



ЕВРОПЕЙСКИ ЗЕМЕДЕЛСКИ ФОНД ЗА РАЗВИТИЕ НА СЕЛСКИТЕ РАЙОНИ:
ЕВРОПА ИНВЕСТИРА В СЕЛСКИТЕ РАЙОНИ
ПРСР 2014 – 2020 г.

**ДОГОВОР ЗА ВЪЗЛАГАНЕ
НА ОБЩЕСТВЕНА ПОРЪЧКА**

Nº 664 / 05.11.2018г.

Днес, *05.11.2018г.* г. в гр. Велинград, на основание проведена процедура по възлагане на обществена поръчка, с предмет: **„Реконструкция и рехабилитация на участъци от общински пътища в община Велинград, включващо следните обекти: път PAZ1061 от край населено място гр. Велинград до център с. Драгиново и изграждане на нов път PAZ2063 от разклона след село Абланица до начало село Цветино, община Велинград, Област Пазарджик“**, се сключи настоящият договор между:

1. **Община Велинград**, със седалище и адрес на управление: област Пазарджик, община Велинград, гр. Велинград, пощенски код: 4600, ул. „Хан Аспарух“ №35, БУЛСТАТ: 000351580, представлявана от д-р Костадин Тодоров Коев - Кмет на община Велинград, наричана по-долу **ВЪЗЛОЖИТЕЛ** от една страна

и


2. **„Техно Строй България“ООД**, ЕИК 175410402, със седалище и адрес на управление: област София, община Столична, гр.София, бул.„Витоша“ № 188,ет.5 и адрес за кореспонденция: област София, община Столична, гр.София, бул.„Витоша“ № 188,ет.5, тел.: +359 29532790 и факс: +359 29532790, представлявано от Христо Симеонов Николов, с ЕГН 8008046580, в качеството на Управител,наричано по-долу – **ИЗПЪЛНИТЕЛ**,

на основание чл.112, ал.1 от Закона за обществените поръчки (ЗОП) и влязло в сила Решение 1432/28.09.2018г. за избор на изпълнител, се подписа настоящия договор за следното:

I. ПРЕДМЕТ НА ДОГОВОРА

Чл.1.(1) **ВЪЗЛОЖИТЕЛЯТ** възлага, а **ИЗПЪЛНИТЕЛЯТ** се задължава в съответствие с параметрите на подадената от **ИЗПЪЛНИТЕЛЯ** и приета от **ВЪЗЛОЖИТЕЛЯ** оферта, техническата спецификация, остойностена количествена сметка и в съответствие с изискванията на **Възложителя** да изпълни строително-монтажни работи по проект: **„Реконструкция и рехабилитация на участъци от общински пътища в община Велинград, включващо следните обекти: път PAZ1061 от край населено място гр. Велинград до център с. Драгиново и изграждане на нов път PAZ2063 от разклона след село Абланица до начало село Цветино, община Велинград, Област Пазарджик“**, финансиран по Програма ПРСР 2014-2020, и сключен договор за отпускане на безвъзмездна финансова помощ № 13/07/2/0/00064 от 13.11.2017г., сключен между Община Велинград и ДФЗ-РА.

*Реализация на одобрен проект по подмярка 7.2, мярка 7 от ПРСР 2014-2020 №13/07/2/0/00064
„Реконструкция и рехабилитация на участъци от общински пътища в община Велинград,
включващо следните обекти: път PAZ1061 от край населено място гр. Велинград до център с.
Драгиново и изграждане на нов път PAZ2063 от разклона след село Абланица до начало село
Цветино, община Велинград, Област Пазарджик“* 1



**ЕВРОПЕЙСКИ ЗЕМЕДЕЛСКИ ФОНД ЗА РАЗВИТИЕ НА СЕЛСКИТЕ РАЙОНИ:
ЕВРОПА ИНВЕСТИРА В СЕЛСКИТЕ РАЙОНИ
ПРСР 2014 – 2020 г.**

(2) ИЗПЪЛНИТЕЛЯТ приема да организира и извърши изцяло със свои материали, механизация и работна сила всички необходими строително - монтажни работи, предмет на договора и подробно описани по вид, количество, цени и етапи на изпълнение в приложенията, представляващи неразделна част от договора, а именно: техническо и ценово предложение.

~~(3) (ако е приложимо) При осъществяване на обществената поръчка изпълнителят ще ползва следните подизпълнители:, като делът им на участие е, като ще осъществяват следното:.....~~

~~(4) (ако е приложимо) ИЗПЪЛНИТЕЛЯТ следва да сключи договор/договори за подизпълнение с посочените в офертата му подизпълнители в срок от 3 (три) дни преди започване на изпълнение на договорените дейности, и да предостави оригинален екземпляр на възложителя в 3-дневен срок.~~

II. СРОК

Чл.2. Настоящият договор влиза в сила, считано от датата на неговото подписване.

Чл.3.(1) Срокът за изпълнение на договора е 300(триста) календарни дни. Срокът за изпълнение на СМР започва да тече от датата на откриване на строителна площадка и определяне на строителна линия и ниво съгласно Наредба № 3 от 31.07.2003 г. за съставяне на актове и протоколи по време на строителството и приключва на датата на подписване на Констативен акт за установяване годността за приемане на строежа.

(2) ИЗПЪЛНИТЕЛЯТ може да поиска удължаване на крайния срок в следните случаи:

1. форсмажорни обстоятелства, когато своевременно се е позовал на тях;
2. обстоятелства на строителната площадка, които не е било възможно да бъдат предвидени и които са извън контрола на страните по договора;
3. забава по вина на ВЪЗЛОЖИТЕЛЯ.


III. МЯСТО НА ИЗПЪЛНЕНИЕ НА ДОГОВОРА

Чл.4. Място на изпълнение по смисъла на този договор е територията на община Велинград.

IV. ЦЕНА. НАЧИН НА ПЛАЩАНЕ

Чл.5. (1) Цената на договора е посочена в ценовата оферта на ИЗПЪЛНИТЕЛЯ и остойностената от него количествена сметка, представляващи неразделна част от този договор и е общо в размер на 2 608 944,90 (два милиона шестстотин и осем хиляди деветстотин четиридесет и четири лева и деветдесет стотинки) лв. без включен ДДС или 3 130 733,88 (три милиона сто и тридесет хиляди седемстотин тридесет и три лева и осемдесет и осем стотинки) лева с включен ДДС, формирана, както следва:

*Реализация на одобрен проект по подмярка 7.2, мярка 7 от ПРСР 2014-2020 №13/07/2/0/00064
„Реконструкция и рехабилитация на участъци от общински пътища в община Велинград,
включващо следните обекти: път PAZ1061 от край населено място гр. Велинград до център с.
Драгиново и изграждане на нов път PAZ2063 от разклона след село Абланица до начало село
Цветино, община Велинград, Област Пазарджик“ 2*




ЕВРОПЕЙСКИ ЗЕМЕДЕЛСКИ ФОНД ЗА РАЗВИТИЕ НА СЕЛСКИТЕ РАЙОНИ:
ЕВРОПА ИНВЕСТИРА В СЕЛСКИТЕ РАЙОНИ
ПРСР 2014 – 2020 г.

№	НАИМЕНОВАНИЕ	Обща стойност без ДДС
1	Реконструкция и рехабилитация на участъци от общински път PAZ1061 от край населено място гр. Велинград до център с. Драгиново	1 723 142,75лв.
2	Непредвидени разходи, в размер на 5 % - за обект „Реконструкция и рехабилитация на участъци от общински път PAZ1061 от край населено място гр. Велинград до център с. Драгиново“	86 157,14лв.
ОБЩА СТОЙНОСТ ЗА ОБЕКТ 1: Реконструкция и рехабилитация на участъци от общински път PAZ1061 от край населено място гр. Велинград до център с. Драгиново (СМР, ведно с непредвидени разходи)		1 809 299,89лв.
3	Изграждане на нов път PAZ2063 от разклона след село Абланица до начало село Цветино	761 566,68лв.
4	Непредвидени разходи, в размер на 5 % - за обект „Изграждане на нов път PAZ2063 от разклона след село Абланица до начало село Цветино“	38 078,33лв.
ОБЩА СТОЙНОСТ ЗА ОБЕКТ 2: Изграждане на нов път PAZ2063 от разклона след село Абланица до начало село Цветино (СМР, ведно с непредвидени разходи)		799 645,01лв.
ОБЩА СТОЙНОСТ ЗА ИЗПЪЛНЕНИЕ НА ПОРЪЧКАТА		2 608 944,90лв.
ДДС:		521 788,98лв.
ОБЩА СТОЙНОСТ ЗА ИЗПЪЛНЕНИЕ НА ПОРЪЧКАТА С ДДС		3 130 733,88лв.

(2) Стойностните показатели за формиране на единичните цени са:

1. Часова ставка 5,80 лв./ч. час
2. Допълнителни разходи върху труда 100,00 %
3. Допълнителни разходи върху механизацията 60,00 %

Реализация на одобрен проект по подмярка 7.2, мярка 7 от ПРСР 2014-2020 №13/07/2/0/00064
„Реконструкция и рехабилитация на участъци от общински пътища в община Велинград,
включващо следните обекти: път PAZ1061 от край населено място гр. Велинград до център с.
Драгиново и изграждане на нов път PAZ2063 от разклона след село Абланица до начало село
Цветино, община Велинград, Област Пазарджик“ 3



**ЕВРОПЕЙСКИ ЗЕМЕДЕЛСКИ ФОНД ЗА РАЗВИТИЕ НА СЕЛСКИТЕ РАЙОНИ:
ЕВРОПА ИНВЕСТИРА В СЕЛСКИТЕ РАЙОНИ
ПРСР 2014 – 2020 г.**

4. Доставно-складови разходи 10,00 %

5. Печалба 10,00%

(3) ВЪЗЛОЖИТЕЛЯТ ще одобри само непредвидени разходи, които отговарят на дефиницията съгласно Допълнителната разпоредба на § 1, т.15 от Наредба № 12 от 25.07.2016 г. за прилагане на подмярка 7.2. „Инвестиции в създаването, подобряването или разширяването на всички видове малка по мащаби инфраструктура" от мярка 7 „Основни услуги и обновяване на селата в селските райони" от Програмата за развитие на селските райони за периода 2014 - 2020г.“: „Непредвидени разходи" са разходи, възникнали в резултат на работи и/или обстоятелства, които не е могло да бъдат предвидени при първоначалното проектиране. Същите водят до увеличаване на количествата, заложи предварително в количествените сметки към проекта, и/или до нови строително-монтажни работи, за които са спазени условията за допустимост на разходите, предназначени за постигане на целите на проекта.“.

(4) Посочените в ал.1 непредвидени разходи за всеки един от обектите ще бъдат направени само при доказана необходимост и след направено изменение на сключения договор за обществена поръчка с избрания изпълнител при условията и по реда на чл. 116 от Закона за обществените поръчки (ЗОП).

Чл.6. (1) Плащането на посочената в чл.5, ал.1 от договора цена, се извършва, както следва:

А) Авансово плащане - 20 % от стойността на договора, платимо в срок до 30 (тридесет) календарни дни от подписването на договора, но не преди получаване на авансово плащане по Договор за отпускане на безвъзмездна финансова помощ, сключен между Община Велинград и ДФЗ-РА и представяне на фактура за авансово плащане от ИЗПЪЛНИТЕЛЯ.

Б) Междинно плащане – до 30 % от стойността на договора, платимо в срок до 30 (тридесет) календарни дни след подписване на съответните протоколи съгласно ЗУТ и подзаконовите нормативни актове по прилагането му за приемане изпълнението на съответните СМР и издаване на фактура от ИЗПЪЛНИТЕЛЯ за стойността на плащането. Общият размер на авансовото и междинното плащане не може да надвишава 50 % от стойността на договора.

В) Окончателното плащане в размер на разликата между стойността на реално извършените и актувани СМР и стойността на авансовото и междинното плащане, платимо в срок до 30 (тридесет) календарни, след представяне на следните документи:

- Протокол за установяване на действително извършените и подлежащи на заплащане строително-монтажни работи, съставен от Изпълнителя и одобрен от Възложителя;
- Констативен акт за установяване годността за приемане на строежа (образец № 15 съгласно Наредба № 3 от 2003 г.);
- Протокол за установяване годността за ползване на строежа (образец № 16 съгласно Наредба № 3 от 2003 г.);

*Реализация на одобрен проект по подмярка 7.2, мярка 7 от ПРСР 2014-2020 №13/07/2/0/00064
„Реконструкция и рехабилитация на участъци от общински пътища в община Велинград,
включващо следните обекти: път PAZ1061 от край населено място гр. Велинград до център с.
Драгиново и изграждане на нов път PAZ2063 от разклона след село Абланица до начало село
Цветино, община Велинград, Област Пазарджик“ 4*



**ЕВРОПЕЙСКИ ЗЕМЕДЕЛСКИ ФОНД ЗА РАЗВИТИЕ НА СЕЛСКИТЕ РАЙОНИ:
ЕВРОПА ИНВЕСТИРА В СЕЛСКИТЕ РАЙОНИ
ПРСР 2014 – 2020 г.**

- Представена данъчна фактура.

Сборът от стойностите на авансовото плащане, междинното плащане и окончателното плащане не може да надхвърля общата стойност на договора.

Всички фактури за извършване на плащания се изготвят на български език, в съответствие със Закона за счетоводството и подзаконовите нормативни актове. Всички разходооправдателни документи по договора - фактури и/или други документи с еквивалентна доказателствена стойност трябва да са издадени в лева.

Всички плащания по договора ще се извършват в български лева.

(2). Плащанията ще бъдат извършвани по следната банковата сметка с титуляр **ИЗПЪЛНИТЕЛЯ:**

IBAN: BG 51 UBBS 8002 1053 8112 20

BIC: UBBSBGSF

БАНКА: Обединена Българска банка

(3). Фактурата се изготвя на български език, като задължително съдържа следните реквизити:
„Разходът е по договор № 13/07/2/0/00064 от 13.11.2017г., сключен между Община Велинград и ДФЗ-РА“.

V. ПРАВА И ЗАДЪЛЖЕНИЯ НА ВЪЗЛОЖИТЕЛЯ

Чл.7. (1) ВЪЗЛОЖИТЕЛЯТ се задължава да осигури финансирането на предмета на поръчката и навременните разплащания с ИЗПЪЛНИТЕЛЯ, в размери и срокове, съобразно условията по настоящия договор и неговите приложения.

(2) ВЪЗЛОЖИТЕЛЯТ се задължава да върне предоставената гаранция за изпълнение на договора, съгласно уговореното в настоящия договор.

Чл.8. ВЪЗЛОЖИТЕЛЯТ се задължава да представи на ИЗПЪЛНИТЕЛЯ всички необходими документи за изпълнение на възложената работа и да оказва необходимото съдействие.

Чл.9. ВЪЗЛОЖИТЕЛЯТ има право да получи точно и своевременно изпълнение на договореното.

VI. ПРАВА И ЗАДЪЛЖЕНИЯ НА ИЗПЪЛНИТЕЛЯ

Чл.10.(1) ИЗПЪЛНИТЕЛЯТ има право да получи договореното възнаграждение, в съответствие с настоящия договор, както и необходимото съдействие от страна на ВЪЗЛОЖИТЕЛЯ за изпълнение на възложеното по договора.

(2) ИЗПЪЛНИТЕЛЯТ се задължава:

1/да изпълни предмета на договора и го предаде на ВЪЗЛОЖИТЕЛЯ, съгласно уговорените условия;

*Реализация на одобрен проект по подмярка 7.2, мярка 7 от ПРСР 2014-2020 №13/07/2/0/00064
„Реконструкция и рехабилитация на участъци от общински пътища в община Велинград,
включващо следните обекти: път PAZ1061 от край населено място гр. Велинград до център с.
Драгиново и изграждане на нов път PAZ2063 от разклона след село Абланица до начало село
Цветино, община Велинград, Област Пазарджик“* 5



**ЕВРОПЕЙСКИ ЗЕМЕДЕЛСКИ ФОНД ЗА РАЗВИТИЕ НА СЕЛСКИТЕ РАЙОНИ:
ЕВРОПА ИНВЕСТИРА В СЕЛСКИТЕ РАЙОНИ
ПРСР 2014 – 2020 г.**

2/да извърши строителните работи в съответствие с разпоредбите на настоящия договор и предвиденото им предназначение, съгласно договора и неговите приложения, и в съответствие с техническия проект, и изискванията на Възложителя;

3/да осигури цялостен контрол, работна сила, машини и съоръжения, материали, оборудване, временни строителни работи, както и всички други предмети и дейности от постоянен или временен характер, необходими за изпълнението и завършването на обекта, за отстраняване на дефектите, както за периода на строителството, така и за гаранционния период;

4/във всички етапи на строителството да спазва императивните разпоредби на ЗУТ, регламентиращи задълженията на строителя, като носи изцяло риска и отговорността за всички опасности по изпълнение на работите или доставените материали и оборудване, вложени в строителството;

5/е длъжен да информира ВЪЗЛОЖИТЕЛЯ за всички пречки, възникнали в хода на изпълнението на договорените дейности.

6/Изпълнителят е длъжен да спазва изискванията за изпълнение на мерките за информация и публичност при изпълнение на дейностите.

VII. ПРИЕМАНЕ НА ОБЕКТА ОТ СТРАНА НА ВЪЗЛОЖИТЕЛЯ


Чл.11.(1) Всички обстоятелства, свързани със строежа, като предаване и приемане на строителната площадка, приемане на строително-монтажните работи, подлежащи на закриване, съставяне на междинни и заключителни актове за приемане и предаване на строително-монтажните работи и други, се документират от представителите на страните по договора, съгласно Наредба № 3 от 31.07.2003год. за съставяне на актове и протоколи по време на строителството.

(2) Актовете и протоколите се съставят във форма и вид, предписан от нормативните документи, и имат доказателствена сила при установяване на обстоятелствата, свързани със започването, изпълнението и приемането на работите.

(3) Предаването на изпълнената работа се извършва със съставянето на Протокол за установяване на действително извършените строително-монтажни работи, съставен от ИЗПЪЛНИТЕЛЯ и подписан от ВЪЗЛОЖИТЕЛЯ.

(4) За окончателно предаване на обекта на Възложителя се счита подписването на Констативен акт за установяване годността за приемане на строежа (част, етап от него) при предаването на строежа и строителната документация от строителя на възложителя (образец № 15) съгласно Наредба № 3 от 31 юли 2003г. за съставяне на актове и протоколи по време на строителството.

*Реализация на одобрен проект по подмярка 7.2, мярка 7 от ПРСР 2014-2020 №13/07/2/0/00064
„Реконструкция и рехабилитация на участъци от общински пътища в община Велинград,
включващо следните обекти: път PAZ1061 от край населено място гр. Велинград до център с.
Драгиново и изграждане на нов път PAZ2063 от разклона след село Абланица до начало село
Цветино, община Велинград, Област Пазарджик“* 6



**ЕВРОПЕЙСКИ ЗЕМЕДЕЛСКИ ФОНД ЗА РАЗВИТИЕ НА СЕЛСКИТЕ РАЙОНИ:
ЕВРОПА ИНВЕСТИРА В СЕЛСКИТЕ РАЙОНИ
ПРСР 2014 – 2020 г.**

VIII. ГАРАНЦИОННИ СРОКОВЕ И ОТГОВОРНОСТ. ГАРАНЦИЯ ЗА ИЗПЪЛНЕНИЕ

Чл. 12. ИЗПЪЛНИТЕЛЯТ гарантира качеството на извършените строителни, монтажни и инсталационни работи със съответните актове и протоколи, съставени съгласно действащото законодателство, и поема задължението да отстранява появилите се дефекти и недостатъци по време на гаранционния срок.

Чл.13. (1) Гаранционните срокове за видовете строително монтажни работи са определени в техническото предложение на ИЗПЪЛНИТЕЛЯ, което представлява неразделна част от този договор и са в съответствие с Наредба № 2 от 31.07.2003 г. за въвеждане в експлоатация на строежите в Република България и минимални гаранционни срокове за изпълнени строителни и монтажни работи.

(2) Гаранционните срокове започват да текат от датата на въвеждане на обекта в експлоатация.

Чл.14.Проявените дефекти и недостатъци се констатират с двустранен протокол, подписан от представители на двете страни, в който се посочват и сроковете за отстраняването им. Явните дефекти и недостатъци се констатират при предаването на обекта. Скрытите дефекти и недостатъци, проявили се в рамките на гаранционния срок, се констатират с протокол, съставен в седемдневен срок от уведомяването за възникването им от страна на ВЪЗЛОЖИТЕЛЯ към ИЗПЪЛНИТЕЛЯ.

Чл.15. (1) ИЗПЪЛНИТЕЛЯТ представя гаранция за изпълнение на договора, в размер на 3 % (три процента) от стойността на договора без включен ДДС или 78 268,35 (седемдесет и осем хиляди двеста шестдесет и осем лева и тридесет и пет стотинки) лева.

(2) В случай на удължаване срока за изпълнение на договора, ИЗПЪЛНИТЕЛЯТ се задължава съответно да удължи срока на валидност на гаранцията.

(3) Възложителят има право да усвои такава част от гаранцията, която покрива отговорността на Изпълнителя за неизпълнението, включително размера на начислените неустойки, ако Изпълнителя е надвишил срока за изпълнение.

(4) Възстановяването на гаранцията за добро изпълнение се извършва от ВЪЗЛОЖИТЕЛЯ в срок 30 (тридесет) дни след подписване на констативен акт обр. 15 за установяване годността за приемане на строежа.

(5) Гаранцията се предоставят в една от формите, съгласно чл.111, ал.5 от ЗОП, като участникът избира сам формата на гаранцията за изпълнение.

(6) Когато определеният изпълнител избере да внесе гаранцията за изпълнение като парична сума по банков път това следва да стане по следната сметка:

IBAN: BG 65RZBB91553320010530

BIC: RZBBBGSF

*Реализация на одобрен проект по подмярка 7.2, мярка 7 от ПРСР 2014-2020 №13/07/2/0/00064
„Реконструкция и рехабилитация на участъци от общински пътища в община Велинград,
включващо следните обекти: път PAZ1061 от край населено място гр. Велинград до център с.
Драгиново и изграждане на нов път PAZ2063 от разклона след село Абланица до начало село
Цветино, община Велинград, Област Пазарджик“ 7*



**ЕВРОПЕЙСКИ ЗЕМЕДЕЛСКИ ФОНД ЗА РАЗВИТИЕ НА СЕЛСКИТЕ РАЙОНИ:
ЕВРОПА ИНВЕСТИРА В СЕЛСКИТЕ РАЙОНИ
ПРСР 2014 – 2020 г.**

при банка: „Райфайзенбанк“-клон Велинград;

(7) Когато определеният изпълнител избере гаранцията за изпълнение да бъде банкова гаранция, тогава в нея трябва да бъде изрично записано, че тя е безусловна и неотменима, че е в полза на Община Велинград, и че е със срок на валидност най-малко 30 дни, след изтичане срока за изпълнение.

(8) Когато гаранцията за изпълнение на договора е представена от определеният изпълнител под формата на застраховка, същата трябва да е сключена в полза на Община Велинград, като застрахователната сума да е равна по размер на размера на дължимата гаранция за изпълнение и премията по застраховката да е внесена еднократно, а не на части. Срок на валидност на застраховката, трябва да бъде най-малко 30 дни след изтичане срока за изпълнение.

(9) Когато определеният изпълнител е обединение, което не е юридическо лице, всеки от съдружниците в него може да е наредител по банковата гаранция, съответно вносител на сумата по гаранцията или титуляр на застраховката.

IX. ДОГОВОРНИ НАРУШЕНИЯ, ОТГОВОРНОСТ, САНКЦИИ, ПРЕКРАТЯВАНЕ И РАЗВАЛЯНЕ НА ДОГОВОРА

Чл.16.(1) При забава на плащанията от страна на ВЪЗЛОЖИТЕЛЯ, същият дължи на ИЗПЪЛНИТЕЛЯ неустойка в размер на 0,5% от стойността на забавеното плащане за всеки ден забава, но не повече от 5% (пет на сто) от Стойността на Договора.

(2) При неспазване на сроковете за изпълнение по вина на ИЗПЪЛНИТЕЛЯ, същият дължи на ВЪЗЛОЖИТЕЛЯ неустойка в размер на 0,5% от стойността на неизпълнените видове работи за всеки ден забава, но не повече от 5% (пет на сто) от Стойността на Договора.

Чл.17. (1) Договорът се прекратява в следните случаи:


- 1/ с изпълнението му;
- 2/ по взаимно съгласие на страните изразено в писмена форма;
- 3/ при настъпване на обективни причини (форсмажорни обстоятелства), правещи невъзможно изпълнението на договора, ако страните своевременно са се позовали на тях.

(2) Всяка от страните има право да развали договора, при наличие на условията, предвидени в чл.87-88 от Закона за задълженията и договорите.

X. ФОРСМАЖОРНИ ОБСТОЯТЕЛСТВА

Чл.18. Форсмажорни обстоятелства (непреодолима сила) означава събития или обстоятелства извън контрола на страните, настъпването на които води до невъзможност или прави незаконно изпълнението на задълженията на страните по този договор: непредвидено или непредотвратимо събитие от извънреден характер, възникнало след сключването на договора.

*Реализация на одобрен проект по подмярка 7.2, мярка 7 от ПРСР 2014-2020 №13/07/2/0/00064
„Реконструкция и рехабилитация на участъци от общински пътища в община Велинград,
включващо следните обекти: път PAZ1061 от край населено място гр. Велинград до център с.
Драгиново и изграждане на нов път PAZ2063 от разклона след село Абланица до начало село
Цветино, община Велинград, Област Пазарджик“* 8



**ЕВРОПЕЙСКИ ЗЕМЕДЕЛСКИ ФОНД ЗА РАЗВИТИЕ НА СЕЛСКИТЕ РАЙОНИ:
ЕВРОПА ИНВЕСТИРА В СЕЛСКИТЕ РАЙОНИ
ПРСР 2014 – 2020 г.**

Чл.19. (1) Страната, която не може да изпълни задължението си поради непреодолима сила, в 3 дневен срок уведомява писмено другата страна в какво се състои непреодолимата сила и възможните последици от нея за изпълнението на договора. При неуведомяване се дължи обезщетение за настъпилите от това вреди.

(2) Докато трае непреодолимата сила, изпълнението на задълженията и на свързаните с тях насрещни задължения се спира.

(5) Ако непреодолимата сила трае толкова, че страните вече няма интерес от изпълнението, договарът може да се прекрати.

Чл.20. След отпадане на обстоятелствата от извънреден характер, страната, която е уведомила за последните, в 3 дневен срок писмено информира другата за възобновяване на изпълнението на договора.

XI. МОНИТОРИНГ

Чл.21. (1) ИЗПЪЛНИТЕЛЯТ е длъжен да осигурява достъп, своевременно съдействие, да предоставя поисканите документи, данни и информация, свързани с проекта, на представители на ДФЗ, Министерство на земеделието, храните и горите, Сметната палата, Европейската комисия, Европейската сметна палата, Европейската служба за борба с измамите, Сертифициращият орган и на други, определени с нормативен акт органи, включително на институции на Европейския съюз..

(2) ИЗПЪЛНИТЕЛЯТ е длъжен да спазва изискванията за съхранение на документацията, свързана с изпълнението на настоящия договор за период от 5 години след датата на неговото изпълнение.

X. ДРУГИ УСЛОВИЯ

Чл.22. За неуредените в този договор въпроси, се прилагат нормите на действащото законодателство.

Чл.23. Страните се съгласяват при възникване на спорове във връзка с изпълнението на поетите задължения или неуредени в договора въпроси, да решават същите чрез преговори, в дух на взаимно разбирателство. При не постигане на споразумение, всяка от страните може да отнесе спора за разрешаване пред компетентния съд.

Чл.24. (1) Страните посочват адреси за кореспонденция, както следва:

За ВЪЗЛОЖИТЕЛЯ: гр.Велинград,бул."Хан Аспарух" № 35
факс +359 54341 ; тел. +359 52115, e-mail: obshtina@velinrad.bg

За ИЗПЪЛНИТЕЛЯ: гр.София,бул."Витоша" № 188,ет.5
факс и тел. 02/9532790, e-mail: office@technostroy.bg

2) При настъпване на промяна в посочените адреси за кореспонденция, страните са длъжни

*Реализация на одобрен проект по подмярка 7.2, мярка 7 от ПРСР 2014-2020 №13/07/2/0/00064
„Реконструкция и рехабилитация на участъци от общински пътища в община Велинград,
включващо следните обекти: път PAZ1061 от край населено място гр. Велинград до център с.
Драгиново и изграждане на нов път PAZ2063 от разклона след село Абланица до начало село
Цветино, община Велинград, Област Пазарджик“ 9*



**ЕВРОПЕЙСКИ ЗЕМЕДЕЛСКИ ФОНД ЗА РАЗВИТИЕ НА СЕЛСКИТЕ РАЙОНИ:
ЕВРОПА ИНВЕСТИРА В СЕЛСКИТЕ РАЙОНИ
ПРСР 2014 – 2020 г.**

да се уведомяват своевременно. В противен случай всички документи и известия, надлежно адресирани до посочения адрес за кореспонденция, ще се считат редовно връчени.

Неразделна част от договора са:

- Техническа спецификация;
- Предложение за изпълнение на поръчката;
- Ценово предложение и КСС.

Договорът се състави и подписа в три еднообразни екземпляра, от които един за ИЗПЪЛНИТЕЛЯ и два за ВЪЗЛОЖИТЕЛЯ.

ВЪЗЛОЖИТЕЛ:

Д-р Костадин Тодоров Косев
Кмет на Община Велинград





ИЗПЪЛНИТЕЛ:

Никола Николов
Управител на „Техно Строй България“ ООД



*Реализация на одобрен проект по подмярка 7.2, мярка 7 от ПРСР 2014-2020 №13/07/2/0/00064
„Реконструкция и рехабилитация на участъци от общински пътища в община Велинград,
включващо следните обекти: път PAZ1061 от край населено място гр. Велинград до център с.
Драгиново и изграждане на нов път PAZ2063 от разклона след село Абланица до начало село
Цветино, община Велинград, Област Пазарджик“ 10*



ЕВРОПЕЙСКИ ЗЕМЕДЕЛСКИ ФОНД ЗА РАЗВИТИЕ НА СЕЛСКИТЕ РАЙОНИ:
ЕВРОПА ИНВЕСТИРА В СЕЛСКИТЕ РАЙОНИ
ПРСР 2014 – 2020 г.

ТЕХНИЧЕСКА СПЕЦИФИКАЦИЯ

Цел на обществена поръчка

Целта на настоящата процедура е определянето на изпълнител на обществена поръчка с предмет: **“ Реконструкция и рехабилитация на участъци от общински пътища в община Велинград, включващо следните обекти: път PAZ1061 от край населено място гр. Велинград до център с. Драгиново и изграждане на нов път PAZ2063 от разклона след село Абланица до начало село Цветино, община Велинград, Област Пазарджик“**

Място на изпълнение на поръчката

Предметът на процедурата касае изпълнение на дейности на територията на Община Велинград.

Срок за изпълнение на поръчката

Предвиденият срок за изпълнение на проекта е до 300 календарни дни.

Срокът за изпълнение на СМР започва да тече от датата на откриване на строителна площадка и определяне на строителна линия и ниво съгласно Наредба № 3 от 31.07.2003 г. за съставяне на актове и протоколи по време на строителството и приключва на датата на подписване на Констативен акт за установяване годността за приемане на строежа.

ОБХВАТ НА ПОРЪЧКАТА


В рамките на обществената поръчка ще бъдат включени 2 отделни обекта както следва:

Обект 1: РЕКОНСТРУКЦИЯ И/ИЛИ РЕХАБИЛИТАЦИЯ НА ПЪТ PAZ 1061 ОТ КРАЙ НАСЕЛЕНО МЯСТО ГР. ВЕЛИНГРАД ДО ЦЕНТЪР С. ДРАГИНОВО ОТ КМ 0+000 ДО КМ 2+940

Обект 2: "ИЗГРАЖДАНЕ НА НОВ ПЪТ PAZ 2063 ОТ РАЗКЛОНА НА СЛЕД С. АБЛАНИЦА ДО НАЧАЛО С. ЦВЕТИНО"

Пътните участъци, предмет на обществената поръчка, са част от Общинската пътна мрежа – четвърти клас.

Реализация на одобрен проект по подмярка 7.2, мярка 7 от ПРСР 2014-2020 №13/07/2/0/00064 „Реконструкция и рехабилитация на участъци от общински пътища в община Велинград, включващо следните обекти: път PAZ1061 от край населено място гр. Велинград до център с. Драгиново и изграждане на нов път PAZ2063 от разклона след село Абланица до начало село Цветино, община Велинград, Област Пазарджик“



**ЕВРОПЕЙСКИ ЗЕМЕДЕЛСКИ ФОНД ЗА РАЗВИТИЕ НА СЕЛСКИТЕ РАЙОНИ:
ЕВРОПА ИНВЕСТИРА В СЕЛСКИТЕ РАЙОНИ
ПРСР 2014 – 2020 г.**

1. ОПИСАНИЕ НА ОБЕКТИТЕ:

1.1. Реконструкция и/или рехабилитация на Път PAZ 1061 от край населено място гр. Велинград до център с. Драгиново от км 0+000 до км 2+940

ЧАСТ ПЪТНА

Начало на обекта: край населено място гр. Велинград

Край на обекта: център с. Драгиново - кръстовището с „ул. Милеви” при км 2+940.

➤ **СЪЩЕСТВУВАЩО ПОЛОЖЕНИЕ**

СЪЩЕСТВУВАЩИ ГАБАРИТИ

- Открит път: Г9 асфалтова настилка 6.50 м и банкети 2x1.25м
- Населено място с. Драгиново – от км 1+905 до км 2+940
- Дължина на пътя : около 2.94 км

ТИП НАПРЕЧЕН ПРОФИЛ

Пътят е почти изцяло в смесен профил със слаб скат отляво.

Има следните крайпътни елементи.

- Окопи – земни, почти затрупани
- Предпазна еластична ограда – няма.
- Тротоари и бордюри в амортизирано състояние – в населеното място с различна ширина.
- Отводняването в с. Драгиново се осъществява с колекторна система. Има дъждоприемни и ревизионни шахти, някои от които почти запушени.


НАСТИЛКА

Участъкът е с асфалтобетонена настилка в незадоволително състояние. Ограничена е с бетонови ивици 10/25/50.

Пътната настилка е силно износена с напречни и надлъжни пукнатини и фуги, с множество участъци с мрежести пукнатини и неравности по пътя. Наблюдават се и деформации по пътната настилка.

ОТВОДНЯВАНЕ

Реализация на одобрен проект по подмярка 7.2, мярка 7 от ПРСР 2014-2020 №13/07/2/0/00064 „Реконструкция и рехабилитация на участъци от общински пътища в община Велинград, включващо следните обекти: път PAZ1061 от край населено място гр. Велинград до център с. Драгиново и изграждане на нов път PAZ2063 от разклона след село Абланица до начало село Цветино, община Велинград, Област Пазарджик“



**ЕВРОПЕЙСКИ ЗЕМЕДЕЛСКИ ФОНД ЗА РАЗВИТИЕ НА СЕЛСКИТЕ РАЙОНИ:
ЕВРОПА ИНВЕСТИРА В СЕЛСКИТЕ РАЙОНИ
ПРСР 2014 – 2020 г.**

В участъка има общо 4 бр. тръбни водостоци Φ 100 в приемливо състояние.
Отводняването се извършва със земни окопи в извън населеното място и с изградена колекторна система с отводнителни и ревизионни шахти в с. Драгиново.

ГОЛЕМИ СЪОРЪЖЕНИЯ

По трасето няма големи съоръжения: Има само един мост, който е непосредствено след края на участъка и не е предмет на настоящият проект.

ПЪТНИ КРЪСТОВИЦА

По трасето има общо 10 бр. зауствания на с.ст.пътища и 7 бр. зауствания на улици.

➤ При км 0+000 има триклонно кръстовище с ул. Милеви скали, но не е обект на настоящия проект.

➤ ПРОЕКТНО РЕШЕНИЕ

СИТУАЦИОННО РЕШЕНИЕ

Ситуационното решение на трасето е разработено съгласно Заданието с технически характеристики за проектна скорост $V = 40$ км/ч съобразно “Норми за проектиране на пътища /НПП/ - 2000 “

- Габарит - Г/9 – настилка - 2 x 3,25 м и банкети – 2 x 1,25 м

НАСТИЛКА


Възстановяването на настилка съгласно Заданието се предвижда да се изпълни по технология: „студено рециклиране“, със следната конструкция:

- Рециклиран пласт - 20 см
- Неплътен асфалтобетон – 6 см
- Плътен асфалтобетон – 4 см - тип „А“

Технология на изпълнение на студеното рециклиране на настилка

Технологията определя изискванията и последователността на технологичните операции при изпълнение на студеното рециклиране на място с цел повишаване носимоспособността на пътната конструкция.

Реализация на одобрен проект по подмярка 7.2, мярка 7 от ПРСР 2014-2020 №13/07/2/0/00064 „Реконструкция и рехабилитация на участъци от общински пътища в община Велинград, включващо следните обекти: път PAZ1061 от край населено място гр. Велинград до център с. Драгиново и изграждане на нов път PAZ2063 от разклона след село Абланица до начало село Цветино, община Велинград, Област Пазарджик“



**ЕВРОПЕЙСКИ ЗЕМЕДЕЛСКИ ФОНД ЗА РАЗВИТИЕ НА СЕЛСКИТЕ РАЙОНИ:
ЕВРОПА ИНВЕСТИРА В СЕЛСКИТЕ РАЙОНИ
ПРСР 2014 – 2020 г.**

Тя включва най-общо: студено рециклиране на съществуващите и компрометирани асфалтови пластове на дълбочина 20см., и добавяне на свързващо вещество при оптимална влажност при следната:

Последователност на технологичните операции при изпълнение на рециклирането.

- Добавяне на допълнителен материал за профилиране когато нивото на рециклирания пласт по проект е по-високо от съществуващото ниво на асфалтовия пласт.
- Добавяне на необходимите количества свързващо вещество по рецепта
- Студено рециклиране на съществуващите асфалтови пластове и смесването им със свързващо вещество при оптимална влажност на дълбочина до 30 см
- Уплътняване на изпълнения пласт от стабилизацията с еднократно преминаване на валяк
- Профилиране и даване на необходимите нива и наклони на изпълнения пласт с грейдер, съгласно проектната нивелета
- Окончателно уплътняване на рециклирания пласт с 7-9 бр. минавания на валяк в точка, вкл. минаване с гумен валяк.
- Изпълняването на рециклирането се извършва на ленти с ширина – работния габарит на рециклатора, като съседните ленти се застъпват минимум на 20 см.

ТИПОВ НАПРЕЧЕН ПРОФИЛ

Типовият напречен профил е представен съобразно приетия габарит и класа на пътя със земни окопи съобразно надлъжните наклони и предпазни огради при насипи над 3 м и при водостоците.

- Окопи – предвижда се почистване и оформяне на съществуващите земни трапецовидни окопи с дълбочина 20 см под нивото на пътната основа.
- Предпазни огради – предвижда се изцяло нови ограничителни системи за пътища тип БДС EN 1317 при степен на задържане N2 и зона на действие W3.
- Банкети: Изземва се хумусният пласт с дебелина мин.10 см под кота съществуваща настилка, изпълнява се първи пласт несортиран трошен камък до кота съществуваща настилка а след изпълнението на асфалтовите пластове и втори пласт несортиран трошен камък до проектното ниво.
- Тротоари: Ремонтът на тротоарите се предвижда да се извърши с пълна подмяна на съществуващата тротоарна настилка с нова със следната конструкция:

Реализация на одобрен проект по подмярка 7.2, мярка 7 от ПРСР 2014-2020 №13/07/2/0/00064 „Реконструкция и рехабилитация на участъци от общински пътища в община Велинград, включващо следните обекти: път PAZ1061 от край населено място гр. Велинград до център с. Драгиново и изграждане на нов път PAZ2063 от разклона след село Абланица до начало село Цветино, община Велинград, Област Пазарджик“



**ЕВРОПЕЙСКИ ЗЕМЕДЕЛСКИ ФОНД ЗА РАЗВИТИЕ НА СЕЛСКИТЕ РАЙОНИ:
ЕВРОПА ИНВЕСТИРА В СЕЛСКИТЕ РАЙОНИ
ПРСР 2014 – 2020 г.**

- ✓ Тротоарни плочи – 40/40/5 – 5 см
- ✓ Цименто-пясъчен разтвор – 3 см
- ✓ Несортиран трошен камък – 16 см

- Нови бетонови бордюри 18/35.

ОТВОДНЯВАНЕ

В участъка има общо 4 бр. тръбни водостоци Ф 100 в приемливо състояние.

Отводняването се извършва с земни окопи извън населеното място и с изградена колекторна система с отводнителни и ревизионни шахти в с. Драгиново.

Предвижда се:

- повдигане на покривните плочи до проектното ниво.
- почистване на втоците, оттоците и радиетата им.

ПЪТНИ КРЪСТОВИЩА И АСФАЛТИРАНИ УЛИЦИ

- В участъка няма кръстовища.
- Има с.ст.зауствания без настилка:

Предвижда се оформянето им с нова настилка със следната конструкция:

- ✓ Асф.бетон плътен - 4 см
- ✓ Несортиран трошен камък – 20 см

- Има странични улици – с асфалтобетонена настилка:

Предвижда се оформянето им с нови бордюри и настилка със следната конструкция:

- ✓ пълнеж от асфалтобетон - биндер
- ✓ плътен асфалтобетон – 4 см

ЗАСЕГНАТИ СЪОРЪЖЕНИЯ НА ДРУГИ ВЕДОМСТВА.



- Трасето не се пресича от съоръжения на други ведомства.
- разработена е част „Телекомуникации“, която определя изграждането и полагането на подземни мрежи за широколентов интернет .

ОРГАНИЗАЦИЯ НА ДВИЖЕНИЕТО

Предвидена е маркировка с бяла боя с перли и сигнализация с пътни знаци П ри. Маркирани са двата ръба на настилка на 0,1 м навътре с непрекъсната линия с дебелина 0,15 м.

Заустванията на улиците са сигнализираны със знаци Б2 /стоп/ или саморегулиране.

Реализация на одобрен проект по подмярка 7.2, мярка 7 от ПРСР 2014-2020 №13/07/2/0/00064 „Реконструкция и рехабилитация на участъци от общински пътища в община Велинград, включващо следните обекти: път PAZ1061 от край населено място гр. Велинград до център с. Драгиново и изграждане на нов път PAZ2063 от разклона след село Абланица до начало село Цветино, община Велинград, Област Пазарджик“



**ЕВРОПЕЙСКИ ЗЕМЕДЕЛСКИ ФОНД ЗА РАЗВИТИЕ НА СЕЛСКИТЕ РАЙОНИ:
ЕВРОПА ИНВЕСТИРА В СЕЛСКИТЕ РАЙОНИ
ПРСР 2014 – 2020 г.**

Началото респективно края на с. Драгиново е сигнализирано със знаци Д11 и Д12.

Всички опасни места са сигнализирани с необходимите пътни знаци, а по - острите криви са сигнализирани със знаци С 7.

Пътните знаци са предвидени от поцинкована стоманена ламарина със състав и дебелина по БДС 4626 и дебелина на покритието по БДС 10129. Светлоотражателното покритие /фолио/ съгласно класа на пътя трябва да е с вградени кристални микросфери по БДС 16102 - 85 и EN 12899-1.

Укрепването на знаците е с тръбни стойки Ф 60 с височина 3,5 м

ЧАСТ ТЕЛЕКОМУНИКАЦИИ

ПОЛАГАНЕ НА ЗАЩИТНИ ТРЪБИ ЗА ШИРОКОЛЕНТОВ ИНТЕРНЕТ

Съгласно задание за проектиране по цялата дължина на проектирания участък се предвиждат 2 бр. свободни тръби HDPE ф40 за бъдещо изтегляне на оптичен кабел. Тръбите ще бъдат положени в изкоп отдясно на пътя по растящия километър.

Изпълнението на настоящия проект ще се съгласува с изпълнението на ремонта на пътя, при който се предвижда и изграждане на нови банкети и възстановяване на тротоарите.

ИЗКОПНИ РАБОТИ

Пресичанията на различните подземни съоръжения ще се извършват чрез ръчно прокопаване. Също ръчно ще се прокопава и при опасно сближаване с други кабели.

Останалите изкопни работи могат да се извършват механизирани, чрез багер с кофа, каналокопач и др., съобразени с широчината на изкопа и конкретната ситуация. При механизирани работи да се работи с повишено внимание за избягване на аварии с не отразени подземни съоръжения или разминаването им в конкретната ситуация с отразеното в проекта.

Дъното на изкопа трябва да се подравни, да се отстранят едрите камъни и да се изпълни подложка от 10см пресята пръст или пясък.

ПОЛАГАНЕ НА ЗАЩИТНИ ТРЪБИ

Преди да започне полагането дъното на изкопа се почиства, като се подравнява с пресята пръст или пясък. Тръбите са HDPE с диаметър ф40 мм – 2 бр. Те се доставят навити на рула или барабани. Тръбите се полагат по-възможно в една ос, като се избягват усуквания

*Реализация на одобрен проект по подмярка 7.2, мярка 7 от ПРСР 2014-2020 №13/07/2/0/00064
„Реконструкция и рехабилитация на участъци от общински пътища в община Велинград,
включващо следните обекти: път PAZ1061 от край населено място гр. Велинград до център с.
Драгиново и изграждане на нов път PAZ2063 от разклона след село Абланица до начало село
Цветино, община Велинград, Област Пазарджик“*



**ЕВРОПЕЙСКИ ЗЕМЕДЕЛСКИ ФОНД ЗА РАЗВИТИЕ НА СЕЛСКИТЕ РАЙОНИ:
ЕВРОПА ИНВЕСТИРА В СЕЛСКИТЕ РАЙОНИ
ПРСР 2014 – 2020 г.**

и резки вертикални или хоризонтални огъвания. Краищата на тръбите се запечатват с тапи тип „свободна тръба“ преди полагането им с цел предотвратяването на проникване на земна маса или други замърсители в тях. Свързването на тръбите става след перпендикулярно срязване и нахлузване на пластмасова съединителна муфа.

HDPE тръбите трябва да отговарят на следните технически изисквания:

- HDPE тръби с PN 10 bar и ф40мм по DIN 8074/75
- Изработени от полиетилен с висока плътност PE 80-MRS 8
- Външен диаметър $40 \pm 0,4$ мм с точност до 1 мм
- Гладка външна повърхност
- Оребрена вътрешна повърхност с височина на ребрата $h = 0.15 \div 0.30$ мм

HDPE тръбите ще се муфират с пластмасови съединители, състоящи се от тяло, в което влизат двата края на съединяваните тръби и към което се завиват две черупки. Уплътняването се извършва с помощта на гумени пръстени. Отрязването на HDPE тръбите и подготовката за свързването им да става с комплект специализирани инструменти.

Обратното засипване се изпълнява веднага след полагане на тръбите до дълбочина $0,2 \div 0,3$ метра. Предупредителната сигнална лента се полага на дълбочина, равна на половината разстояние между повърхността на терена и тръбите с надпис „ВНИМАНИЕ СЪОБЩИТЕЛЕН КАБЕЛ!“ с широчина до 200 мм и дебелина 0,2 мм. Лентата трябва да е трайно маркирана с черни букви и да не се усуква при полагане. Надписът на лентата е през 1м, с височина на буквите 0,05м.

На всички пресичания на улици ще се положат стоманени тръби ф108 – 2бр. Краищата на тръбите се запечатват с тапи тип „свободна тръба“ преди полагането им с цел предотвратяването на проникване на земна маса или други замърсители в тях.

Преминаването от едната на другата страна се прави под ъгъл от 90 градуса чрез изграждане на шахти от двете страни на улицата.

Стоманената защитна тръба продължава от двете страни на улицата на разстояние не по-малко от 1 м.

ШАХТИ

По трасето се изграждат шахти, които служат за предпазване на муфите и кабелните резерви за тях от механични увреждания, влага и др. Размерите им гарантират минимален допустим радиус на огъване на кабела – 150мм. Шахтите се полагат върху основа от пресята

Реализация на одобрен проект по подмярка 7.2, мярка 7 от ПРСР 2014-2020 №13/07/2/0/00064 „Реконструкция и рехабилитация на участъци от общински пътища в община Велинград, включващо следните обекти: път PAZ1061 от край населено място гр. Велинград до център с. Драгиново и изграждане на нов път PAZ2063 от разклона след село Абланица до начало село Цветино, община Велинград, Област Пазарджик“



**ЕВРОПЕЙСКИ ЗЕМЕДЕЛСКИ ФОНД ЗА РАЗВИТИЕ НА СЕЛСКИТЕ РАЙОНИ:
ЕВРОПА ИНВЕСТИРА В СЕЛСКИТЕ РАЙОНИ
ПРСР 2014 – 2020 г.**

пръст или пясък, а рамката с капака трябва да е на нивото на банкета, при пресичане на пътя, или да бъде зарита на 50 под терена когато е в обработваеми земи. Отрязването на тръбите става на 20см от стената на шахтата. Тръбите преминават през технологичните шахти без прекъсване, или съединени с допълнително парче тръба и пластмасови съединители. Укрепването на тръбите към стените на технологичните шахти става задължително с пластмасови скоби към съществуващи конзоли и (или) с полиетиленови дюбели, като подвеждането на тръбите трябва да се направи така, че да не се кръстосват с други кабели. Всички шахти в проекта са единични зидани.


РЕПЕРНИ СТЬЛБЧЕТА

Над всички шахти се поставят реперни стълбчета. Те се ориентират така, че предната им страна да е успоредна на трасето на защитните тръби. Реперните стълбчета се боядисват с бяла боя, устойчива на атмосферни влияния. Най-отгоре се поставя червена ивица с височина 0,10 m. Височината на реперните стълбчета е 1,10 m. На реперно стълбче, което маркира шахти, се изписват видът и номерът на шахтата, а в населено място на стената откъм нея се нанася разстоянието в метри до центъра ѝ.

ОБОБЩЕНА КОЛИЧЕСТВЕНА СМЕТКА

№	Описание на видовете работа	Мярка	Количество
Сметка 1. Земни работи			
1	Почистване храсти и дървета с диаметър до 10см	м ²	120.00
3	Разкъртване на съществуващи водостоци и крила към тях, транспортиране на определено разстояние, разтоварване на депо и оформянето му съгласно изискванията на ТС.	м ³	9.00

Реализация на одобрен проект по подмярка 7.2, мярка 7 от ПРСР 2014-2020 №13/07/2/0/00064 „Реконструкция и рехабилитация на участъци от общински пътища в община Велинград, включващо следните обекти: път PAZ1061 от край населено място гр. Велинград до център с. Драгиново и изграждане на нов път PAZ2063 от разклона след село Абланица до начало село Цветино, община Велинград, Област Пазарджик“



ЕВРОПЕЙСКИ ЗЕМЕДЕЛСКИ ФОНД ЗА РАЗВИТИЕ НА СЕЛСКИТЕ РАЙОНИ:
ЕВРОПА ИНВЕСТИРА В СЕЛСКИТЕ РАЙОНИ
ПРСР 2014 – 2020 г.

4	Изкоп земни почви, включително натоварване, транспортиране на определено разстояние, разтоварване на депо и оформянето му съгласно изискванията на ТС.	м ³	1913.45
5	Изкоп за окопи и дренажи, включително натоварване, транспортиране на определено разстояние, разтоварване на депо и оформянето му, съгласно изискванията на ТС.	м ³	1529.90
6	Изкоп за съоръжения в земни почви, включително натоварване, транспортиране на определено разстояние, разтоварване на депо и оформянето му, съгласно изискванията на ТС.	м ³	31.00
Сметка 2. Асфалтови работи			
1	Доставка и полагане на асфалтова смес за свързващ пласт /биндер/, съгласно Раздел 5500 от ТС.	т	2894.84
2	Доставка и полагане на плътен асфалтобетон, тип А, за износващ пласт с дебелина след уплътняването 4см, съгласно Раздел 5600 от ТС и с повърхностно активно вещество подобряващо адхезията на битума .	м ²	20508.53
3	Направа на първи (свързващ) битумен разлив за връзка с различна ширина съгласно Раздел 5700 от ТС.	м ²	19936.36
4	Направа на втори (свързващ) битумен разлив за връзка с различна ширина съгласно Раздел 5800 от ТС.	м ²	19358.53
5	Рециклиране на асфалтова настилка Н= 20 см	м2	20534.53
Сметка 3. Пътни работи			
1	Доставка и полагане на основни пластове от зърнести материали, необработени със свързващо вещество, съгласно Раздел 4200 от ТС.	м ³	209.67


Реализация на одобрен проект по подмярка 7.2, мярка 7 от ПРСР 2014-2020 №13/07/2/0/00064
„Реконструкция и рехабилитация на участъци от общински пътища в община Велинград,
включващо следните обекти: път PAZ1061 от край населено място гр. Велинград до център с.
Драгиново и изграждане на нов път PAZ2063 от разклона след село Абланица до начало село
Цветино, община Велинград, Област Пазарджик“



ЕВРОПЕЙСКИ ЗЕМЕДЕЛСКИ ФОНД ЗА РАЗВИТИЕ НА СЕЛСКИТЕ РАЙОНИ:
ЕВРОПА ИНВЕСТИРА В СЕЛСКИТЕ РАЙОНИ
ПРСР 2014 – 2020 г.

2	Доставка и полагане на материал за банкети, съгласно Раздел 3500 от ТС.	м ³	2062.20
3	Доставка и монтаж на единична стоманена предпазна ограда, съгласно Раздел 9100 от ТС и съгласно чертежа (по БДС EN1317 степен на задържане N2, зона на действие W5), включително всички свързани с това разходи.	м	240.00
4	Доставка и полагане бетон С16/20 за основи, крила и челни стени, съгласно проекта и Раздел 6300 от ТС, включително всички свързани с това разходи. Кофраж и декофриране	м	8.80
5	Доставка и полагане на бетонови бордюри с размер 18/35, включително всички свързани с това разходи.	м	734.00
6	Разкъртване на бордюри 18/35 и водещи бетонови ивици 10/25/50, включително всички свързани с това разходи.	м	3810.00
7	Разваляне на съществуващ тротоар и всички свързани с това разходи.	м ²	1475.70
8	Направа преминаване на земен окоп под селскостопански път по детайл, включително всички свързани с това разходи.	бр	7.00
9	Нивелетно подравняване на шахти и решетки	бр	43.00
10	Направа на тротоар с бетонови плочи 40/40/5 на циментопясъчен разтвор - 3 см и основа от несортиран трошен камък - 16 см	м ²	1475.70
Сметка 4. ТЕЛЕКОМУНИКАЦИИ			
1	Доставка на PVC тръби HDPE Ф40 ., полагане в изкоп и всички свързани с това разходи		
-	Трасиране на кабелна линия	м	2940.00
-	Всичко изкоп неподходящ материал 1.00/0.60, вкл. 10% ръчен	м ³	1940.40
-	Всичко пясък за подложка	м ³	196.78
-	Всичко полагане на тръби HDPE Ф40	м	5766.00

Реализация на одобрен проект по подмярка 7.2, мярка 7 от ПРСР 2014-2020 №13/07/2/0/00064
„Реконструкция и рехабилитация на участъци от общински пътища в община Велинград,
включващо следните обекти: път PAZ1061 от край населено място гр. Велинград до център с.
Драгиново и изграждане на нов път PAZ2063 от разклона след село Абланица до начало село
Цветино, община Велинград, Област Пазарджик“




**ЕВРОПЕЙСКИ ЗЕМЕДЕЛСКИ ФОНД ЗА РАЗВИТИЕ НА СЕЛСКИТЕ РАЙОНИ:
ЕВРОПА ИНВЕСТИРА В СЕЛСКИТЕ РАЙОНИ
ПРСР 2014 – 2020 г.**

-	Всичко обратен насип / пясък или пресята пръст /, включително уплътняване на пластове	м ³	1799.70
-	Доставка и полагане на стоманени тръби Ф108	м	114.00
-	Сигнална лента	м	2940.00
-	Ревизионни шахти * количествата за 1бр. шахта са по Детайл и спецификация	бр.	20.00
-	Изкоп за кабелна шахта, вкл. 10% ръчен	м ³	56.08
Сметка 5. ПОСТОЯННА ОРГАНИЗАЦИЯ НА ДВИЖЕНИЕТО			
1	Доставка и полагане на хоризонтална маркировка от бяла боя с перли, съгласно БДС 11925 - 80, включително свързаните с това разходи машинно и ръчно	м ²	1493.60
2	Доставка и монтаж на стандартни рефлектиращи пътни знаци, клас "1", типоразмер II-ри БДС 1517-2006 год., включително всички свързани с това разходи	м ²	36.60
3	Укрепване на стандартни пътни знаци, тръбни стойки Ф60 мм за знаци с дължина 2.5 м, включително всички свързани с това разходи (при два броя знаци)	Бр.	50.00
4	Укрепване на стандартни пътни знаци, тръбни стойки Ф60 мм за знаци с дължина 3.5 м, включително всички свързани с това разходи (при два броя знаци)	бр.	12.00
5	Укрепване на индивидуални пътни знаци, включително всички свързани с това разходи (при два броя знаци)	Бр.	10.00
6	Временна организация на движението	комплект	1.00

1.2. "Изграждане на нов път PAZ 2063 от разклона на след с. Абланица до начало с. Цветино"

ЧАСТ ПЪТНА

Реализация на одобрен проект по подмярка 7.2, мярка 7 от ПРСР 2014-2020 №13/07/2/0/00064 „Реконструкция и рехабилитация на участъци от общински пътища в община Велинград, включващо следните обекти: път PAZ1061 от край населено място гр. Велинград до център с. Драгиново и изграждане на нов път PAZ2063 от разклона след село Абланица до начало село Цветино, община Велинград, Област Пазарджик“



**ЕВРОПЕЙСКИ ЗЕМЕДЕЛСКИ ФОНД ЗА РАЗВИТИЕ НА СЕЛСКИТЕ РАЙОНИ:
ЕВРОПА ИНВЕСТИРА В СЕЛСКИТЕ РАЙОНИ
ПРСР 2014 – 2020 г.**

Начало на обекта: кръстовището с пътя за с. Абланица
Край на обекта: центъра на с. Цветино - на около 70 м след табелата.
Дължина на пътя : около 2.28 км

➤ **СЪЩЕСТВУВАЩО ПОЛОЖЕНИЕ**

СЪЩЕСТВУВАЩИ ГАБАРИТИ

Пътят е с настилка 3-4 м с много малки банкети от страната на реката и почти без банкети от страната на ската.

Скатът отдясно е с височина до около 3 - 4 м почти навсякъде в скални почви в горски масив от борова гора. Отдясно е коритото на р. Цветинска на дълбочина 2-4м.

ТИП НАПРЕЧЕН ПРОФИЛ

Пътят е изцяло в смесен профил със скален скат отдясно с височина до около 5 м и насип към реката.

Има следните крайпътни елементи.

- Окопи – няма. Има отдясно към реката оформени напоителни канали/окопи/ за нуждите по напояването на прилежащите земеделски терени.
- Предпазна еластична ограда – няма.
- Тротоари и бордюри в населеното място в третирия участък няма.
- Отводняването в с. Цветино в участъка на проектирания път се осъществява изцяло повърхностно по прилежащия терен.

НАСТИЛКА

Участъкът е с трошенокаменна настилка с повърхностна обработка силно износена в много лошо състояние почти без банкети и окопи.


ОТВОДНЯВАНЕ

В участъка има общо 4 бр. тръбни водостоци Ф 80 в приемливо състояние на съществуващи дърета.

Отводняването се извършва изцяло повърхностно като неоформени окопи има само в края на участъка в близост до с. Цветино.

ГОЛЕМИ СЪОРЪЖЕНИЯ

Реализация на одобрен проект по подмярка 7.2, мярка 7 от ПРСР 2014-2020 №13/07/2/0/00064 „Реконструкция и рехабилитация на участъци от общински пътища в община Велинград, включващо следните обекти: път PAZ1061 от край населено място гр. Велинград до център с. Драгиново и изграждане на нов път PAZ2063 от разклона след село Абланица до начало село Цветино, община Велинград, Област Пазарджик“



**ЕВРОПЕЙСКИ ЗЕМЕДЕЛСКИ ФОНД ЗА РАЗВИТИЕ НА СЕЛСКИТЕ РАЙОНИ:
ЕВРОПА ИНВЕСТИРА В СЕЛСКИТЕ РАЙОНИ
ПРСР 2014 – 2020 г.**

По трасето няма големи съоръжения: Има само един мост с отвор 9 м, реконструиран наскоро непосредствено след началото на участъка и не е предмет на настоящият проект.

ПЪТНИ КРЪСТОВИЩА

По трасето има общо 3 броя зауствания на с. ст. пътища и 1 брой вход.

- При км 0+000 – има съществуващо кръстовище с пътя за с. Абланица. Третирианият обект започва на около 17 м след него и моста, затова то не е обект на настоящия проект. Отразено е само като елемент на проекта за организация на движението.
- При км 2+280 – в края на участъка има заустване на улица наляво под голяма косота.

➤ ПРОЕКТНО РЕШЕНИЕ

СИТУАЦИОННО РЕШЕНИЕ

Ситуационното решение на трасето е разработено съгласно Заданието с технически характеристики за проектна скорост $V = 40$ км/ч съобразно “Норми за проектиране на пътища /НПП/ - 2000 “

- Габарит - настилка – 3.00 м и банкети – 0,5 -1.0 м

НАСТИЛКА

В предвид лошото състояние на настилката се предвижда изцяло подмяната ѝ с нова със следната конструкция:


- Плътен асфалтобетон тип „А“ - 4 см
- Неплътен асфалтобетон – 4 см
- Несортиран трошен камък – 40 см

ТИПОВ НАПРЕЧЕН ПРОФИЛ

Типовият напречен профил е представен съобразно възможностите на терена. и класа на пътя. В предвид много ограниченият терен /залесен скат с борова гора отдясно и прилежащо корито на р. Цветинска/, който не позволява уширение на габарита на пътя типовия напречен профил е решен по следният начин.

- От страната на ската – предвижда се оформяне /почистване/ на ската така че да се оформи банкет с ширина около 50 см.

Реализация на одобрен проект по подмярка 7.2, мярка 7 от ПРСР 2014-2020 №13/07/2/0/00064 „Реконструкция и рехабилитация на участъци от общински пътища в община Велинград, включващо следните обекти: път PAZ1061 от край населено място гр. Велинград до център с. Драгиново и изграждане на нов път PAZ2063 от разклона след село Абланица до начало село Цветино, община Велинград, Област Пазарджик“



**ЕВРОПЕЙСКИ ЗЕМЕДЕЛСКИ ФОНД ЗА РАЗВИТИЕ НА СЕЛСКИТЕ РАЙОНИ:
ЕВРОПА ИНВЕСТИРА В СЕЛСКИТЕ РАЙОНИ
ПРСР 2014 – 2020 г.**

- От страната на реката – предвижда се минимално оформяне на банкет с ширина 0,5-1 м така че да не се навлиза в реката и да се запази съществуващият напоителен канал/окоп/. Предвижда се бетонова ивица 25/10/50 за ограничаване на настилката.
- Предпазни огради – предвиждат се изцяло нови ограничителни системи за пътища при водостоците тип БДС EN 1317 при степен на задържане N2 и зона на действие W3.
- Напречен наклон – предвижда се едностранен напречен наклон в права 2,5% към реката. В кривите се предвижда също едностранен наклон съобразно радиуса и посоката на кривата.
- Банкети – предвижда се банкет от страната на реката с ширина 0,5 – до 1 м, който ще се изпълни от несортиран трошен камък като част от него ще се укрепи с бетонова ивица 25/10/50. От страната на ската се предвижда само почистване и създаване на земен банкет.
- Съгласно Нормите за проектиране на пътища при интензивност на движение под 2000 МПС/ден не се предвиждат допълнителни площадки и уширения.

ОТВОДНЯВАНЕ

В участъка има общо 5 бр. тръбни водостоци Ф 80 в приемливо състояние.

За тях се предвижда:

- повдигане на покривните плочи до проектното ниво.
- почистване на втоците, оттоците и радиетата им.

По нивелетни причини се предвиждат три бр. нови водостоци Ф80. Те са разположени на ниски места и осигуряват възможност за отводняване на настилката

ПЪТНИ КРЪСТОВИЩА И АСФАЛТИРАНИ УЛИЦИ


- В участъка няма кръстовища.
- Има с.ст.зауствания без настилка:

Предвижда се оформянето им с нова настилка със следната конструкция:

- ✓ Асф. бетон плътен - 4 см
- ✓ Несортиран трошен камък – 20 см

ЗАСЕГНАТИ СЪОРЪЖЕНИЯ НА ДРУГИ ВЕДОМСТВА.

Реализация на одобрен проект по подмярка 7.2, мярка 7 от ПРСР 2014-2020 №13/07/2/0/00064 „Реконструкция и рехабилитация на участъци от общински пътища в община Велинград, включващо следните обекти: път PAZ1061 от край населено място гр. Велинград до център с. Драгиново и изграждане на нов път PAZ2063 от разклона след село Абланица до начало село Цветино, община Велинград, Област Пазарджик“



**ЕВРОПЕЙСКИ ЗЕМЕДЕЛСКИ ФОНД ЗА РАЗВИТИЕ НА СЕЛСКИТЕ РАЙОНИ:
ЕВРОПА ИНВЕСТИРА В СЕЛСКИТЕ РАЙОНИ
ПРСР 2014 – 2020 г.**

- Трасето не се пресича от съоръжения на други ведомства.
- разработена част „Телекомуникации”, която определя изграждането и полагането на подземни мрежи – защитни тръби за широколентов интернет .

ОРГАНИЗАЦИЯ НА ДВИЖЕНИЕТО

Предвидената е маркировка с бяла боя с перли и сигнализация с пътни знаци II ри типоразмер клас I ви,

Заустванията на улиците са сигнализираны с знаци B2 /стоп/ или саморегулиране.

Началото респективно края на с.Цветино е сигнализирано със знаци D11 и D12.

Всички опасни места са сигнализираны с необходимите пътни знаци, а по - острите криви са сигнализираны със знаци C7.

Пътните знаци са предвидени от поцинкована стоманена ламарина със състав и дебелина по БДС 4626 и дебелина на покритието по БДС 10129. Светлоотражателното покритие /фолио/ съгласно класа на пътя трябва да е с вградени кристални микросфери по БДС 16102 - 85 и EN 12899-1.

Укрепването на знаците е с тръбни стойки Ф 60 с височина 3,5 м

ЧАСТ ТЕЛЕКОМУНИКАЦИИ

ПОЛАГАНЕ НА ЗАЩИТНИ ТРЪБИ ЗА ШИРОКОЛЕНТОВ ИНТЕРНЕТ

Съгласно задание за проектиране по цялата дължина на проектирания участък се предвиждат 2 бр. свободни тръби HDPE ф40 за бъдещо изтегляне на оптичен кабел. Тръбите ще бъдат положени в изкоп отдясно на пътя по растящия километър.


Изпълнението на настоящия проект ще се съгласува с изпълнението на ремонта на пътя, при който се предвижда и изграждане на нови банкети и възстановяване на тротоарите.

ИЗКОПНИ РАБОТИ

Пресичанията на различните подземни съоръжения ще се извършват чрез ръчно прокопаване. Също ръчно ще се прокопава и при опасно сближаване с други кабели.

Останалите изкопни работи могат да се извършват механизирани, чрез багер с кофа, каналокопач и др., съобразени с широчината на изкопа и конкретната ситуация. При механизирани изкопни работи да се работи с повишено внимание за избягване на аварии с

*Реализация на одобрен проект по подмярка 7.2, мярка 7 от ПРСР 2014-2020 №13/07/2/0/00064
„Реконструкция и рехабилитация на участъци от общински пътища в община Велинград,
включващо следните обекти: път PAZ1061 от край населено място гр. Велинград до център с.
Драгиново и изграждане на нов път PAZ2063 от разклона след село Абланица до начало село
Цветино, община Велинград, Област Пазарджик“*



**ЕВРОПЕЙСКИ ЗЕМЕДЕЛСКИ ФОНД ЗА РАЗВИТИЕ НА СЕЛСКИТЕ РАЙОНИ:
ЕВРОПА ИНВЕСТИРА В СЕЛСКИТЕ РАЙОНИ
ПРСР 2014 – 2020 г.**

неотразени подземни съоръжения или разминаването им в конкретната ситуация с отразеното в проекта.

Дъното на изкопа трябва да се подравни, да се отстранят едрите камъни и да се изпълни подложка от 10см пресята пръст или пясък.

ПОЛАГАНЕ НА ЗАЩИТНИ ТРЪБИ

Преди да започне полагането дъното на изкопа се почиства, като се подравнява с пресята пръст или пясък. Тръбите са HDPE с диаметър ф40 мм – 2 бр. Те се доставят навити на рула или барабани. Тръбите се полагат по-възможно в една ос, като се избягват усуквания и резки вертикални или хоризонтални огъвания. Краищата на тръбите се запечатват с тапи тип „свободна тръба“ преди полагането им с цел предотвратяването на проникване на земна маса или други замърсители в тях. Свързването на тръбите става след перпендикулярно срязване и нахлузване на пластмасова съединителна муфа.

HDPE тръбите трябва да отговарят на следните технически изисквания:


- HDPE тръби с PN 10 bar и ф40мм по DIN 8074/75
- Изработени от полиетилен с висока плътност PE 80-MRS 8
- Външен диаметър $40 \pm 0,4$ мм с точност до 1 мм
- Гладка външна повърхност
- Оребрена вътрешна повърхност с височина на ребрата $h=0.15 \div 0.30$ мм

HDPE тръбите ще се муфират с пластмасови съединители, състоящи се от тяло, в което влизат двата края на съединяваните тръби и към което се завиват две черупки. Уплътняването се извършва с помощта на гумени пръстени. Отрязването на HDPE тръбите и подготовката за свързването им да става с комплект специализирани инструменти.

Обратното засипване се изпълнява веднага след полагане на тръбите до дълбочина 0,2 : 0,3 мстра. Предупредителната сигнална лента се полага на дълбочина, равна на половината разстояние между повърхността на терена и тръбите с надпис „ВНИМАНИЕ СЪОБЩИТЕЛЕН КАБЕЛ!“ с широчина до 200 мм и дебелина 0,2 мм. Лентата трябва да е трайно маркирана с черни букви и да не се усуква при полагане. Надписът на лентата е през 1м, с височина на буквите 0,05м.

На всички пресичания на улици ще се положат стоманени тръби ф108 – 2бр. Краищата на тръбите се запечатват с тапи тип „свободна тръба“ преди полагането им с цел предотвратяването на проникване на земна маса или други замърсители в тях.

*Реализация на одобрен проект по подмярка 7.2, мярка 7 от ПРСР 2014-2020 №13/07/2/0/00064
„Реконструкция и рехабилитация на участъци от общински пътища в община Велинград,
включващо следните обекти: път PAZ1061 от край населено място гр. Велинград до център с.
Драгиново и изграждане на нов път PAZ2063 от разклона след село Абланица до начало село
Цветино, община Велинград, Област Пазарджик“*



**ЕВРОПЕЙСКИ ЗЕМЕДЕЛСКИ ФОНД ЗА РАЗВИТИЕ НА СЕЛСКИТЕ РАЙОНИ:
ЕВРОПА ИНВЕСТИРА В СЕЛСКИТЕ РАЙОНИ
ПРСР 2014 – 2020 г.**

Преминаването от едната на другата страна се прави под ъгъл от 90 градуса чрез изграждане на шахти от двете страни на улицата.

Стоманената защитна тръба продължава от двете страни на улицата на разстояние не по-малко от 1 м.

ШАХТИ

По трасето се изграждат шахти, които служат за предпазване на муфите и кабелните резерви за тях от механични увреждания, влага и др. Размерите им гарантират минимален допустим радиус на огъване на кабела – 150мм. Шахтите се полагат върху основа от пресята пръст или пясък, а рамката с капака трябва да е на нивото на банкета, при пресичане на пътя, или да бъде зарита на 50 под терена когато е в обработваеми земи. Отрязването на тръбите става на 20см от стената на шахтата. Тръбите преминават през технологичните шахти без прекъсване, или съединени с допълнително парче тръба и пластмасови съединители. Укрепването на тръбите към стените на технологичните шахти става задължително с пластмасови скоби към съществуващи конзоли и (или) с полиетиленови дюбели, като подвеждането на тръбите трябва да се направи така, че да не се кръстосват с други кабели. Всички шахти в проекта са единични зидани.

РЕПЕРНИ СТЬЛБЧЕТА

Над всички шахти се поставят реперни стълбчета. Те се ориентират така, че предната им страна да е успоредна на трасето на защитните тръби. Реперните стълбчета се боядисват с бяла боя, устойчива на атмосферни влияния. Най-отгоре се поставя червена ивица с височина 0,10 м. Височината на реперните стълбчета е 1,10 м. На реперно стълбче, което маркира шахти, се изписват видът и номерът на шахтата, а в населено място на стената откъм нея се нанася разстоянието в метри до центъра ѝ.

ОБОБЩЕНА КОЛИЧЕСТВЕНА СМЕТКА

№	Описание на видовете работа	Мярка	Количество
	Сметка 1. Земни работи		


Реализация на одобрен проект по подмярка 7.2, мярка 7 от ПРСР 2014-2020 №13/07/2/0/00064 „Реконструкция и рехабилитация на участъци от общински пътища в община Велинград, включващо следните обекти: път PAZ1061 от край населено място гр. Велинград до център с. Драгиново и изграждане на нов път PAZ2063 от разклона след село Абланица до начало село Цветино, община Велинград, Област Пазарджик“



**ЕВРОПЕЙСКИ ЗЕМЕДЕЛСКИ ФОНД ЗА РАЗВИТИЕ НА СЕЛСКИТЕ РАЙОНИ:
ЕВРОПА ИНВЕСТИРА В СЕЛСКИТЕ РАЙОНИ
ПРСР 2014 – 2020 г.**

1	Почистване храсти и дървета с диаметър до 10см	м ²	120.00
2	Разкъртване на съществуващи водостоци и крила към тях, транспортиране на определено разстояние, разтоварване на депо и оформянето му съгласно изискванията на ТС.	м ³	8.00
3	Изкоп земни почви, включително натоварване, транспортиране на определено разстояние, разтоварване на депо и оформянето му съгласно изискванията на ТС.	м ³	172.76
4	Изкоп скални почви за отваряне на габарита, включително натоварване, транспортиране на определено разстояние, разтоварване на депо и оформянето му съгласно изискванията на ТС.	м ³	319.20
5	Изкоп за окопи и дренажи, включително натоварване, транспортиране на определено разстояние, разтоварване на депо и оформянето му, съгласно изискванията на ТС.	м ³	114.04
6	Изкоп за съоръжения в земни почви, включително натоварване, транспортиране на определено разстояние, разтоварване на депо и оформянето му, съгласно изискванията на ТС.	м ³	98.00
7	Изкоп хумус, включително натоварване, транспортиране на определено разстояние, разтоварване на депо и оформянето му, съгласно изискванията на ТС.	м ³	1368.49
8	Разкъртване на трошенокаменна настилка, транспортиране на определено разстояние, разтоварване на депо и оформянето му съгласно изискванията на ТС. и всички свързани с това разходи	м ³	1367.89
Сметка 2. Асфалтови работи			
1	Доставка и полагане на асфалтова смес за свързващ пласт /биндер/, съгласно Раздел 5500 от ТС.	т	698.77


Реализация на одобрен проект по подмярка 7.2, мярка 7 от ПРСР 2014-2020 №13/07/2/0/00064 „Реконструкция и рехабилитация на участъци от общински пътища в община Велинград, включващо следните обекти: път PAZ1061 от край населено място гр. Велинград до център с. Драгиново и изграждане на нов път PAZ2063 от разклона след село Абланица до начало село Цветино, община Велинград, Област Пазарджик“



**ЕВРОПЕЙСКИ ЗЕМЕДЕЛСКИ ФОНД ЗА РАЗВИТИЕ НА СЕЛСКИТЕ РАЙОНИ:
ЕВРОПА ИНВЕСТИРА В СЕЛСКИТЕ РАЙОНИ
ПРСР 2014 – 2020 г.**

2	Доставка и полагане на плътен асфалтобетон, тип А, за износващ пласт с дебелина след уплътняването 4см, съгласно Раздел 5600 от ТС и с повърхностно активно вещество подобряващо адхезията на битума .	м ²	7256.46
3	Направа на първи (свързващ) битумен разлив за връзка с различна ширина съгласно Раздел 5700 от ТС.	м ²	7393.26
4	Направа на втори (свързващ) битумен разлив за връзка с различна ширина съгласно Раздел 5800 от ТС.	м ²	7256.46
Сметка 3. Пътни работи			
1	Доставка и полагане на основни пластове от зърнести материали, необработени със свързващо вещество, съгласно Раздел 4200 от ТС.	м ³	2883.18
2	Доставка и полагане на материал за банкети, съгласно Раздел 3500 от ТС.	м ³	1150.79
3	Доставка и монтаж на единична стоманена предпазна ограда, съгласно Раздел 9100 от ТС и съгласно чертежа (по БДС EN1317 степен на задържане N2, зона на действие W5), включително всички свързани с това разходи.	м	140.00
4	Доставка и полагане бетон С16/20 за основи, крила и челни стени, съгласно проекта и Раздел 6300 от ТС, включително всички свързани с това разходи.	м	50.80
6	Доставка и полагане на бетонови ивици с размер 25/10/50, включително всички свързани с това разходи.	м	2280.82
7	Направа тръбен водосток Ф80 и всички свързани с това разходи	м	21.00
Сметка 4. ТЕЛЕКОМУНИКАЦИИ			
1	Доставка на PVC тръби HDPE Ф40 , полагане в изкоп и всички свързани с това разходи		
-	Трасиране на кабелна линия	м	2280.00

Реализация на одобрен проект по подмярка 7.2, мярка 7 от ПРСР 2014-2020 №13/07/2/0/00064 „Реконструкция и рехабилитация на участъци от общински пътища в община Велинград, включващо следните обекти: път PAZ1061 от край населено място гр. Велинград до център с. Драгиново и изграждане на нов път PAZ2063 от разклона след село Абланица до начало село Цветино, община Велинград, Област Пазарджик“



**ЕВРОПЕЙСКИ ЗЕМЕДЕЛСКИ ФОНД ЗА РАЗВИТИЕ НА СЕЛСКИТЕ РАЙОНИ:
ЕВРОПА ИНВЕСТИРА В СЕЛСКИТЕ РАЙОНИ
ПРСР 2014 – 2020 г.**

- Всичко изкоп неподходящ материал 1.00/0.60, вкл. 10% ръчен	м ³	1504.80
- Всичко пясък за подложка	м ³	152.64
- Всичко полагане на тръби HDPE Ф40	м	4512.00
- Всичко обратен насип / пясък или пресята пръст /, включително уплътняване на пластове	м ³	1396.27
- Доставка и полагане на стоманени тръби Ф108	м	48.00
- Сигнална лента	м	2280.00
- Ревизионни шахти * количествата за 1бр. шахта са по Детайл и Спецификация	бр.	16.00
- Изкоп за кабелна шахта, вкл. 10% ръчен	м ³	44.10
Сметка 5. ПОСТОЯННА ОРГАНИЗАЦИЯ НА ДВИЖЕНИЕТО		
1 Доставка и полагане на хоризонтална маркировка от бяла боя с перли, съгласно БДС 11925 - 80, включително свързаните с това разходи машинно и ръчно	м ²	717.40
2 Доставка и монтаж на стандартни рефлектиращи пътни знаци, клас "1", типоразмер II-ри БДС 1517-2006 год., включително всички свързани с това разходи	м ²	33.30
2 Доставка и монтаж на индивидуални рефлектиращи пътни знаци, клас "1", типоразмер II-ри БДС 1517-2006 год., включително всички свързани с това разходи	м ²	10.54
3 Укрепване на стандартни пътни знаци, тръбни стойки Ф60 мм за знаци с дължина 2.5 м, включително всички свързани с това разходи (при два броя знаци)	Бр.	82.00
4 Укрепване на стандартни пътни знаци, тръбни стойки Ф60 мм за знаци с дължина 3.5 м, включително всички свързани с това разходи (при два броя знаци)	Бр.	16.00
5 Укрепване на индивидуални пътни знаци, включително всички свързани с това разходи (при два броя знаци)	Бр.	16.00

Реализация на одобрен проект по подмярка 7.2, мярка 7 от ПРСР 2014-2020 №13/07/2/0/00064 „Реконструкция и рехабилитация на участъци от общински пътища в община Велинград, включващо следните обекти: път PAZ1061 от край населено място гр. Велинград до център с. Драгиново и изграждане на нов път PAZ2063 от разклона след село Абланица до начало село Цветино, община Велинград, Област Пазарджик“



ЕВРОПЕЙСКИ ЗЕМЕДЕЛСКИ ФОНД ЗА РАЗВИТИЕ НА СЕЛСКИТЕ РАЙОНИ:
ЕВРОПА ИНВЕСТИРА В СЕЛСКИТЕ РАЙОНИ
ПРСР 2014 – 2020 г.

6	Временна организация на движението	комплект	1.00
---	------------------------------------	----------	------

Възложител:

д-р Костадин Тодоров Коев
Кмет на община Велинград



Реализация на одобрен проект по подмярка 7.2, мярка 7 от ПРСР 2014-2020 №13/07/2/0/00064
„Реконструкция и рехабилитация на участъци от общински пътища в община Велинград,
включващо следните обекти: път PAZ1061 от край населено място гр. Велинград до център с.
Драгиново и изграждане на нов път PAZ2063 от разклона след село Абланица до начало село
Цветино, община Велинград, Област Пазарджик“



ЕВРОПЕЙСКИ ЗЕМЕДЕЛСКИ ФОНД ЗА РАЗВИТИЕ НА СЕЛСКИТЕ РАЙОНИ:
ЕВРОПА ИНВЕСТИРА В СЕЛСКИТЕ РАЙОНИ
ПРСР 2014 – 2020 г.

ОБРАЗЕЦ № 7

ДО
ОБЩИНА ВЕЛИНГРАД
гр. Велинград
бул. „Хан Аспарух” №35

ЦЕНОВО ПРЕДЛОЖЕНИЕ

От „Техно Строй България“ ООД,

/наименование на участника/

След запознаване с документите и условията за участие в процедура за възлагане обществена поръчка, с предмет: **„Реконструкция и рехабилитация на участъци от общински пътища в община Велинград, включващо следните обекти: път PAZ1061 от край населено място гр. Велинград до център с. Драгиново и изграждане на нов път PAZ2063 от разклона след село Абланица до начало село Цветино, община Велинград, Област Пазарджик“**, Ви предлагаме:

За изпълнение предмета на процедурата в съответствие с условията на настоящата документация, предлагаме обща цена от 2 608 944,90 (словом два милиона шестстотин и осем хиляди деветстотин четиридесет и четири лева и деветдесет стотинки), без ДДС, респективно 3 130 733,88 (словом три милиона сто и тридесет хиляди седемстотин тридесет и три лева и осемдесет и осем стотинки) с ДДС, формирана, както следва:

№	НАИМЕНОВАНИЕ	Обща стойност без ДДС
1	Реконструкция и рехабилитация на участъци от общински път PAZ1061 от край населено място гр. Велинград до център с. Драгиново	1 723 142,75лв.
2	Непредвидени разходи, в размер на 5 % - за обект „Реконструкция и рехабилитация на участъци от общински път PAZ1061 от край населено място гр. Велинград до център с. Драгиново“	86 157,14лв.
ОБЩА СТОЙНОСТ ЗА ОБЕКТ 1: Реконструкция и рехабилитация на участъци от общински път PAZ1061 от		1 809 299,89лв. ✓

Реализация на одобрен проект по подмярка 7.2, мярка 7 от ПРСР 2014-2020 №13/07/2/0/00064
„Реконструкция и рехабилитация на участъци от общински пътища в община Велинград, включващо следните обекти: път PAZ1061 от край населено място гр. Велинград до център с. Драгиново и изграждане на нов път PAZ2063 от разклона след село Абланица до начало село Цветино, община Велинград, Област Пазарджик“ 1



**ЕВРОПЕЙСКИ ЗЕМЕДЕЛСКИ ФОНД ЗА РАЗВИТИЕ НА СЕЛСКИТЕ РАЙОНИ:
ЕВРОПА ИНВЕСТИРА В СЕЛСКИТЕ РАЙОНИ
ПРСР 2014 – 2020 г.**

край населено място гр. Велинград до център с. Драгиново (СМР, ведно с непредвидени разходи)		
3	Изграждане на нов път PAZ2063 от разклона след село Абланица до начало село Цветино	761 566,68лв.
4	Непредвидени разходи, в размер на 5 % - за обект „Изграждане на нов път PAZ2063 от разклона след село Абланица до начало село Цветино“	38 078,33лв.
ОБЩА СТОЙНОСТ ЗА ОБЕКТ 2: Изграждане на нов път PAZ2063 от разклона след село Абланица до начало село Цветино (СМР, ведно с непредвидени разходи)		799 645,01лв. ✓
ОБЩА СТОЙНОСТ ЗА ИЗПЪЛНЕНИЕ НА ПОРЪЧКАТА		2 608 944,90лв. ✓
ДДС:		521788,98лв. ✓
ОБЩА СТОЙНОСТ ЗА ИЗПЪЛНЕНИЕ НА ПОРЪЧКАТА С ДДС		3 130 733,88лв. ✓

Стойностните показатели за формиране на единични цени /елементи на ценообразуване/ са:

1. Часова ставка 5.80 лв./ч. час
2. Допълнителни разходи върху труда 100.00 %
3. Допълнителни разходи върху механизацията 60.00 %
4. Доставно-складови разходи 10.00 %
5. Печалба 10.00%

Плащането на цената за изпълнение на договора се извършва при условията на договора за възлагане на обществена поръчка.

Приложения: Образец 7А и Образец 7Б: Количествено-стойностна сметка.

Ценовото предложение на участника се изготвя и подписва в един оригинален екземпляр. Представя се и на електронен носител, във формат „pdf“, а Количествено-стойностната сметка във формат „excel“ и се поставят в запечатания, непрозрачен плик, с надпис „Предлагани ценови параметри“.

Име и фамилия: Никола Николов

Длъжност: Управител

Подпис и печат: _____



Реализация на одобрен проект по подмярка 7.2, мярка 7 от ПРСР 2014-2020 №13/07/2/0/00064 „Реконструкция и рехабилитация на участъци от общински пътища в община Велинград, включващо следните обекти: път PAZ1061 от край населено място гр. Велинград до център с. Драгиново и изграждане на нов път PAZ2063 от разклона след село Абланица до начало село Цветино, община Велинград, Област Пазарджик“ 2



ЕВРОПЕЙСКИ ЗЕМЕДЕЛСКИ ФОНД ЗА РАЗВИТИЕ НА СЕЛСКИТЕ РАЙОНИ:
ЕВРОПА ИНВЕСТИРА В СЕЛСКИТЕ РАЙОНИ
ПРСР 2014 – 2020 г.

ОБРАЗЕЦ 7Б

КОЛИЧЕСТВЕНО-СТОЙНОСТНА СМЕТКА

Обект: "Изграждане на нов път PAZ 2063 от разклона на след с. Абланица до начало с. Цветино"

№	Описание на видовете работа	Мярка	Количество	Един. Цена	Сума
Сметка 1. Земни работи					
1	Почистване храсти и дървета с диаметър до 10см	м ²	120,00	1,14	136,80
2	Разкъртване на съществуващи водостоци и крила към тях, транспортиране на определено разстояние, разтоварване на депо и оформянето му съгласно изискванията на ТС.	м ³	8,00	60,10	480,80
3	Изкоп земни почви, включително натоварване, транспортиране на определено разстояние, разтоварване на депо и оформянето му съгласно изискванията на ТС.	м ³	172,76	12,95	2 237,24
4	Изкоп скални почви за отваряне на габарита, включително натоварване, транспортиране на определено разстояние, разтоварване на депо и оформянето му съгласно изискванията на ТС.	м ³	319,20	13,14	4 194,29
5	Изкоп за окопи и дренажи, включително натоварване, транспортиране на определено разстояние, разтоварване на депо и оформянето му, съгласно изискванията на ТС.	м ³	114,04	17,33	1 976,31
6	Изкоп за съоръжения в земни почви, включително натоварване, транспортиране на определено разстояние, разтоварване на депо и оформянето му, съгласно изискванията на ТС.	м ³	98,00	17,33	1 698,34
7	Изкоп хумус, включително натоварване, транспортиране на определено разстояние, разтоварване на депо и оформянето му, съгласно изискванията на ТС.	м ³	1368,49	9,14	12 508,00
8	Разкъртване на трошенокаменна настилка, транспортиране на определено разстояние, разтоварване на депо и оформянето му съгласно изискванията на ТС. и всички свързани с това разходи	м ³	1367,89	10,34	14 143,98
Сметка 2. Асфалтови работи					
№	Описание на видовете работа	Мярка	Количество	Един. Цена	Сума
1	Доставка и полагане на асфалтова смес за свързващ пласт /биндер/, съгласно Раздел 5500 от ТС.	т	698,77	160,00	111 803,20

Реализация на одобрен проект по подмярка 7.2, мярка 7 от ПРСР 2014-2020 № 13/07/2/0/00064 „Реконструкция и рехабилитация на участъци от общински пътища в община Велинград, включващо следните обекти: път PAZ1061 от край населено място гр. Велинград до център с. Драгиново и изграждане на нов път PAZ2063 от разклона след село Абланица до начало село Цветино, община Велинград, Област Пазарджик“



ЕВРОПЕЙСКИ ЗЕМЕДЕЛСКИ ФОНД ЗА РАЗВИТИЕ НА СЕЛСКИТЕ РАЙОНИ:
ЕВРОПА ИНВЕСТИРА В СЕЛСКИТЕ РАЙОНИ
ПРСР 2014 – 2020 г.

2	Доставка и полагане на плътен асфалтобетон, тип А, за износващ пласт с дебелина след уплътняването 4см, съгласно Раздел 5600 от ТС и с повърхностно активно вещество подобряващо адхезията на битума .	м ²	7256,46	16,95	122 997,00
3	Направа на първи (свързващ) битумен разлив за връзка с различна ширина съгласно Раздел 5700 от ТС.	м ²	7393,26	2,58	19 074,61
4	Направа на втори (свързващ) битумен разлив за връзка с различна ширина съгласно Раздел 5800 от ТС.	м ²	7256,46	2,58	18 721,67
Сметка 3. Пътни работи					
№	Описание на видовете работа	Мярка	Количество	Един. Цена	Сума
1	Доставка и полагане на основни пластове от зърнести материали, необработени със свързващо вещество, съгласно Раздел 4200 от ТС.	м ³	2883,18	54,19	156 239,52
2	Доставка и полагане на материал за банкети, съгласно Раздел 3500 от ТС.	м ³	1150,79	58,76	67 620,42
3	Доставка и монтаж на единична стоманена предпазна ограда, съгласно Раздел 9100 от ТС и съгласно чертежа (по БДС EN1317 степен на задържане N2, зона на действие W5), включително всички свързани с това разходи.	м	140,00	118,10	16 534,00
4	Доставка и полагане бетон С16/20 за основи, крила и челни стени, съгласно проекта и Раздел 6300 от ТС, включително всички свързани с това разходи.	м	50,80	165,43	8 403,84
6	Доставка и полагане на бетонови ивици с размер 25/10/50, включително всички свързани с това разходи.	м	2280,82	30,48	69 519,39
7	Направа тръбен водосток Ф80 и всички свързани с това разходи	м	21,00	361,90	7 599,90
Сметка 4. ТЕЛЕКОМУНИКАЦИИ					
№	Описание на видовете работа	Мярка	Количество	Един. Цена	Сума
1	Доставка на PVC тръби HDPE Ф40 , полагане в изкоп и всички свързани с това разходи				
1,1	Трасиране на кабелна линия	м	2280,00	0,62	1 413,60
1,2	Всичко изкоп неподходящ материал 1.00/0.60, вкл. 10% ръчен	м ³	1504,80	10,24	15 409,15
1,3	Всичко пясък за подложка	м ³	152,64	48,60	7 418,30
1,4	Всичко полагане на тръби HDPE Ф40	м	4512,00	7,55	34 065,60

Реализация на одобрен проект по подмярка 7.2, мярка 7 от ПРСР 2014-2020 № 13/07/2/0/00064 „Реконструкция и рехабилитация на участъци от общински пътища в община Велинград, включващо следните обекти: път PAZ1061 от край населено място гр. Велинград до център с. Драгиново и изграждане на нов път PAZ2063 от разклона след село Абланица до начало село Цветино, община Велинград, Област Пазарджик“



ЕВРОПЕЙСКИ ЗЕМЕДЕЛСКИ ФОНД ЗА РАЗВИТИЕ НА СЕЛСКИТЕ РАЙОНИ:
ЕДРОПА ИНВЕСТИРА В СЕЛСКИТЕ РАЙОНИ
ПРСР 2014 – 2020 г.

1,5	Всичко обратен насип / пясък или пресята пръст /, включително уплътняване на пластове	м ³	1396,27	17,59	24 560,39
1,6	Доставка и полагане на стоманени тръби Ф108	м	48,00	38,53	1 849,44
1,7	Сигнална лента	м	2280,00	1,20	2 736,00
1,8	Ревизионни шахти	бр.	16,00	420,16	6 722,56
1,9	Изкоп за кабелна шахта, вкл. 10% ръчен	м ³	44,10	10,24	451,58
Сметка 5. ПОСТОЯННА ОРГАНИЗАЦИЯ НА ДВИЖЕНИЕТО					
№	Описание на видовете работа	Мярка	Количество	Един. Цена	Сума
1	Доставка и полагане на хоризонтална маркировка от бяла боя с перли, съгласно БДС 11925 - 80, включително свързаните с това разходи машинно и ръчно	м ²	717,40	13,90	9 971,86
2	Доставка и монтаж на стандартни рефлектиращи пътни знаци, клас "1", типоразмер II-ри БДС 1517-2006 год., включително всички свързани с това разходи	м ²	33,30	209,52	6 977,02
2	Доставка и монтаж на индивидуални рефлектиращи пътни знаци, клас "1", типоразмер II-ри БДС 1517-2006 год., включително всички свързани с това разходи	м ²	10,54	247,62	2 609,91
3	Укрепване на стандартни пътни знаци, тръбни стойки Ф60 мм за знаци с дължина 2.5 м, включително всички свързани с това разходи (при два броя знаци)	бр	82,00	89,62	7 348,84
4	Укрепване на стандартни пътни знаци, тръбни стойки Ф60 мм за знаци с дължина 3.5 м, включително всички свързани с това разходи (при два броя знаци)	бр	16,00	95,07	1 521,12
5	Укрепване на индивидуални пътни знаци, включително всички свързани с това разходи (при два броя знаци)	бр	16,00	110,75	1 772,00
6	Временна организация на движението	комплект	1,00	850,00	850,00

Общо без ДДС: **761 566,68**

Непредвидени разходи - 5,00% 38 078,33

Обща стойност без ДДС с непредвидени разходи: 799 645,01

дата: 13.07.2018г.

Никола Николов
име, подпис и печат



Реализация на одобрен проект по подмярка 7.2, мярка 7 от ПРСР 2014-2020 № 13/07/2/0/00064 „Реконструкция и рехабилитация на участъци от общински пътища в община Велинград, включващо следните обекти: път PAZ1061 от край населено място ср. Велинград до център с. Драгиново и изграждане на нов път PAZ2063 от разклона след село Абланица до начало село Цветино, община Велинград, Област Пазарджик“



ЕВРОПЕЙСКИ ЗЕМЕДЕЛСКИ ФОНД ЗА РАЗВИТИЕ НА СЕЛСКИТЕ РАЙОНИ:
ЕВРОПА ИНВЕСТИРА В СЕЛСКИТЕ РАЙОНИ
ПРСР 2014 – 2020 г.

ОБРАЗЕЦ 7А

КОЛИЧЕСТВЕНО-СТОЙНОСТНА СМЕТКА

Обект: Рехабилитация на Път PAZ 1061 Велинград - с. Драгиново					
№	Описание на видовете работа	Мярка	Количество	Един. Цена	Сума
Сметка 1. Земни работи					
1	Почистване храсти и дървета с диаметър до 10см	м ²	120,00	0,90	108,00
3	Разкъртване на съществуващи водостоци и крила към тях, транспортиране на определено разстояние, разтоварване на депо и оформянето му съгласно изискванията на ТС.	м ³	9,00	47,09	423,81
4	Изкоп земни почви, включително натоварване, транспортиране на определено разстояние, разтоварване на депо и оформянето му съгласно изискванията на ТС.	м ³	1913,45	10,15	19 421,52
5	Изкоп за окопи и дренажи, включително натоварване, транспортиране на определено разстояние, разтоварване на депо и оформянето му, съгласно изискванията на ТС.	м ³	1529,90	13,58	20 776,04
6	Изкоп за съоръжения в земни почви, включително натоварване, транспортиране на определено разстояние, разтоварване на депо и оформянето му, съгласно изискванията на ТС.	м ³	31,00	13,58	420,98
Сметка 2. Асфалтови работи					
№	Описание на видовете работа	Мярка	Количество	Един. Цена	Сума
1	Доставка и полагане на асфалтова смес за свързващ пласт /биндер/, съгласно Раздел 5500 от ТС.	т	2894,84	125,37	362 926,09
2	Доставка и полагане на плътен асфалтобетон, тип А, за износващ пласт с дебелина след уплътняването 4см, съгласно Раздел 5600 от ТС и с повърхностно активно вещество подобряващо адхезията на битума .	м ²	20508,53	13,28	272 353,28
3	Направа на първи (свързващ) битумен разлив за връзка с различна ширина съгласно Раздел 5700 от ТС.	м ²	19936,36	1,95	38 875,90
4	Направа на втори (свързващ) битумен разлив за връзка с различна ширина съгласно Раздел 5800 от ТС.	м ²	19358,53	1,95	37 749,13
5	Рециклиране на асфалтова настилка Н= 20 см	м2	20534,53	27,92	573 324,08
Сметка 3. Пътни работи					

Реализация на одобрен проект по подмярка 7.2, мярка 7 от ПРСР 2014-2020 № 13/07/2/0/00064 „Реконструкция и рехабилитация на участъци от общински пътища в община Велинград, включващо следните обекти: път PAZ1061 от край населено място гр. Велинград до център с. Драгиново и изграждане на нов път PAZ2063 от разклона след село Абланица до начало село Цветино, община Велинград, Област Пазарджик“



ЕВРОПЕЙСКИ ЗЕМЕДЕЛСКИ ФОНД ЗА РАЗВИТИЕ НА СЕЛСКИТЕ РАЙОНИ:
ЕВРОПА ИНВЕСТИРА В СЕЛСКИТЕ РАЙОНИ
ПРСР 2014 – 2020 г.

№	Описание на видовете работа	Мярка	Количество	Един. Цена	Сума
1	Доставка и полагане на основни пластове от зърнести материали, необработени със свързващо вещество, съгласно Раздел 4200 от ТС.	м ³	209,67	42,46	8 902,59
2	Доставка и полагане на материал за банкети, съгласно Раздел 3500 от ТС.	м ³	2062,20	46,04	94 943,69
3	Доставка и монтаж на единична стоманена предпазна ограда, съгласно Раздел 9100 от ТС и съгласно чертежа (по БДС EN1317 степен на задържане N2, зона на действие W5), включително всички свързани с това разходи.	м	240,00	92,54	22 209,60
4	Доставка и полагане бетон С16/20 за основи, крила и челни стени, съгласно проекта и Раздел 6300 от ТС, включително всички свързани с това разходи. Котваж и декофриране	м	8,80	127,46	1 121,65
5	Доставка и полагане на бетонови бордюри с размер 18/35, включително всички свързани с това разходи.	м	734,00	28,59	20 985,06
6	Разкъртване на бордюри 18/35 и водещи бетонови ивици 10/25/50, включително всички свързани с това разходи.	м	3810,00	9,61	36 614,10
7	Разваляне на съществуващ тротоар и всички свързани с това разходи.	м ²	1475,70	6,64	9 798,65
8	Направа преминаване на земен окоп под селскостопански път по детайл, включително всички свързани с това разходи.	бр	7,00	986,35	6 904,45
9	Нивелетно подравняване на шахти и решетки	бр	43,00	98,61	4 240,23
10	Направа на тротоар с бетонови плочи 40/40/5 на цименто-пясъчен разтвор - 3 см и основа от несортиран трошен камък - 16 см	м ²	1475,70	26,79	39 534,00
Сметка 4. ТЕЛЕКОМУНИКАЦИИ					

№	Описание на видовете работа	Мярка	Количество	Един. Цена	Сума
1	Доставка на PVC тръби HDPE Ф40 ., полагане в изкоп и всички свързани с това разходи				
1,1	Трасиране на кабелна линия	м	2940,00	0,62	1 822,80
1,2	Всичко изкоп неподходящ материал 1.00/0.60, вкл. 10% ръчен	м ³	1940,40	10,24	19 869,70
1,3	Всичко пясък за подложка	м ³	106,78	48,60	9 503,51
1,4	Всичко полагане на тръби HDPE Ф40	м	5766,00	7,55	43 533,30
1,5	Всичко обратен насип / пясък или пресята пръст /, включително уплътняване на пластове	м ³	1799,70	17,59	31 656,72

Реализация на одобрен проект по подмярка 7.2, мярка 7 от ПРСР 2014-2020 № 13/07/2/0/00064 „Реконструкция и рехабилитация на участъци от общински пътища в община Велинград, включващо следните обекти: път PAZ1061 от край населено място гр. Велинград до център с. Драгиново и изграждане на нов път PAZ2063 от разклона след село Абланица до начало село Цветино, община Велинград, Област Пазарджик“



ЕВРОПЕЙСКИ ЗЕМЕДЕЛСКИ ФОНД ЗА РАЗВИТИЕ НА СЕЛСКИТЕ РАЙОНИ:
ЕВРОПА ИНВЕСТИРА В СЕЛСКИТЕ РАЙОНИ
ПРСР 2014 – 2020 г.

1,6	Доставка и полагане на стоманени тръби Ф108	м	114,00	38,53	4 392,42
1,7	Сигнална лента	м	2940,00	1,20	3 528,00
1,8	Ревизионни шахти	бр.	20,00	420,16	8 403,20
1,9	Изкоп за кабелна шахта, вкл. 10% ръчен	м ³	56,08	10,24	574,26
Сметка 5. ПОСТОЯННА ОРГАНИЗАЦИЯ НА ДВИЖЕНИЕТО					
№	Описание на видовете работа	Мярка	Количество	Един. Цена	Сума
1	Доставка и полагане на хоризонтална маркировка от бяла боя с перли, съгласно БДС 11925 - 80, включително свързаните с това разходи машинно и ръчно	м ²	1493,60	10,90	16 280,24
2	Доставка и монтаж на стандартни рефлектиращи пътни знаци, клас "1", типоразмер II-ри БДС 1517-2006 год., включително всички свързани с това разходи	м ²	36,60	144,18	5 276,99
3	Укрепване на стандартни пътни знаци, тръбни стойки Ф60 мм за знаци с дължина 2.5 м, включително всички свързани с това разходи (при два броя знаци)	бр	50,00	78,06	3 903,00
4	Укрепване на стандартни пътни знаци, тръбни стойки Ф60 мм за знаци с дължина 3.5 м, включително всички свързани с това разходи (при два броя знаци)	бр	12,00	82,33	987,96
5	Укрепване на индивидуални пътни знаци, включително всички свързани с това разходи (при два броя знаци)	бр	10,00	86,78	867,80
6	Временна организация на движението	комплект	1,00	850,00	850,00

ОБЩО БЕЗ ДДС: 1 723 142,75

НЕПРЕДВИДЕНИ РАЗХОДИ - 5,00% 86 157,14

ОБЩА СТОЙНОСТ ЗА ОБЕКТА, ВКЛ. НЕПРЕДВИДЕНИ РАЗХОДИ И БЕЗ ДДС: 1 809 299,89

дата: 13.07.2018г.

Никола Николов
име, подпис и печат



Реализация на одобрен проект по подмярка 7.2, мярка 7 от ПРСР 2014-2020 № 13/07/2/0/00064 „Реконструкция и рехабилитация на участъци от общински пътища в община Велинград, включващо следните обекти: път PAZ1061 от край населено място ср. Велинград до център с. Драгиново и изграждане на нов път PAZ2063 от разклона след село Абланица до начало село Цветино, община Велинград, Област Пазарджик“



ЕВРОПЕЙСКИ ЗЕМЕДЕЛСКИ ФОНД ЗА РАЗВИТИЕ НА СЕЛСКИТЕ РАЙОНИ:
ЕВРОПА ИНВЕСТИРА В СЕЛСКИТЕ РАЙОНИ
ПРСР 2014 – 2020 г.

ОБРАЗЕЦ №3

ДО
ОБЩИНА ВЕЛИНГРАД
гр. Велинград бул. „Хан Аспарух“ №35

ПРЕДЛОЖЕНИЕ ЗА ИЗПЪЛНЕНИЕ НА ПОРЪЧКАТА

от

„Техно Строй България“ ООД
(наименование на участника)

за изпълнение на обществена поръчка, с предмет:

„Реконструкция и рехабилитация на участъци от общински пътища в община Велинград, включващо следните обекти: път PAZ1061 от край населено място гр. Велинград до център с. Драгиново и изграждане на нов път PAZ2063 от разклона след село Абланица до начало село Цветино, община Велинград, Област Пазарджик“

С настоящото представяме нашето предложение за изпълнение на обществената поръчка, с горепосочения предмет.

Ние предлагаме да изпълним без резерви и ограничения, в съответствие с условията на документацията дейностите по предмета на обществената поръчка, както следва:

Декларираме, че сме се запознати с указанията и условията за участие в обявената от Вас процедура.

Съгласни сме с поставените от Вас условия и ги приемаме без възражения.

При условие, че бъдем определени за изпълнител на обществената поръчка ще съблюдаваме следните условия, за които с подаване на настоящето предложение удостоверяваме съгласие да залегнат като договорни клаузи, както следва:

1. Срок за изпълнение на поръчката : 300 (словом триста) календарни дни.

Предложеният срок за изпълнение на поръчката следва да бъде цяло число, като започва да тече от деня на съставяне на протокола за откриване на строителна площадка и определяне на строителна линия и ниво и приключва с подписването на Констативен акт за

Реализация на одобрен проект по подмярка 7.2, мярка 7 от ПРСР 2014-2020 №13/07/2/0/00064

„Реконструкция и рехабилитация на участъци от общински пътища в община Велинград, включващо следните обекти: път PAZ1061 от край населено място гр. Велинград до център с. Драгиново и изграждане на нов път PAZ2063 от разклона след село Абланица до начало село

Цветино, община Велинград, Област Пазарджик“ 1



**ЕВРОПЕЙСКИ ЗЕМЕДЕЛСКИ ФОНД ЗА РАЗВИТИЕ НА СЕЛСКИТЕ РАЙОНИ:
ЕВРОПА ИНВЕСТИРА В СЕЛСКИТЕ РАЙОНИ
ПРСР 2014 – 2020 г.**

установяване годността за приемане на строежа, и следва да е съобразен с максималния срок, определен от Възложителя, посочен в документацията за участие.

2. Гаранционни срокове за изпълнените строителни и монтажни работи:

- за всички видове новоизпълнени строителни конструкции на сгради и съоръжения, включително и за земната основа под тях - **10 (десет) години**
- за преносни и разпределителни проводни (мрежи) и съоръжения към тях на техническата инфраструктура - **8 (осем) години;**
- за автомагистралите - 5 години, републиканските пътища от I, II, III клас - 3 години, при основни ремонти и рехабилитация - две години; за останалите пътища и улиците - 2 (две) години, а при основни ремонти – **1 (една) година;**
- за съоръжения за автомагистрала, пътища и улици (мостове, тунели и др.) при ново строителство – **10 (десет) години;** при основен ремонт и рехабилитация – **4 (четири) години;**

Предложението за гаранционни срокове трябва да бъде в съответствие с Наредба №2 от 31.07.2003г. за въвеждане в експлоатация на строежите в Република България. Гаранционните срокове за изпълнените строително-монтажни работи започват да текат от деня, следващ деня на окончателното приемане на строежа, съгласно проекта на договора.

Гарантираме, че сме в състояние да изпълним качествено и в срок поръчката в пълно съответствие с горепосоченото предложение.

Към настоящото Предложение за изпълнение сме подготвили следните приложения, съгласно изискванията на Възложителя и техническата спецификация:

1. Обяснителна записка за организация за качествено изпълнение на поръчката;
2. Линеен календарен график за изпълнение на дейностите с приложени диаграма на работната ръка и механизацията.

Име и фамилия: Никола Николов

Длъжност: Управител

Подпис и печат:



Реализация на одобрен проект по подмярка 7.2, мярка 7 от ПРСР 2014-2020 №13/07/2/0/00064
„Реконструкция и рехабилитация на участъци от общински пътища в община Велинград,
включващо следните обекти: път PAZ1061 от край населено място гр. Велинград до център с.
Драгиново и изграждане на нов път PAZ2063 от разклона след село Абланица до начало село
Цветино, община Велинград, Област Пазарджик“ 2