

15	12	II	УЛ. БОРИС РАНГЕЛОВ	кв. Горубяне, № 7	1	2			
15	12	II	УЛ. БОРИС РАНГЕЛОВ	кв. Горубяне, № 9	1	2			
15	12	II	УЛ. БОРИС РАНГЕЛОВ	кв. Горубяне, № 9 А	1	2			
15	12	II	УЛ. БОРИС РАНГЕЛОВ	кв. Горубяне, № 11	2	2			
15	12	II	УЛ. БОРИС РАНГЕЛОВ	кв. Горубяне, № 13	2	2			
15	12	II	УЛ. БОРИС РАНГЕЛОВ	кв. Горубяне, № 19	2	2			
15	12	II	УЛ. БОРИС РАНГЕЛОВ	кв. Горубяне, № 21	2	2			
15	12	II	УЛ. БОРИС РАНГЕЛОВ	кв. Горубяне, № 23	2	2			
15	12	II	УЛ. БОРИС РАНГЕЛОВ	кв. Горубяне, № 25	1	2			
15	12	II	УЛ. БОРИС РАНГЕЛОВ	кв. Горубяне, № 25 А	2	2			
15	12	II	УЛ. БОРИС РАНГЕЛОВ	кв. Горубяне, № 29	2	2			
15	12	II	УЛ. БОРИС РАНГЕЛОВ	кв. Горубяне, № 31	2	2			
15	12	II	УЛ. БОРИС РАНГЕЛОВ	кв. Горубяне, № 33	2	2			
15	12	II	УЛ. БОРИС РАНГЕЛОВ	кв. Горубяне, № 35	1	2			
15	12	II	УЛ. БОРИС РАНГЕЛОВ	кв. Горубяне, № 37	2	2			
15	12	II	УЛ. ВИТОША	кв. Горубяне, № 43	2	2			
15	12	II	УЛ. ВИТОША	кв. Горубяне, № 2	2	2			
15	12	II	УЛ. ВИТОША	кв. Горубяне, № 3	1	2			
15	12	II	УЛ. ВИТОША	кв. Горубяне, № 3 А	1	2			
15	12	II	УЛ. ВИТОША	кв. Горубяне, № 4	2	2			
15	12	II	УЛ. ВИТОША	кв. Горубяне, № 6	2	2			
15	12	II	УЛ. ВИТОША	кв. Горубяне, № 7	2	2			
15	12	II	УЛ. ВИТОША	кв. Горубяне, № 8	2	2			
15	12	II	УЛ. ВИТОША	кв. Горубяне, № 9	1	2			
15	12	II	УЛ. ВИТОША	кв. Горубяне, № 9 - 9 А	1	2			
15	12	II	УЛ. ВИТОША	кв. Горубяне, № 11	1	2			
15	12	II	УЛ. ВИТОША	кв. Горубяне, № 15	1	2			
15	12	II	УЛ. ВИТОША	кв. Горубяне, № 17	2	2			
15	12	II	УЛ. ВИТОША	кв. Горубяне, № 21	1	2			
15	12	II	УЛ. ВИТОША	кв. Горубяне, № 22	2	2			
15	12	II	УЛ. ВИТОША	кв. Горубяне, № 23	2	2			
15	12	II	УЛ. ВИТОША	кв. Горубяне, № 25	1	2			
15	12	II	УЛ. ВИТОША	кв. Горубяне, № 31	2	2			
15	12	II	УЛ. ВИТОША	кв. Горубяне, № 32	2	2			
15	12	II	УЛ. ВИТОША	кв. Горубяне, № 33	2	2			
15	12	II	УЛ. ВИТОША	кв. Горубяне, № 34	1	2			
15	12	II	УЛ. ВИТОША	кв. Горубяне, № 38	2	2			
15	12	II	УЛ. ВИТОША	кв. Горубяне, № 40	1	2			
15	12	II	УЛ. ВИТОША	кв. Горубяне, № 41 - 41 А	2	2			
15	12	II	УЛ. ВИТОША	кв. Горубяне, № 43	1	2			
15	12	II	УЛ. ВИТОША	кв. Горубяне, № 44	2	2			
15	12	II	УЛ. ВИТОША	кв. Горубяне, № 45	1	2			
15	12	II	УЛ. ВИТОША	кв. Горубяне, № 45 А	1	2			
15	12	II	УЛ. ВИТОША	кв. Горубяне, № 48	2	2			
15	12	II	УЛ. ВИТОША	кв. Горубяне, № 50	2	2			
15	12	II	УЛ. ВИТОША	кв. Горубяне, № 54	1	2			
15	12	II	УЛ. ЦВЕТНА ГРАДИНА	кв. Горубяне, колбас. Цех	1	2			
15	12	II	УЛ. ЦВЕТНА ГРАДИНА	кв. Горубяне, № 5	1	2			
15	12	II	УЛ. ЦВЕТНА ГРАДИНА	кв. Горубяне, № 3	2	2			
15	12	II	УЛ. ЦВЕТНА ГРАДИНА	кв. Горубяне, № 10	1	2			
15	12	II	УЛ. ЦВЕТНА ГРАДИНА	кв. Горубяне, № 8	2	2			
15	12	II	УЛ. ЦВЕТНА ГРАДИНА	кв. Горубяне, № 4	1	2			
15	12	II			2	2			

Handwritten signature

Handwritten signature

259

Handwritten signature

15	12	III	15	Вътрешно - квартални данни:								15									
				УЛ. 12-ТИ АПРИЛ	кв. "Горубяне", № 1																
				УЛ. 12-ТИ АПРИЛ	кв. "Горубяне", № 1А																
				УЛ. 12-ТИ АПРИЛ	кв. "Горубяне", № 3																
				УЛ. 12-ТИ АПРИЛ	кв. "Горубяне", № 5																
				УЛ. 12-ТИ АПРИЛ	кв. "Горубяне", № 6																
				УЛ. 12-ТИ АПРИЛ	кв. "Горубяне", № 7																
				УЛ. 12-ТИ АПРИЛ	кв. "Горубяне", № 7 А																
				УЛ. 12-ТИ АПРИЛ	кв. "Горубяне", № 9																
				УЛ. 12-ТИ АПРИЛ	кв. "Горубяне", № 10																
				УЛ. 12-ТИ АПРИЛ	кв. "Горубяне", № 11																
				УЛ. 12-ТИ АПРИЛ	кв. "Горубяне", № 13																
				УЛ. 12-ТИ АПРИЛ	кв. "Горубяне", № 14																
				УЛ. 12-ТИ АПРИЛ	кв. "Горубяне", № 15																
				УЛ. 12-ТИ АПРИЛ	кв. "Горубяне", № 16																
				УЛ. 12-ТИ АПРИЛ	кв. "Горубяне", № 21																
				УЛ. 3-ТИ МАЙ	кв. "Горубяне", № 1																
				УЛ. 3-ТИ МАЙ	кв. "Горубяне", № 2																
				УЛ. 3-ТИ МАЙ	кв. "Горубяне", № 3																
				УЛ. 3-ТИ МАЙ	кв. "Горубяне", № 3 А																
				УЛ. 3-ТИ МАЙ	кв. "Горубяне", № 4																
				УЛ. 3-ТИ МАЙ	кв. "Горубяне", № 5																
				УЛ. 3-ТИ МАЙ	кв. "Горубяне", № 6																
				УЛ. 3-ТИ МАЙ	кв. "Горубяне", № 7																
				УЛ. 3-ТИ МАЙ	кв. "Горубяне", № 7 А																
				УЛ. 3-ТИ МАЙ	кв. "Горубяне", № 8																
				УЛ. 3-ТИ МАЙ	кв. "Горубяне", № 10																
				УЛ. 3-ТИ МАЙ	кв. "Горубяне", № 10 А																
				УЛ. 3-ТИ МАЙ	кв. "Горубяне", № 12																
				УЛ. 3-ТИ МАЙ	кв. "Горубяне", № 14																
				УЛ. 3-ТИ МАЙ	кв. "Горубяне", № 18																
				УЛ. 3-ТИ МАЙ	кв. "Горубяне", № 20																
				УЛ. 3-ТИ МАЙ	кв. "Горубяне", № 22																
				УЛ. 3-ТИ МАЙ	кв. "Горубяне", № 24																
				УЛ. 3-ТИ МАЙ	кв. "Горубяне", № 24 А																
				УЛ. 3-ТИ МАЙ	кв. "Горубяне", № 26																
				УЛ. 5-ТИ НОЕМВРИ	кв. "Горубяне", № 1																
				УЛ. 5-ТИ НОЕМВРИ	кв. "Горубяне", № 2																
				УЛ. 5-ТИ НОЕМВРИ	кв. "Горубяне", № 3																
				УЛ. 5-ТИ НОЕМВРИ	кв. "Горубяне", № 4																
				УЛ. 5-ТИ НОЕМВРИ	кв. "Горубяне", № 5																
				УЛ. 5-ТИ НОЕМВРИ	кв. "Горубяне", № 6																
				УЛ. 5-ТИ НОЕМВРИ	кв. "Горубяне", № 7																
				УЛ. 5-ТИ НОЕМВРИ	кв. "Горубяне", № 8																
				УЛ. 5-ТИ НОЕМВРИ	кв. "Горубяне", № 9																
				УЛ. 5-ТИ НОЕМВРИ	кв. "Горубяне", № 10																
				УЛ. 5-ТИ НОЕМВРИ	кв. "Горубяне", № 11																
				УЛ. 5-ТИ НОЕМВРИ	кв. "Горубяне", № 11 А																
				УЛ. 5-ТИ НОЕМВРИ	кв. "Горубяне", № 15																
				УЛ. ВАСИЛ ПЕШЕВ	кв. "Горубяне", № 1 А																
				УЛ. ВАСИЛ ПЕШЕВ	кв. "Горубяне", № 2																
				УЛ. ВАСИЛ ПЕШЕВ	кв. "Горубяне", № 3																

Handwritten signature

Handwritten number 20

15	12	III	УА. ПИОНЕРСКА	кв. "Горубане", № 19	2	2														
15	12	III	УА. ПИОНЕРСКА	кв. "Горубане", № 20	2	2														
15	12	III	УА. ПИОНЕРСКА	кв. "Горубане", № 21	1	2														
15	12	III	УА. ПИОНЕРСКА	кв. "Горубане", № 22	3	2														
15	12	III	УА. ПИОНЕРСКА	кв. "Горубане", № 24	2	2														
15	12	III	УА. ПИОНЕРСКА	кв. "Горубане", № 26	1	2														
15	12	III	УА. ПИОНЕРСКА	кв. "Горубане", № 28	2	2														
15	12	III	УА. ПИОНЕРСКА	кв. "Горубане", № 30	2	2														
15	12	III	УА. ПИОНЕРСКА	кв. "Горубане", № 32	1	2														
15	12	III	УА. ПИОНЕРСКА	кв. "Горубане", № 34	2	2														
15	12	III	УА. ПИОНЕРСКА	кв. "Горубане", № 36	2	2														
15	12	III	УА. ПИОНЕРСКА	кв. "Горубане", № 38	2	2														
15	12	III	УА. ПРОГНАВЕЦ	кв. "Горубане", № 1	2	2														
15	12	III	УА. ПРОГНАВЕЦ	кв. "Горубане", № 2	1	2														
15	12	III	УА. ПРОГНАВЕЦ	кв. "Горубане", № 1 А	2	2														
15	12	III	УА. ПРОГНАВЕЦ	кв. "Горубане", № 3	1	2														
15	12	III	УА. ПРОГНАВЕЦ	кв. "Горубане", № 4	2	2														
15	12	III	УА. ПРОГНАВЕЦ	кв. "Горубане", № 6	2	2														
15	12	III	УА. ПРОГНАВЕЦ	кв. "Горубане", № 7	2	2														
15	12	III	УА. ПРОГНАВЕЦ	кв. "Горубане", № 11	2	2														
15	12	III	УА. ПРОГНАВЕЦ	кв. "Горубане", № 13	2	2														
15	12	III	УА. ПРОГНАВЕЦ	кв. "Горубане", № 15	3	2														
15	12	III	УА. СИНЧЕЦ	кв. "Горубане", № 1	2	2														
15	12	III	УА. СИНЧЕЦ	кв. "Горубане", № 2	1	2														
15	12	III	УА. СРЪМЕНА ГОРА	кв. "Горубане", № 2	2	2														
15	12	III	УА. СРЪМЕНА ГОРА	кв. "Горубане", № 4	3	2														
15	12	III	УА. СРЪМЕНА ГОРА	кв. "Горубане", № 6	1	2														
15	12	III	УА. СРЪМЕНА ГОРА	кв. "Горубане", № 8	1	2														
15	12	III	УА. СРЪМЕНА ГОРА	кв. "Горубане", № 10	2	2														
15	12	III	УА. СРЪМЕНА ГОРА	кв. "Горубане", № 12	1	2														
15	12	III	УА. СРЪМЕНА ГОРА	кв. "Горубане", № 16	3	2														
15	12	III	УА. СРЪМЕНА ГОРА	кв. "Горубане", № 2	2	2														
15	12	III	УА. УРЕЙШИКА КРЕПОСТ	кв. "Горубане", № 3	2	2														
15	12	III	УА. УРЕЙШИКА КРЕПОСТ	кв. "Горубане", № 4	2	2														
15	12	III	УА. УРЕЙШИКА КРЕПОСТ	кв. "Горубане", № 4 А	2	2														
15	12	III	УА. УРЕЙШИКА КРЕПОСТ	кв. "Горубане", № 5	1	2														
15	12	III	УА. УРЕЙШИКА КРЕПОСТ	кв. "Горубане", № 5 А	2	2														
15	12	III	УА. УРЕЙШИКА КРЕПОСТ	кв. "Горубане", № 8	1	2														
15	12	III	УА. УРЕЙШИКА КРЕПОСТ	кв. "Горубане", № 9	4	2														
15	12	III	УА. УРЕЙШИКА КРЕПОСТ	кв. "Горубане", № 10	2	2														
15	12	III	УА. УРЕЙШИКА КРЕПОСТ	кв. "Горубане", № 11	1	2														
15	12	III	УА. УРЕЙШИКА КРЕПОСТ	кв. "Горубане", № 12	2	2														
15	12	III	УА. УРЕЙШИКА КРЕПОСТ	кв. "Горубане", № 14	2	2														
15	12	III	УА. УРЕЙШИКА КРЕПОСТ	кв. "Горубане", № 20	2	2														
15	12	III	СТАДИОН ВИХЪР	кв. "Горубане",	2	7														
СЕКТОР № 13																				
15	13	15			766					69										
15	13	1	Улице с Месоа градова транспорт:																	
15	-	1	БУА. ПАРИГРАДСКО ШОСЕ	48-50, ВОДФ 96 АД				73		21										
15	13	1	БУА. ПАРИГРАДСКО ШОСЕ	№ 120, Автопътска																

Handwritten initials and notes in the left margin, including a large signature and the number '13'.

15	13	1	УА. ПАВЕЛА КРАСОВ	кв. "Горбяне", № 12 / жемсазну		2	7	1	7			1	7
15	13	1	УА. ПАВЕЛА КРАСОВ	кв. "Горбяне", № 2		2	7						
15	13	1	УА. ПАВЕЛА КРАСОВ	кв. "Горбяне", № 4		2	7						
15	13	1	УА. ПАВЕЛА КРАСОВ	кв. "Горбяне", № 1 А		2	7						
15	13	1	УА. ПАВЕЛА КРАСОВ	кв. "Горбяне", № 5		1	7						
15	13	1	УА. ПАВЕЛА КРАСОВ	кв. "Горбяне", № 8								3	1
15	13	1	УА. ПАВЕЛА КРАСОВ	кв. "Горбяне", № 7		1	7					1	1
15	13	1	УА. ПАВЕЛА КРАСОВ	кв. "Горбяне", № 9		2	7						
15	13	1	УА. ПАВЕЛА КРАСОВ	кв. "Горбяне", № 11		2	7						
15	13	1	УА. ПАВЕЛА КРАСОВ	кв. "Горбяне", № 16		1	7						
15	13	1	УА. ПАВЕЛА КРАСОВ	кв. "Горбяне", № 13		2	7						
15	13	1	УА. ПАВЕЛА КРАСОВ	кв. "Горбяне", № 20		2	7						
15	13	1	УА. ПАВЕЛА КРАСОВ	кв. "Горбяне", № 26		2	7						
15	13	1	УА. ПАВЕЛА КРАСОВ	кв. "Горбяне", № 30		2	7						
15	13	1	УА. ПАВЕЛА КРАСОВ	кв. "Горбяне", № 23		2	7						
15	13	1	УА. ПАВЕЛА КРАСОВ	кв. "Горбяне", № 25		1	7						
15	13	1	УА. ПАВЕЛА КРАСОВ	кв. "Горбяне", № 29		2	7						
15	13	1	УА. ПАВЕЛА КРАСОВ	35, Ръдгерин Еър Чартър ЕООД					1			2	1
15	13	1	УА. САМОКОВОСКО ШОСЕ	1, БУЛВТОГРАНС		6	7					2	2
15	13	1	УА. САМОКОВОСКО ШОСЕ	1, АВТОМОТОР ЕООД		6	7						
15	13	1	УА. САМОКОВОСКО ШОСЕ	БЕЗИННОСТАНЦИЯ Д2									
15	13	1	УА. САМОКОВОСКО ШОСЕ	кв. "Горбяне", стр. абект - п-р автомобили					1			1	1
15	13	1	УА. САМОКОВОСКО ШОСЕ	ПИЛАРИИ АЗЧОНИ		1	7					1	1
15	13	1	УА. САМОКОВОСКО ШОСЕ	кв. Горбяне, чиглашице		2	7					2	2
15	13	1	УА. САМОКОВОСКО ШОСЕ	бв. 2									
15	13	1	УА. САМОКОВОСКО ШОСЕ	бв. 3									
15	13	1	УА. САМОКОВОСКО ШОСЕ	ГЪРЛА С УА.ГЕОРГИ ВЕЛОВ		1	7					1	1
15	13	1	УА. САМОКОВОСКО ШОСЕ	Ресторант "Искър" кмство		1	7					1	1
15	13	1	УА. САМОКОВОСКО ШОСЕ	кв. Горбяне, № 13-15								3	3
15	13	1	УА. САМОКОВОСКО ШОСЕ	кв. Горбяне, № 3		2	7						
15	13	1	УА. САМОКОВОСКО ШОСЕ	кв. Горбяне, № 9		2	7						
15	13	1	УА. САМОКОВОСКО ШОСЕ	кв. Горбяне, № 9		2	7						
15	13	1	УА. САМОКОВОСКО ШОСЕ	кв. Горбяне, № 11, бв.3, вк.		2	7						
15	13	1	УА. САМОКОВОСКО ШОСЕ	кв. Горбяне, № 11, бв.3, вк.		2	7						
15	13	1	УА. САМОКОВОСКО ШОСЕ	кв. Горбяне, № 17						1		5	
15	13	1	УА. САМОКОВОСКО ШОСЕ	кв. Горбяне, № 27		2	7					2	1
15	13	1	УА. САМОКОВОСКО ШОСЕ	кв. Горбяне, № 29		2	7						
15	13	1	УА. САМОКОВОСКО ШОСЕ	кв. Горбяне, № 31		1	7						
15	13	1	УА. САМОКОВОСКО ШОСЕ	кв. Горбяне, № 31		1	7						
15	13	1	УА. САМОКОВОСКО ШОСЕ	кв. Горбяне, № 31		1	7						
15	13	1	УА. САМОКОВОСКО ШОСЕ	кв. Горбяне, № 41, АВТОСЕРВИЗ		1	7						
15	13	1	УА. САМОКОВОСКО ШОСЕ	кв. Горбяне, № 43		1	7						
15	13	1	УА. САМОКОВОСКО ШОСЕ	кв. Горбяне, № 45		2	7						
15	13	1	УА. САМОКОВОСКО ШОСЕ	кв. Горбяне, № 49, Читвалице		4	7						
15	13	1	УА. САМОКОВОСКО ШОСЕ	кв. Горбяне, № 51		2	7						
15	13	1	УА. САМОКОВОСКО ШОСЕ	кв. Горбяне, № 57		1	7						
15	13	1	УА. САМОКОВОСКО ШОСЕ	кв. Горбяне, № 61		2	7						
15	13	1	УА. САМОКОВОСКО ШОСЕ	кв. Горбяне, № 63		1	7						
15	13	1	УА. САМОКОВОСКО ШОСЕ	кв. Горбяне, № 89		1	7						
15	13	1	УА. САМОКОВОСКО ШОСЕ	кв. Горбяне, № 89		1	7						
15	13	1	УА. САМОКОВОСКО ШОСЕ	кв. Горбяне, № 93		2	7						
15	13	1	УА. САМОКОВОСКО ШОСЕ	кв. Горбяне, № 97		1	7						

160

73

15	13	1	УА. САМОКОВСКО ШОСЕ	кв. Горубяне, ЫГЪАА УЛ.								1	7	7
15	13	1	ОКОЛОВЪСТЕН ПЪТ	СЪРНЕНА ГОРА								1	7	7
15	13	II	16	7.9.11.11А		94			6					
15	13	II	УА. ГЕОРГИ ЗОВЕВ	кв. Горубяне, № 2						1	2			
15	13	II	УА. ГЕОРГИ ЗОВЕВ	кв. Горубяне, № 2 А						2	2			
15	13	II	УА. ГЕОРГИ ЗОВЕВ	кв. Горубяне, № 4						1	2			
15	13	II	УА. ГЕОРГИ ЗОВЕВ	кв. Горубяне, № 6						1	2			
15	13	II	УА. ГЕОРГИ ЗОВЕВ	кв. Горубяне, № 10						1	2			
15	13	II	УА. ГЕОРГИ ЗОВЕВ	кв. Горубяне, № 10 А						1	2			
15	13	II	УА. ДЕЯН ПОПОВ	кв. Горубяне, № 1 А						2	2			
15	13	II	УА. ДЕЯН ПОПОВ	кв. Горубяне, № 4						1	2			
15	13	II	УА. ДЕЯН ПОПОВ	кв. Горубяне, № 8						1	2			
15	13	II	УА. ДЕЯН ПОПОВ	кв. Горубяне, № 10						2	2			
15	13	II	УА. ДЕЯН ПОПОВ	кв. Горубяне, № 13						1	2			
15	13	II	УА. ДЕЯН ПОПОВ	кв. Горубяне, срещу № 13								1	3	3
15	13	II	УА. ДЕЯН ПОПОВ	кв. Горубяне, № 15						2	2			
15	13	II	УА. ДЕЯН ПОПОВ	кв. Горубяне, № 14						1	2			
15	13	II	УА. ДЕЯН ПОПОВ	кв. Горубяне, № 16						2	2			
15	13	II	УА. ДЕЯН ПОПОВ	кв. Горубяне, № 17						3	2			
15	13	II	УА. ПЕТЪР ДИПЛАРОВ	кв. Горубяне, църква "Св. Георгий"						3	2			
15	13	II	УА. ПЕТЪР ДИПЛАРОВ	кв. Горубяне, № 1						1	2			
15	13	II	УА. ПЕТЪР ДИПЛАРОВ	кв. Горубяне, № 1 А						1	2			
15	13	II	УА. ПЕТЪР ДИПЛАРОВ	кв. Горубяне, № 3						2	2			
15	13	II	УА. ПЕТЪР ДИПЛАРОВ	кв. Горубяне, № 5						1	2			
15	13	II	УА. ПЕТЪР ДИПЛАРОВ	кв. Горубяне, № 7 А						1	2			
15	13	II	УА. ПЕТЪР ДИПЛАРОВ	кв. Горубяне, № 9						1	2			
15	13	II	УА. ПЕТЪР ДИПЛАРОВ	кв. Горубяне, № 9 А						2	2			
15	13	II	УА. ПЕТЪР ДИПЛАРОВ	кв. Горубяне, № 13						1	2			
15	13	II	УА. ПЕТЪР ДИПЛАРОВ	кв. Горубяне, № 15						1	2			
15	13	II	УА. ПЕТЪР ДИПЛАРОВ	кв. Горубяне, № 17						1	2			
15	13	II	УА. ПЕТЪР ДИПЛАРОВ	кв. Горубяне, № 19						2	2			
15	13	II	УА. ПЕТЪР ДИПЛАРОВ	кв. Горубяне, № 21						1	2			
15	13	II	УА. ПЕТЪР ДИПЛАРОВ	кв. Горубяне, № 23						1	2			
15	13	II	УА. ПЕТЪР ДИПЛАРОВ	кв. Горубяне, № 4						1	2			
15	13	II	УА. ПЕТЪР ДИПЛАРОВ	кв. Горубяне, № 4 А						2	2			
15	13	II	УА. ПЕТЪР ДИПЛАРОВ	кв. Горубяне, № 10						1	2			
15	13	II	УА. ПЕТЪР ДИПЛАРОВ	кв. Горубяне, № 14						1	2			
15	13	II	УА. ПЕТЪР ДИПЛАРОВ	кв. Горубяне, № 16						2	2			
15	13	II	УА. ПЕТЪР ДИПЛАРОВ	кв. Горубяне, № 20						1	2			
15	13	II	УА. ПЕТЪР ДИПЛАРОВ	кв. Горубяне, № 22						2	2			
15	13	II	УА. ПЕТЪР ДИПЛАРОВ	кв. Горубяне, № 24						1	2			
15	13	II	УА. ПЕТЪР ДИПЛАРОВ	кв. Горубяне, № 28						2	2			
15	13	II	УА. ПЕТЪР ДИПЛАРОВ	кв. Горубяне, № 30						1	2			
15	13	II	УА. ПЕТЪР ДИПЛАРОВ	кв. Горубяне, № 32						1	2			
15	13	II	УА. ПЕТЪР ДИПЛАРОВ	кв. Горубяне, № 38						1	2			
15	13	II	УА. ХАН АСПАРУХ	кв. Горубяне, № 1						2	2			
15	13	II	УА. ХАН АСПАРУХ	кв. Горубяне, № 2						1	2			
15	13	II	УА. ХАН АСПАРУХ	кв. Горубяне, № 3						2	2			
15	13	II	УА. ХАН АСПАРУХ	кв. Горубяне, № 4						1	2			

15	13	II	УЛ. ХАН АСПАРУХ	кв. Горубяне, № 5	1	2	1	3		1	2	3
15	13	II	УЛ. ХАН АСПАРУХ	кв. Горубяне, № 7	1	2	1	1		1	2	1
15	13	II	УЛ. ХАН АСПАРУХ	кв. Горубяне, № 8	2	2	2	1		2	2	1
15	13	II	УЛ. ХАН АСПАРУХ	кв. Горубяне, № 9	1	2	1	1		1	2	1
15	13	II	УЛ. ХАН АСПАРУХ	кв. Горубяне, № 10	2	2	2	1		2	2	1
15	13	II	УЛ. ХАН АСПАРУХ	кв. Горубяне, № 12	2	2	2	1		2	2	1
15	13	II	УЛ. ХАН АСПАРУХ	кв. Горубяне, № 13	1	2	1	1		1	2	1
15	13	II	УЛ. ХАН АСПАРУХ	кв. Горубяне, № 15	2	2	2	1		2	2	1
15	13	II	УЛ. ХАН АСПАРУХ	кв. Горубяне, № 17	1	2	1	1		1	2	1
15	13	II	УЛ. ХАН АСПАРУХ	УЛ. "Искър"								
15	13	II	УЛ. ХАН АСПАРУХ	кв. Горубяне, № 17	1	2	1	1		1	2	1
15	13	II	УЛ. ХАН АСПАРУХ	БГЪЛА УЛ. ЛАЗАР ПЛАЧКОВ								
15	13	II	УЛ. ЦВЕТНА ГРАДИНА	кв. Горубяне, № 12	2	2	2	1		2	2	1
15	13	II	УЛ. ЦВЕТНА ГРАДИНА	кв. Горубяне, № 16	3	2	3	1		3	2	1
15	13	II	УЛ. ЦВЕТНА ГРАДИНА	кв. Горубяне, № 18	2	2	2	1		2	2	1
15	13	II	УЛ. ЦВЕТНА ГРАДИНА	кв. Горубяне, № 20	1	2	1	1		1	2	1
15	13	II	УЛ. ЦВЕТНА ГРАДИНА	кв. Горубяне, № 22	1	2	1	1		1	2	1
15	13	II	УЛ. ЦВЕТНА ГРАДИНА	кв. Горубяне, № 26	1	2	1	1		1	2	1
15	13	II	УЛ. ЦВЕТНА ГРАДИНА	кв. Горубяне, № 15	1	2	1	1		1	2	1
15	13	II	УЛ. ЦВЕТНА ГРАДИНА	кв. Горубяне, № 17	1	2	1	1		1	2	1
15	13	II	УЛ. ЦВЕТНА ГРАДИНА	кв. Горубяне, № 21	2	2	2	1		2	2	1
15	13	II	УЛ. ЦВЕТНА ГРАДИНА	кв. Горубяне, № 29	2	2	2	1		2	2	1
15	13	II	УЛ. ЦВЕТНА ГРАДИНА	кв. Горубяне, № 31	2	2	2	1		2	2	1
15	13	II	УЛ. ЦВЕТНА ГРАДИНА	кв. Горубяне, № 35	1	2	1	1		1	2	1
15	13	III	БЪРНО - КВАРТАЛ УАБС:		599			42				
15	13	III	УЛ. АЛЕН МАК	кв. "Горубяне", № 1	2	2	2					
15	13	III	УЛ. АЛЕН МАК	кв. "Горубяне", № 1 А	1	2	1					
15	13	III	УЛ. АЛЕН МАК	кв. "Горубяне", № 2	2	2	2					
15	13	III	УЛ. АЛЕН МАК	кв. "Горубяне", № 2 А	1	2	1					
15	13	III	УЛ. АЛЕН МАК	кв. "Горубяне", № 6	2	2	2					
15	13	III	УЛ. АЛЕН МАК	кв. "Горубяне", № 7	1	2	1					
15	13	III	УЛ. АЛЕН МАК	кв. "Горубяне", № 8	2	2	2					
15	13	III	УЛ. АЛЕН МАК	кв. "Горубяне", № 9	1	2	1					
15	13	III	УЛ. АЛЕН МАК	кв. "Горубяне", № 10	2	2	2					
15	13	III	УЛ. АЛЕН МАК	кв. "Горубяне", № 11	2	2	2					
15	13	III	УЛ. АЛЕН МАК	кв. "Горубяне", № 12	1	2	1					
15	13	III	УЛ. АЛЕН МАК	кв. "Горубяне", № 14	1	2	1					
15	13	III	УЛ. АЛЕН МАК	кв. "Горубяне", № 15	2	2	2					
15	13	III	УЛ. АЛЕН МАК	кв. "Горубяне", № 16	2	2	2					
15	13	III	УЛ. АЛЕН МАК	кв. "Горубяне", № 17	1	2	1					
15	13	III	УЛ. АЛЕН МАК	кв. "Горубяне", № 19	1	2	1					
15	13	III	УЛ. АЛЕН МАК	кв. "Горубяне", № 20	2	2	2					
15	13	III	УЛ. АЛЕН МАК	кв. "Горубяне", № 22	1	2	1					
15	13	III	УЛ. АЛЕН МАК	кв. "Горубяне", № 24	2	2	2					
15	13	III	УЛ. БОРИС НИКОЛОВ КОВАЧЕВ	кв. "Горубяне", № 1	1	2	1					
15	13	III	УЛ. БОРИС НИКОЛОВ КОВАЧЕВ	кв. "Горубяне", № 2	3	2	3					
15	13	III	УЛ. БОРИС НИКОЛОВ КОВАЧЕВ	кв. "Горубяне", № 5	1	2	1					
15	13	III	УЛ. БОРИС НИКОЛОВ КОВАЧЕВ	кв. "Горубяне", № 11	2	2	2					
15	13	III	УЛ. БОТЕ БЪРБОРКОВ	кв. "Горубяне", № 1	2	2	2					
15	13	III	УЛ. БОТЕ БЪРБОРКОВ	кв. "Горубяне", № 2	2	2	2					
15	13	III	УЛ. БОТЕ БЪРБОРКОВ	кв. "Горубяне", № 5	2	2	2					
15	13	III	УЛ. БОТЕ БЪРБОРКОВ	кв. "Горубяне", № 6	1	2	1					
15	13	III	УЛ. БОТЕ БЪРБОРКОВ	кв. "Горубяне", № 6	1	2	1					



15	13	III	УЛ. ГРОДНО	кв. "Горубяне", № 19								2			2				3	
15	13	III	ГРОБИЩЕН ПАРК	кв. "Горубяне"								2			2					
15	13	III	УЛ. ИСКЪР	кв. "Горубяне", № 1								2			2					
15	13	III	УЛ. ИСКЪР	кв. "Горубяне", № 3								2			2					
15	13	III	УЛ. ИСКЪР	кв. "Горубяне", № 9								1			2					
15	13	III	УЛ. ИСКЪР	кв. "Горубяне", № 9 А								2			2					
15	13	III	УЛ. ИСКЪР	кв. "Горубяне", № 10								2			2					3
15	13	III	УЛ. ИСКЪР	кв. "Горубяне", № 12								1		3						
15	13	III	УЛ. ИСКЪР	кв. "Горубяне", № 14								1			2					
15	13	III	УЛ. ИСКЪР	кв. "Горубяне", № 18								2			2					
15	13	III	УЛ. ИСКЪР	кв. "Горубяне", № 19								2			2					
15	13	III	УЛ. ИСКЪР	кв. "Горубяне", № 19 А								2			2					
15	13	III	УЛ. ИСКЪР	кв. "Горубяне", № 20								2			2					
15	13	III	УЛ. ИСКЪР	кв. "Горубяне", № 21 А								1			2					
15	13	III	УЛ. ИСКЪР	кв. "Горубяне", № 25								2			2					
15	13	III	УЛ. ИСКЪР	кв. "Горубяне", № 27								2			2					
15	13	III	УЛ. ИСКЪР	кв. "Горубяне", № 29								1			2					
15	13	III	УЛ. ИСКЪР	кв. "Горубяне", № 30								2			2					
15	13	III	УЛ. ИСКЪР	кв. "Горубяне", № 31								2			2					
15	13	III	УЛ. ИСКЪР	кв. "Горубяне", № 32								2			2					
15	13	III	УЛ. ИСКЪР	кв. "Горубяне", № 33								2		1	3				1	3
15	13	III	УЛ. ИСКЪР	кв. "Горубяне", № 34								2			2					
15	13	III	УЛ. ИСКЪР	кв. "Горубяне", № 34 А								2			2					
15	13	III	УЛ. ИСКЪР	кв. "Горубяне", № 35								2			2					
15	13	III	УЛ. ИСКЪР	кв. "Горубяне", № 36								1			2					
15	13	III	УЛ. ИСКЪР	кв. "Горубяне", № 37								2			2					
15	13	III	УЛ. ИСКЪР	кв. "Горубяне", № 38								2			2					
15	13	III	УЛ. ИСКЪР	кв. "Горубяне", № 39								1			2					
15	13	III	УЛ. ИСКЪР	кв. "Горубяне", № 40								2			2					
15	13	III	УЛ. ИСКЪР	кв. "Горубяне", № 41								1			2					
15	13	III	УЛ. ИСКЪР	кв. "Горубяне", № 44								1			2					
15	13	III	УЛ. ИСКЪР	кв. "Горубяне", № 45								2			2					
15	13	III	УЛ. ИСКЪР	кв. "Горубяне", № 46								1			2					
15	13	III	УЛ. ИСКЪР	кв. "Горубяне", № 47								2			2					
15	13	III	УЛ. ИСКЪР	кв. "Горубяне", № 48								1			2					
15	13	III	УЛ. ИСКЪР	кв. "Горубяне", № 48 А								2			2					
15	13	III	УЛ. ИСКЪР	кв. "Горубяне", № 49								2			2					
15	13	III	УЛ. ИСКЪР	кв. "Горубяне", № 50								2			2					
15	13	III	УЛ. ИСКЪР	кв. "Горубяне", № 52								2			2					
15	13	III	УЛ. ИСКЪР	кв. "Горубяне", № 54								1			2					
15	13	III	УЛ. ИСКЪР	кв. "Горубяне", № 56								2			2					
15	13	III	УЛ. ИСКЪР	кв. "Горубяне", № 58								2			2					
15	13	III	УЛ. ИСКЪР	кв. "Горубяне", № 60								2			2					
15	13	III	УЛ. ИСКЪР	кв. "Горубяне", № 64								1			2					
15	13	III	УЛ. ИСКЪР	кв. "Горубяне", № 66								2			2					
15	13	III	УЛ. ИСКЪР	кв. "Горубяне", № 68								1			2					
15	13	III	УЛ. ИСКЪР	кв. "Горубяне", № 70								2			2					
15	13	III	УЛ. ИСКЪР	кв. "Горубяне", № 72								1			2					
15	13	III	УЛ. ИСКЪР	кв. "Горубяне", № 74								2			2					
15	13	III	УЛ. ИСКЪР	кв. "Горубяне", № 76								2			2					
15	13	III	УЛ. ИСКЪР	кв. "Горубяне", № 80								1			2					
15	13	III	УЛ. ИСКЪР	кв. "Горубяне", № 82								2			2					

Handwritten signature or initials in the right margin.

Handwritten notes and initials in the bottom right corner.

15	13	III	УЛ. МИНЗУХАР	кв. "Торубяне", № 17	1	2												
15	13	III	УЛ. МИНЗУХАР	кв. "Торубяне", № 18	2	2												
15	13	III	УЛ. МИНЗУХАР	кв. "Торубяне", № 20	1	2												
15	13	III	УЛ. ОВРЕЩА	кв. "Торубяне", № 1	2	2				1	3							
15	13	III	УЛ. ОВРЕЩА	кв. "Торубяне", № 5														
15	13	III	УЛ. ОВРЕЩА	кв. "Торубяне", № 7	2	2												
15	13	III	УЛ. ОВРЕЩА	кв. "Торубяне", № 9	1	2												
15	13	III	УЛ. ОВРЕЩА	кв. "Торубяне", № 11						1	3							
15	13	III	УЛ. ОВРЕЩА	кв. "Торубяне", № 13	2	2												
15	13	III	УЛ. ОВРЕЩА	кв. "Торубяне", № 15	5	2												
15	13	III	УЛ. ОВРЕЩА	кв. "Торубяне", № 17 Магазины за фланс	2	2				1	3							
15	13	III	УЛ. ОВРЕЩА	кв. "Торубяне"														
15	13	III	УЛ. ОВРЕЩА	4. кв. "Торубяне" П-Л IV-1213, Пянгалай	4	2												
15	13	III	УЛ. ОСВОБОЖДЕНИЕ	16. кв. Торубяне, "Ск амантконсулт" ООД	1	2												
15	13	III	УЛ. ОСВОБОЖДЕНИЕ	кв. "Торубяне", № 2 А	3	2												
15	13	III	УЛ. ОСВОБОЖДЕНИЕ	кв. "Торубяне", № 2				1	3									
15	13	III	УЛ. ОСВОБОЖДЕНИЕ	кв. "Торубяне", № 4	2	2												
15	13	III	УЛ. ОСВОБОЖДЕНИЕ	кв. "Торубяне", № 6	1	2												
15	13	III	УЛ. ОСВОБОЖДЕНИЕ	кв. "Торубяне", № 8	2	2												
15	13	III	УЛ. ОСВОБОЖДЕНИЕ	кв. "Торубяне", № 10	1	2												
15	13	III	УЛ. ОСВОБОЖДЕНИЕ	кв. "Торубяне", № 12	2	2												
15	13	III	УЛ. ОСВОБОЖДЕНИЕ	кв. "Торубяне", № 1	1	2												
15	13	III	УЛ. ОСВОБОЖДЕНИЕ	кв. "Торубяне", № 3	1	2												
15	13	III	УЛ. ОСВОБОЖДЕНИЕ	кв. "Торубяне", № 5	2	2												
15	13	III	УЛ. ОСВОБОЖДЕНИЕ	кв. "Торубяне", № 7	1	2												
15	13	III	УЛ. ОСВОБОЖДЕНИЕ	кв. "Торубяне", № 9	2	2												
15	13	III	УЛ. ОСВОБОЖДЕНИЕ	кв. "Торубяне", № 11	2	2												
15	13	III	УЛ. ОСВОБОЖДЕНИЕ	кв. "Торубяне", № 14	2	2				1	3							
15	13	III	УЛ. ОСВОБОЖДЕНИЕ	кв. "Торубяне", № 16														
15	13	III	УЛ. ОСВОБОЖДЕНИЕ	кв. "Торубяне", № 18	3	2												
15	13	III	УЛ. ОСВОБОЖДЕНИЕ	кв. "Торубяне", № 20	1	2												
15	13	III	УЛ. ОСВОБОЖДЕНИЕ	кв. "Торубяне", № 22	2	2												
15	13	III	УЛ. ОСВОБОЖДЕНИЕ	кв. "Торубяне", № 24	2	2				1	3							
15	13	III	УЛ. ПОРУЧИК МОРОЗ	кв. "Торубяне", № 1 А	2	2												
15	13	III	УЛ. ПОРУЧИК МОРОЗ	кв. "Торубяне", № 1	2	2												
15	13	III	УЛ. ПОРУЧИК МОРОЗ	кв. "Торубяне", № 3	2	2												
15	13	III	УЛ. ПОРУЧИК МОРОЗ	кв. "Торубяне", № 4	2	2												
15	13	III	УЛ. ПОРУЧИК МОРОЗ	кв. "Торубяне", № 6	2	2				1	3							
15	13	III	УЛ. ПОРУЧИК МОРОЗ	кв. "Торубяне", № 8	2	2												
15	13	III	УЛ. ПОРУЧИК МОРОЗ	кв. "Торубяне", № 9	3	2												
15	13	III	УЛ. ПОРУЧИК МОРОЗ	кв. "Торубяне", № 10	1	2												
15	13	III	УЛ. ПОРУЧИК МОРОЗ	кв. "Торубяне", № 12	2	2												
15	13	III	УЛ. ПРЕСЛАВ	кв. "Торубяне", № 1	3	2												
15	13	III	УЛ. ПРЕСЛАВ	кв. "Торубяне", № 2	1	2												
15	13	III	УЛ. ПРЕСЛАВ	кв. "Торубяне", № 2 А	2	2				1	3							
15	13	III	УЛ. ПРЕСЛАВ	кв. "Торубяне", № 3	2	2												
15	13	III	УЛ. ПРЕСЛАВ	кв. "Торубяне", № 4	2	2												
15	13	III	УЛ. ПРЕСЛАВ	кв. "Торубяне", № 5	2	2												
15	13	III	УЛ. ПРЕСЛАВ	кв. "Торубяне", № 6	1	2												
15	13	III	УЛ. ПРЕСЛАВ	кв. "Торубяне", № 7	3	2												


15	13	III	УА. РОСА	кв. "Горубяне", № 1 А								1	3							3	
15	13	III	УА. РОСА	кв. "Горубяне", № 1								2	2								
15	13	III	УА. РОСА	кв. "Горубяне", № 6								2	2								
15	13	III	УА. РОСА	кв. "Горубяне", № 7								2	2								
15	13	III	УА. РОСА	кв. "Горубяне", № 8								2	2								
15	13	III	УА. РОСА	кв. "Горубяне", № 26								2	2								
15	13	III	УА. РОСА	кв. "Горубяне", № 10								3	2								
15	13	III	УА. РОСА	кв. "Горубяне", № 28								1	2								
15	13	III	УА. РОСА	кв. "Горубяне", № 9								2	2								
15	13	III	УА. РОСА	кв. "Горубяне", № 11								1	2								
15	13	III	УА. РОСА	кв. "Горубяне", № 12								3	2								3
15	13	III	УА. РОСА	кв. "Горубяне", № 13								3	2								
15	13	III	УА. РОСА	кв. "Горубяне", № 15								1	2								
15	13	III	УА. РОСА	кв. "Горубяне", № 17								2	2								
15	13	III	УА. РОСА	кв. "Горубяне", № 19								2	2								
15	13	III	УА. РОСА	кв. "Горубяне", № 21								2	2								
15	13	III	УА. РОСА	кв. "Горубяне", № 23								3	2								
15	13	III	УА. РОСА	кв. "Горубяне", № 25								3	2								
15	13	III	УА. РОСА	кв. "Горубяне", № 27								2	2								
15	13	III	УА. РОСА	кв. "Горубяне", № 30								1	2								
15	13	III	УА. РОСА	кв. "Горубяне", № 32								3	2								3
15	13	III	УА. РОСА	кв. "Горубяне", № 34								1	2								
15	13	III	УА. РОСА	кв. "Горубяне", № 36								1	2								
15	13	III	УА. РОСА	кв. "Горубяне", № 38								2	2								
15	13	III	УА. РОСА	кв. "Горубяне", № 40								1	2								
15	13	III	УА. РОСА	кв. "Горубяне", № 42								2	2								
15	13	III	УА. РОСА	кв. "Горубяне", № 44								1	2								
15	13	III	УА. РОСА	кв. "Горубяне", № 46								2	2								
15	13	III	УА. РОСА	кв. "Горубяне", № 48								1	2								
15	13	III	УА. РОСА	кв. "Горубяне", № 1								2	2								
15	13	III	УА. СЕЛИЩЕТО	кв. "Горубяне", № 2								2	2								
15	13	III	УА. СЕЛИЩЕТО	кв. "Горубяне", № 2 А								1	2								3
15	13	III	УА. СЕЛИЩЕТО	кв. "Горубяне", № 4								3	2								
15	13	III	УА. СЕЛИЩЕТО	кв. "Горубяне", № 6								2	2								
15	13	III	УА. СЕЛИЩЕТО	кв. "Горубяне", № 8								1	2								
15	13	III	УА. СЕЛИЩЕТО	кв. "Горубяне", № 10								3	2								
15	13	III	УА. СЕЛИЩЕТО	кв. "Горубяне", № 12								2	2								
15	13	III	УА. СЕЛИЩЕТО	кв. "Горубяне", № 14								2	2								
15	13	III	УА. СЕЛИЩЕТО	кв. "Горубяне", № 16								1	2								
15	13	III	УА. СЕЛИЩЕТО	кв. "Горубяне", № 17								1	2								
15	13	III	УА. СЕЛИЩЕТО	кв. "Горубяне", № 19								2	2								
15	13	III	УА. ХАНЧЕТО	кв. "Горубяне", № 1								1	2								
15	13	III	УА. ХАНЧЕТО	кв. "Горубяне", № 3								2	2								
15	13	III	УА. ХАНЧЕТО	кв. "Горубяне", № 4								1	2								
15	13	III	УА. ХАНЧЕТО	кв. "Горубяне", № 5								2	2								
15	13	III	УА. ХАНЧЕТО	кв. "Горубяне", № 6								3	2								
15	13	III	УА. ХАНЧЕТО	кв. "Горубяне", № 10								2	2								
15	13	III	УА. ХАНЧЕТО	кв. "Горубяне", № 12								2	2								
15	13	III	УА. ХАНЧЕТО	кв. "Горубяне", № 1								1	2								
15	8	III	УА. ЦАРИЦА	кв. "Горубяне", № 2								2	2								
15	8	III	УА. ЦАРИЦА	кв. "Горубяне", № 4								2	2								
15	8	III	УА. ЦАРИЦА	кв. "Горубяне", № 7								1	2								

Handwritten mark resembling the number 77.

Handwritten signature or initials.

Handwritten signature or initials.

15 8 III	УЛ. ЦАРЯЦА	кв. "Горубяне", № 8						3	2								
15 8 III	УЛ. ЦАРЯЦА	кв. "Горубяне", № 9						1	2								
15 8 III	УЛ. ЦАРЯЦА	кв. "Горубяне", № 10						2	2								
15 8 III	УЛ. ЦАРЯЦА	кв. "Горубяне", № 11						1	2								
15 8 III	УЛ. ЦАРЯЦА	кв. "Горубяне", № 12						2	2								
15 8 III	УЛ. ЦАРЯЦА	кв. "Горубяне", № 13						2	2								
15 8 III	УЛ. ЦАРЯЦА	кв. "Горубяне", № 14						2	2								
15 8 III	УЛ. ЦАРЯЦА	кв. "Горубяне", № 16						2	2								
15 8 III	УЛ. ЦАРЯЦА	кв. "Горубяне", № 21						2	2								
15 13 III	УЛ. ШИНДРА	кв. "Горубяне", № 1					1	2	2								
15 13 III	УЛ. ШИНДРА	кв. "Горубяне", № 2					1	2	2			1	3				
15 13 III	УЛ. ШИНДРА	кв. "Горубяне", № 4					2	2	2								
15 13 III	УЛ. ШИНДРА	кв. "Горубяне", № 6					1	2	2								
15 13 III	УЛ. ШИНДРА	кв. "Горубяне", № 8					2	2	2								
15 13 III	УЛ. ШИНДРА	кв. "Горубяне", № 10					1	2	2			1	3				
15 13 III	УЛ. ШИНДРА	кв. "Горубяне", № 12					2	2	2								
15 13 III	УЛ. ШИНДРА	кв. "Горубяне", № 12 А					1	2	2								
15 13 III	УЛ. ШАМАКО	д/у. Искар, кв. "Горубяне"					1	3	3								
15 13 III	УЛ. ШАМАКО	кв. "Горубяне", № 1					2	2	2								
15 13 III	УЛ. ШАМАКО	кв. "Горубяне", № 2					3	2	2			1	3				
15 13 III	УЛ. ШАМАКО	кв. "Горубяне", № 3					1	2	2								
15 13 III	УЛ. ШАМАКО	кв. "Горубяне", № 4					2	2	2								
15 13 III	УЛ. ШАМАКО	кв. "Горубяне", № 6					1	2	2			1	3				
15 13 III	УЛ. ШАМАКО	кв. "Горубяне", № 6 А					2	2	2								
15 13 III	УЛ. ШАМАКО	кв. "Горубяне", № 8					2	2	2								
15 13 III	УЛ. ШАМАКО	кв. "Горубяне", № 10					1	2	2								
15 13 III	УЛ. ШАМАКО	кв. "Горубяне", № 12					1	2	2								
15 13 III	УЛ. ШАМАКО	кв. "Горубяне", № 16					2	2	2			1	7				
15 13 III	УЛ. ШАМАКО	кв. "Горубяне", № 18					2	2	2								
15 13 III	УЛ. ШАМАКО	кв. "Горубяне", № 18					2	2	2								



 303



Table with columns for address details, area, and other metrics. Includes entries like '11.14 УЛ. Д-Р НИКОЛАЙ НИКОЛАЕВ', '11.15 УЛ. Д-Р СОФИЯ АВРАМОВА', etc.

Handwritten signature or mark.

Handwritten signature or mark.

V.8	Улица без име северозападно от бл. 129 и бл. 129	105	679	239
V.7	Улица без име югозападно от бл. 129	121	1015	440
V.6	Улица без име паркинг пред бл. 23	93	751	261
V.5	Улица без име югозападно от бл. 26	209	2466	930
V.4	Улица без име паркинг пред бл. 25 и бл. 26	336	4427	310
V.3	Улица без име северно от бл. 14, 15, 16 и бл. 17	313	3418	1061
V.2	Улица без име между бл. 12А, 14А и бл. 15А	244	1406	232
V.1	Улица без име между бл. 11 и бл. 8	284	2865	1072
		64	364	182
V.15	Улица без име паркинг до бл. 1, 1Г, 1В, 1Д	217	1922	188
V.16	Улица без име северозападно от бл. 2	116	968	538
V.17	Улица без име северно от бл. 3, 4, 5	334	2123	1499
V.18	Улица без име южно от бл. 10 юрай и бл. 1А	382	3182	128
V.19	Улица без име паркинг пред бл. 40	85	1768	245
V.20	Улица без име северозападно от бл. 52	166	1227	287
V.21	Улица без име и паркинг пред магазин Европа до бл. 44	222	1895	182
V.22	Улица без име северозападно от бл. 78 и бл. 79	160	1374	487
V.23	Улица без име западно от бл. 78 и бл. 79А	157	1349	59
V.24	Улица без име западно от бл. 78 и бл. 79Б	217	11326	299
V.25	Улица без име северозападно от бл. 87	203	2254	544
V.26	Улица без име пред бл. 66	341	2704	165
V.27	Улица без име и паркинг парчай бл. 62, 63, 64 и 65	286	3644	245
V.28	Улица без име и паркинг пред бл. 73 и 74	219	1086	1836
V.29	Улица без име зад битовия комбинат	127	744	123
	ж.к. Младост 2	387	3089	301
V.1	Улица без име и паркинг от бл. 218, зад бл. 238 и бл. 238	228	983	1411
V.2	Улица без име паркинг пред бл. 354 и бл. 358	310	2313	1047
V.3	Улица без име и паркинг между бл. 356 и бл. 358	74	589	324
V.4	Улица без име паркинг пред бл. 368	68	419	258
V.5	Улица без име паркинг пред бл. 375	139	776	42
V.6	Улица без име паркинг пред бл. 321	284	2169	544
V.7	Улица без име паркинг пред бл. 314, бл. 319 и бл. 320	252	2601	296
V.8	Улица без име и паркинг пред бл. 318	326	2158	102
V.9	Улица без име паркинг пред бл. 303 и бл. 305	197	2895	529
	ж.к. Младост 4	118	1650	659
V.2	Улица без име паркинг пред бл. 444	116	1880	448
V.3	Улица без име паркинг пред бл. 440	47	875	103
	ив. Полигона	311	2021	
V.1	Улица без име продължение на ул. Петър Мутафчиев	87	571	455
V.2	Улица без име паркинг пред бл. 4	154	867	388
V.3	Улица без име паркинг пред бл. 5	108	770	338
V.4	Улица без име паркинг пред бл. 6	491	4166	1286
V.5	Улица без име към Монетния двор и паркинг пред издателство "Образование и наука"			

308

Handwritten signature and notes.


Handwritten mark or signature.

РАЙОН "МЛАДОСТ"

ПРИМЕРЕН ОПЕРАТИВЕН ПЛАН
СЪБИРАНЕ И ТРАНСПОРТИРАНЕ НА ОТПАДЪЦИ ОТ УЛИЧНИ КОШЧЕТА
(СТОЙНОСТ ЗА ЕДНА СЕДМИЦА)

1	1	бул. Цариградско шосе /локално платно/, Естакадата / ТБ 5 и 8, авт.84 /	1	21	
2	1	бул. Цариградско шосе /локално платно/, Естакадата / ТБ 5 и 8, авт.84 /	1	14	
3	1	бул. Цариградско шосе /локално платно/, МБАЛ "Св. Анна",посока " Младост 1" / ТБ 5, авт. 84 /	1	14	
4	1	бул. Цариградско шосе /локално платно/, МБАЛ "Св. Анна",посока център / ТБ 5 и 8, авт. 84 /	2	14	
5	1	бул. Цариградско шосе, посока Пловдив МБАЛ "Св. Анна" /	6	14	
6	1	Колело ТБ 8	2	14	
7	1	ул. Димитър Моллов, ТБ 8	1	14	
8	1	бул. Йерусалим, бл.6 / ТБ 5, авт. 306,3,5 /	1	21	
9	2	бул. Цариградско шосе /локално платно/, "Пиреус Банк", посока център / авт.	1	14	
10	2	бул. Александър Малинов, ХМС, посока "Младост"/ авт.76,88,213,214,305, /	2	21	
11	2	бул. Йерусалим, бл.6 посока Център/ ТБ 5, авт. 306,3,5 /	1	21	
12	2	бул. Александър Малинов, бл. 43 , посока "Младост"/ авт.76,88,213,214,305,/	4	21	
13	2	бул. Йерусалим, бл.40 / ТБ 5, авт. 306,3,5/	1	21	
14	2	бул. Йерусалим, бл.54 / ТБ 5, авт. 306,3,5/	2	21	
15	2	ул.Андрей Сахаров, магазин "Европа" /авт. 4,111,113,88/	2	21	
16	2	ул.Андрей Сахаров, Метростанция 13 / авт.4,111,113,88 /	3	21	
17	3	бул. Йерусалим, бл.141 / ТБ 5, авт. 306,3,5 /	2	21	
18	3	ул.Андрей Сахаров, магазин "Зора" /ТБ 5, авт.4,111,113,88 /	2	21	
19	3	ул.Андрей Сахаров, бл. 66	2	21	
20	3	ул.Андрей Сахаров, бл. 64	2	21	
21	3	ул.Андрей Сахаров, бл. 70 /Посолствата/ двупосочно	2	21	
22	3	ул.Андрей Сахаров, бл. 70 колело на авт. 3,5	1	21	
23	3	ул.Андрей Сахаров, бл. 73 двупосочно	2	21	
24	3	ул.Андрей Сахаров, бл.69-70 / ТБ 5,авт.111,113,88 /	1	21	
25	3	ул.Андрей Сахаров, колелото / ТБ 5,авт.111,113,88 /	1	21	
26	3	ул. Андрей Ляпчев, бл.56 / авт.,413 /	1	14	
27	3	ул. Андрей Ляпчев, бл.68 / авт.,413 /	1	14	
28	4	бул. Цариградско шосе, посока Пловдив, Печатницата / 7-ми километър /авт. 1,2,3,5,6,84,114,204,604/	2	14	
29	4	бул. Цариградско шосе, посока Пловдив, БАН - Атомен център/ авт.	1	14	
30	4	бул. Цариградско шосе, посока Пловдив, Метро / авт. 1,2,3,5,6,114 /	1	14	
31	4	бул. Александър Малинов, ХМС, посока център/ авт.76,88,213,214,305, /	2	21	
32	4	бул. Александър Малинов, бл. 43 , посока център / авт.76,88,213,214,305,/	4	21	
33	5	бул. Александър Малинов, бл.222/ авт.4,76,111,306,413 /	1	21	
34	5	бул. Александър Малинов, бл.223 /авт.4,76,111,306,413 /	1	21	
35	5	ул. Андрей Ляпчев, Перлите / авт.,413 /	1	14	
36	5	ул. Андрей Ляпчев, Шел / авт.,413 /	1	14	
37	5	ул. Проф.Ал.Т.Балан, срещу бл.205 / авт.306 /	1	14	
38	5	ул. Проф.Ал.Т.Балан, срещу бл.206, РУМ "Младост" / авт.306 /	1	14	
39	5	ул. Свети Киприян, бл.236 /авт. 306 /	1	14	
40	5	ул. Свети Киприян, колело авт. 306	2	14	
41	6	бул. Александър Малинов, бл.203 /авт.4,76,111,306,413 /	1	21	
42	6	бул. Александър Малинов, бл.204/ авт.4,76,111,306,413 /	1	21	
43	6	бул. Александър Малинов, МВР академия/ авт.76,111/	1	21	
44	6	ул. Проф.Ал.Т.Балан, бл.205 / авт.306 /	1	14	
45	6	ул. Проф.Ал.Т.Балан, бл.206 / авт.306 /	1	14	


46	7	ул. Свето Преображение, Мания / авт.4,305 /	2	14	
47	7	ул. Свето Преображение, Община "Младост" /авт.4,305,113/	2	14	
48	7	ул. Филип Аврамов, "Кауфланд" /авт.213,214,113 / двупосочно	4	21	
49	7	ул. Филип Аврамов, 25 ДКЦ / авт.213,214,113 /	2	21	
50	7	бул. Александър Малинов/ пиреус банк	2	21	
51	7	бул. Александър Малинов/бл. 310	2	21	
52	7	бул. Александър Малинов/ деница	2	21	
53	8	бул. Александър Малинов, 85-91	2	21	
54	8	ул. Свето Преображение, бл.327 / авт.4,305 /	1	14	
55	8	ул. Свето Преображение, бл.377 / авт.4 /	1	14	
56	8	ул. Димо Дичев, бл.351 / авт.305 / двупосочно	2	14	
57	8	ул. Д-р Атанас Москов, срещу бл.319 /авт.4,305,413 /	1	21	
58	8	ул. Д-р Атанас Москов, бл.326 / авт.413, 113/ двупосочно	2	21	
59	8	ул. Д-р Атанас Москов, бл.323 / авт.413, 113/ двупосочно	2	21	
60	8	ул. Инж. Георги Белов, № 20, Екстрапак / авт. 305/	1	14	
61	8	ул. Инж. Георги Белов, Монолит / авт. 4, 305/ двупосочно	2	14	
62	8	ул. Инж. Георги Белов, колело авт. 305	1	14	
63	8	ул. Инж. Георги Белов, Бетонов възел /авт. 4 / двупосочно	2	14	
64	8	ул. Обиколна, бл.352/ авт.305/ двупосочно	2	14	
65	8	ул. Филип Аврамов, 25 ДКЦ / авт.213,214,113,305 /	2	21	
66	8	ул. Филип Аврамов, до Кондор, 25 ДКЦ	1	21	
67	8	ул. Филип Аврамов, до бл. 350 / авт.213,214,113 /	2	21	
68	9	бул. Александър Малинов, локал посока център, до Бизнес парк/ авт.413 /	2	21	
69	9	ул. Филип Аврамов, бл. 401 / авт.213,214,113/	1	21	
70	9	ул. Филип Аврамов, 131 СОУ "Тимирязев" / авт.213,214,113/ двупосочно	2	21	
71	9	ул. Димо Дичев, бл. 411	2	14	
72	9	ул. Самара, бл.442 / авт.213 /	1	14	
73	9	ул. Самара, бл.442 / авт.213 /	1	14	
74	9	ул. Д-р Атанас Москов, бл.480 / авт.213,113 / двупосочно	2	14	
75	9	ул. Д-р Атанас Москов, до бл. 437/ авт.76 /	1	14	
76	9	колело авт. 76, 213, 214	2	14	
77	9	ул. Божан Ангелов, бл.422 / авт.76 /	2	14	
78	9	Околовръстен път, локално платно, кино "Арена" / авт.413 / двупосочно	2	14	
79	10	ул. Филип Аврамов, посока център, Топлоцентрала /авт.213,214,/	2	21	
80	10	ул. Филип Аврамов, Пощата, бл. 433 авт.213,214,/	2	14	
81	10	ул. Д-р Атанас Москов, бл.325 / авт.413/ посока център	1	14	
82	10	ул. Д-р Атанас Москов, бл.472 / авт. 213 /	1	14	
83	10	ул. Д-р Атанас Москов, до вх..13 на БПС / авт. 113 /	1	14	
84	10	ул. Д-р Атанас Москов, посока център бл.447/ авт.214/	2	14	
85	10	ул. Д-р Атанас Москов, до 437 срещу „Рибката“/ авт.76 /	1	14	
86	10	ул. 406, бл.465 / авт.214 /	2	14	
87	10	ул. Божан Ангелов, бл.428 / авт.76 /	2	14	
88	10	Околовръстен път, локално платно, магазин "Технополис" / авт.413 /	2	14	
89	10	бул. Цариградско шосе, посока център Метро	1	14	
90	11	бул. Цариградско шосе, посока център Атомен център	1	14	
91	11	бул. Цариградско шосе, посока център Държавна печатница 7-ми км	2	14	
92	11	бул. Цариградско шосе, посока център THE MALL	3	14	
93	11	бул. Цариградско шосе, посока център, Окръжна болница	3	14	
94	11	ул. Асен Йорданов, "Дунев Мото-спорт" / ТБ 4,11 /	1	14	
95	11	ул. Асен Йорданов, 5-ти километър /ТБ 4,11,авт. 1,6 /	1	14	
96	11	ул. Асен Йорданов, срещу Зала Арена /ТБ 4,11,авт. 1,6 /	1	14	
97	11	ул. Проф. Цветан Лазаров, Млечна борса / ТБ 4, авт. 404 /	1	14	
98	11	ул. Проф. Цветан Лазаров, спирка „Автобаза Орбита Турс“	1	14	
99	11	ул. Проф. Цветан Лазаров, ул."Списаревски" / ТБ 4,авт.404/	1	14	
100	11	ул. Проф. Цветан Лазаров, бул."Брюксел" /ТБ 4 , авт. 404 /	1	14	
101	12	ул. Самоковско шосе, "Триъгълника" / авт. 1,3 /	1	14	
102	12	ул. Самоковско шосе, ЗЕПЕ / авт. 1,3 /	1	14	
103	12	ул. Самоковско шосе, "Цветна градина" / авт. 1,3,4 /	1	14	

370


104	12	ул. Самоковско шосе, Център / авт. 1,3,4,8 / Кметство	2	14		
105	12	ул. Самоковско шосе, Околовръстен път / авт. 1,3,4,8 /	1	14		
106	12	ул. Стадион, Временна / авт.4 / двупосочно	2	14		
107	12	ул. Стадион, Мегатрон /авт.4 / двупосочно	2	14		
108	12	ул. Стадион, Експериментални блокове /авт. 4 / двупосочно	2	14		
109	12	ул. Стадион, бл.45 / авт. 4 / двупосочно	2	14		
110	12	ул. Стадион, бл.39 /авт. 4 / двупосочно	2	14		
111	13	бул. Цариградско шосе, бензиностанция "OMV" / авт. 5 и 6 /	1	14		
112	13	бул. Цариградско шосе, "Горубляно ханче" / авт. 5 и 6 /	1	14		
113	13	ул. Самоковско шосе, "Триъгълника" / авт. 1,3 /	1	14		
114	13	ул. Самоковско шосе, ЗЕПЕ / авт. 1,3 /	1	14		
115	13	ул. Самоковско шосе, "Цветна градина" / авт. 1,3,4 /	1	14		
116	13	ул. Самоковско шосе, Център / авт. 1,3,4,8 / Читалище	2	14		
117	13	ул. Самоковско шосе, Околовръстен път / авт. 1,3,4,8 /	1	14		
118	13	ул. Павел Красов, / авт. 8 / двупосочно	2	14		
119		Младост 1-междублокови пространства	48	2		
120		Младост 1А -междублокови пространства	17	2		
121		Младост 2-междублокови пространства	31	2		
122		Младост 3-междублокови пространства	38	2		
123		Младост 4-междублокови пространства	16	2		
124		Горубляне- междублокови пространства	6	2		
125		Полигона- пред МОЛ	2	2		
126		допълнителни по спирки МГТ	18	14		
127		метростанция младост (цариградско шосе)	10	14		
128		метростанция младост (Младост 3)	10	14		
		Общо за района				



311


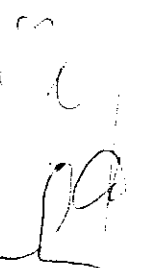

ПРИМЕРЕН ОПЕРАТИВЕН ПЛАН
ЗА ЗИМЕН СЕЗОН

№	Улица с масов градски транспорт: локални платна, посока Пловдив	1263	13257	2954	дка	13,257	11,994
1.1	от река Дървенишка до ул. Д. Моллов, дупосочно	1263	13257	2954	дка	13,257	11,994
1.2	от ул. Д. Моллов до ул. Йерусалим, дупосочно, вкл. Отклонението срещу бл. 26	904	10309	819	дка	10,309	9,405
1.3	от ул. Йерусалим до хотел Метрополитън	460	3751	0	дка	3,751	3,291
1.4	от Институт по метеорология и хидрология до Техномаркет Европа /7-11 км.	1539	10361	1002	дка	10,361	8,822
1.5	локални платна, посока Центъра					0,000	0,000
1.6	от ЕКСПО - Център до БИЦ -ИЗОТ /11-7 км/	1305	11576	257	дка	11,576	10,271
1.7	от Държавна печатница 7-ми км до ул. Петър Протич	556	4673	281	дка	4,673	4,117
1.8	от ул. Проф. Петър Мутафчиев до ул. Асен Йорданов	668	4720	2520	дка	4,720	4,052
1.9	ОБЩО ЛОКАЛНИ ПЛАТНА:						
1.10	Продължение на бул. Александър Малинов- югозападен мост над Околовръстен път от отделането на локалното платно в посока ул. Рако Пестков Казанджията до края на настила при изхода на тунела на локално платно на бул. Александър Малинов	490	5187	1171	дка	5,187	4,942
1.11	Локално платно на бул. Александър Малинов от югозападен мост до ул. Рако Пестков Казанджията	76	420	173	дка	0,420	0,382
1.12	бул. "Ал. Малинов" от бул. "Цариградско шосе" до Околовръстен път и локални платна	3835	103268	27121	дка	103,268	101,350
1.13	БУЛ. АНДРЕЙ ЛЯПЧЕВ от р. Дървенишка до Била Младост	2199	16744	5640	дка	16,744	15,644
1.14	БУЛ. АНДРЕЙ САХАРОВ	1613	23539	7613	дка	23,539	22,732
1.15	БУЛ. АНДРЕЙ САХАРОВ, пътен възел, кръстовище на две нива и продължение до ул. Св. Киприян, Младост 2	526	8200	1995	дка	8,200	7,937
1.16	БУЛ. АНДРЕЙ САХАРОВ, пътен възел и продължение от бул. Александър Малинов до Метростанция Младост 3	700	14500	1200	дка	14,500	14,150
1.17	Обръщателно колело на авт. 3 и 5 – Т-Маркет бл.72	50	20		дка	0,020	1,000

312



1.18	обръщателно колело на авт.линии 4, 113,111и ТБ № 5, Евромаркет	123	1240	636	дка	1,240			1,178
1.19	УЛ. Д-Р АТАНАС МОСКОВ	2377	28567	14463	дка	28,567			27,378
1.20	УЛ. БИЗНЕС ПАРК СОФИЯ	395	3322	1718	дка	3,322			3,124
1.21	УЛ. БОЖАН АНГЕЛОВ	602	5292	2707	дка	5,292			4,991
1.22	УЛ. ИНЖ. ГЕОРГИ БЕЛОВ от бл.354 по маршрут. на авт. № 4 до ул. Стадион	1726	17117	8000	дка	17,117			16,254
1.23	УЛ. ИНЖ.ГЕОРГИ БЕЛОВ от ул.Стадиона до Самокавско шосе	350	3629	2373	дка	3,629			3,454
1.24	обръщателно колело на авт.линии 305 до "Пенфилд"	274	2880	1157	дка	2,880			2,743
1.25	УЛ. РУМЕН ЦАНЕВ от ул. Ф. Аврамов до ул.инж.Георги Белов	287	1885	2138	дка	1,885			1,741
1.26	УЛ. ДИМИТЪР МОЛЛОВ от лок. пл.на бул. Царигр. шосе до МБАЛ Св. Анна	306	2770	983	дка	2,770			2,617
1.27	обръщателно колело на тролейбусна линия №8 до болница МБАЛ"Св. Анна	50	20		дка	0,020			1,000
1.28	УЛ. ЙЕРУСАЛИМ	959	12820	7035	дка	12,820			12,340
1.29	УЛ. ПАВЕЛ КРАСОВ	632	5381	3992	дка	5,381			5,065
1.30	улица без име зад хипермаркет ХИТ и Търговски комплекс Принцес	203	1649	1859	дка	1,649			1,446
1.31	улица без име между стария и новия бул. Ал.Малинов зад Търговски комплекс Принцес	150	1089	644	дка	1,089			0,939
1.32	УЛ. СТАДИОН по маршрут. На авт. №4 от ул. Инж. Г.Белов до ул. Самоковско шосе	1170	8547	2085	дка	8,547			7,962
1.33	УЛ. ПРОФ. АЛЕКСАНДЪР ТЕОДОРОВ-БАЛАН	517	5233	2987	дка	5,233			4,974
1.34	УЛ. САМАРА	608	8638	3040	дка	8,638			8,030
1.35	УЛ. САМОКОВСКО ШОСЕ	3777	27067	13237	дка	27,067			23,290
1.36	Продължение на ул. Самоковско шосе под бул. Цариградско шосе, посока бул. Копенхаген	130	2730	780	дка	2,730			2,600
1.37	УЛ. СВЕТО ПРЕОБРАЖЕНИЕ	968	14150	7036	дка	14,150			13,182
1.38	УЛ. Св. КИПРИЯН - от ул. Проф. А.Т.Балан до бул. Ал. Малинов	410	4078	2436	дка	4,078			3,668
1.39	улица без име обръщателно колело на авт. линия 306 -жк.Младост2	160	1086	322	дка	1,086			0,920
1.40	обръщателно колело на авт. 413 - магазин ТЕХНОПОЛИС	65	30		дка	0,030			1,950
1.41	ОКОЛОВЪРЪСТЕН ПЪТ - локално платно покрай кино Арена до ул. Бънтеспарк	221	1706	911	дка	1,706			1,485
1.42	УЛ.ФИЛИП АВРАМОВ	1958	32376	16607	дка	32,376			30,418
1.43	УЛ. ПРОФ. ЦВЕТАН ЛАЗАРОВ южно платно кв. Полигона от бул. Асен Йорданов до бул. Хр. Колумб	1426	15897	4423	дка	15,897			14,471
1.44	ул. „Проф. Александър Танев“ от ул. Ф. Аврамов до Околовр. път	1661	9400	3708	дка	9,400			7,739
1.45	улица без име -обръщателно колело на авт.76.213 и 214	85	1701		дка	1,701			1,616

1.46	БУЛ. АСЕН ЙОРДАНОВ от пл. На Авиацията /Винарово колело/ до бул. Проф. Цветан Лазаров, по оста	1326	12456	3456	дка	12,456			11,130	
1.47	БУЛ. ХРИСТОФОР КОЛУМБ от бул. Проф. Цветан Лазаров до бул. Цариградско шосе	610	11296	2357	дка	11,296			10,686	
1.48	ул. ОБИКОННА - АВ. № 4 от ул. Д. Дичев до ул. Св. Преображение	602	6898	3278	дка	6,898			6,296	
1.49	ул. Цветна градина от ул Самоковско шосе до ул. Долците	507	2535		дка	2,535			2,028	
1.50	улица без име между бул. А. Лялчев и ул. Св. Киприан зад Хусварна	167	2789	396	дка	2,789			2,622	
1.51	улица без име свързваща бул. Цариградско шосе с ул. Самоковско шосе до бензинозастаията	160	1252	709	дка	1,252			1,092	
	ВСИЧКО:									
	II. Улицы с обществена значимост:									
	Младост 1									
II. 1	ул. Чудна градина"улицата северозточно от бл.32 до ул. Митрополит Серафим Сливенски, 17 ОДЗ Младост 1	344	2696	1447	дка	2,696			2,352	
II. 2	ул пред бл.40 към ОДЗ 26	74	278	208	дка	0,278			0,204	
II. 3	УЛ. Д-Р СТОЯН ЧОМАКОВ	536	5433	1429	дка	5,433			4,897	
II. 4	УЛ. ДИМИТЪР МОЛЛОВ от МБАЛ Св. Анна до бл.30А	736	8775	1189	дка	8,775			8,039	
II. 5	УЛ. ДИМИТЪР ДОСПЕВСКИ	825	8292	4996	дка	8,292			7,467	
II. 6	УЛ. МЕТОДИ АНДОНОВ	334	2359	480	дка	2,359			2,025	
II. 7	УЛ. МИТРОПОЛИТ СЕРАФИМ СЛИВЕНСКИ	711	4003	2899	дка	4,003			3,292	
II. 8	УЛ. НИКОЛА ГЕНАДИЕВ	621	7232	1940	дка	7,232			6,611	
II. 9	улица без име около онкодиспансера Младост 1	436	3727	697	дка	3,727			3,291	
II. 10	улица без име около 118 СОУ	467	2524	170	дка	2,524			2,057	
II. 11	улица без име пред 71 ОДЗ и пред бл.22 Младост 1	450	2250	140	дка	2,250			1,800	
II. 12	улица без име югозападно от бл. 129 пред 117 ОДЗ и Техникум по електронни системи	121	1015	440	дка	1,015			0,894	
II. 13	улица без име от бл.70 до бл.76 пред 9 ОДЗ	216	1807	224	дка	1,807			1,591	
II. 14	улица без име пред бл.40 и 26 ОДЗ	85	1760	245	дка	1,760			1,675	
II. 15	улицата пред бл.14,15,16,17 и 11 ОДЗ Младост 1	313	3418	1061	дка	3,418			3,105	
II. 16	улицата пред бл.67 и 189 ОДЗ Младост 1	203	2254	544	дка	2,254			2,051	
II. 17	улицата без име покрай бл. 65 и бл.62,63 и 189 ОДЗ Младост 1	285	3283		дка	3,283			2,998	
II. 18	улица без име южно от бл. 58, 59, 60, 61	319	1693	1634	дка	1,693			1,374	
II. 19	улица без име източно от бл. 79, 79Б	219	2746		дка	2,746			2,527	
	Младост 1А									
II. 20	УЛ. АНА АХМАТОВА	641	4990	4726	дка	4,990			4,349	
II. 21	УЛ. Д-Р СОФИЯ АВРАМОВА	540	4657	3272	дка	4,657			4,117	
II. 22	УЛ. КРЪСТЪО РАКОВСКИ	478	3494	3102	дка	3,494			3,016	
II. 23	УЛ. РЕСЕН	313	2425	3353	дка	2,425			2,112	
	Младост 2									
II. 24	УЛ. ВАСИЛ КАРАГЪЗОВ	566	6253	835	дка	6,253			5,687	
II. 25	АЛЕЯ ФЛОЙД БЛЯК от бул. Ал. Малинов до Амер.колеж	340	3224	1183	дка	3,224			2,884	

314

II. 26	УЛ. СВ. КИПРИЯН ОТ УЛ.В.КАРАГЪЗОВ ДО УЛ. ПРОФ. А.Т.БАЛАН	636	5083	2563	дка	5,083		4,447
II. 27	УЛ. ПРОФ. Д-Р ВАСИЛ ЗЛАТАРСКИ	861	7468	4507	дка	7,468		6,607
II. 28	УЛ. 182 В.З. АМЕРИКАНСКИ КОЛЕЖ	894	4739		дка	4,739		3,845
II. 29	УЛ. СВ. КИПРИЯН ОТ КОЛЕЛОТО НА АВГ. 306 ДО БУЛ. АД.МАЛИНОВ	770	6969	789	дка	6,969		6,199
II. 30	УЛ. СВ. КИПРИЯН ОТ УЛ. ВАСИЛ КАРАГЪЗОВ ДО УЛ. ПРОФ. А.Т.БАЛАН	636	5083	2563	дка	5,083		4,447
II. 31	УЛИЦА БЕЗ ИМЕ МЕЖДУ БУЛ. А.ЛЯПЧЕВ И УЛ. Св. КИПРИЯН ПРЕД ХУСКВАРНА	167	2789	396	дка	2,789		2,622
II. 32	УЛИЦАТА БЕЗ ИМЕ ЗАПАДНО ОТ БЛ. 260,224,225 И БЛ.227 МЛАДОСТ 2	398	2599	920	дка	2,599		2,201
	УЛИЦА БЕЗ ИМЕ ОТ УЛ. Св. КИПРИЯН ПОКРАЙ БЛ. 232 И БЛ. 231, 235 /19 ОДЗ/	453	3928	1415	дка	3,928		3,475
	УЛИЦА БЕЗ ИМЕ И ПАРКИНГ ОТ БЛ. 218, ЗАД БЛ. 239 И БЛ. 238 ПРЕД 98 ОДЗ	387	3099	301	дка	3,099		2,712
	МЛАДОСТ 3							
II. 33	УЛ. Д-Р НИКОЛАЙ НИКОЛАЕВ	460	3799	2828	дка	3,799		3,339
II. 34	УЛ. АЛЕКСАНДЪР ПАСКАЛЕВ	874	6943	5282	дка	6,943		6,069
II. 35	УЛ. БЪДНИНА	1512	10251	5031	дка	10,251		8,739
II. 36	УЛ. РУМЕН ЦАНЕВ ОТ УЛ.Ф. АВРАМОВ ДО УЛ.Д-Р АТ.МОСКОВ	474	3901	2589	дка	3,901		3,427
II. 37	УЛ. ГЕН. РАДКО ДИМИТРИЕВ	730	6000	3034	дка	6,000		5,270
II. 38	УЛИЦАТА ПРЕД ВОЕННО СЕРЖАНДСКО УЧИЛИЩЕ И ДЕТСКА ГРАДИНА МЛАДОСТ	201	3966	1113	дка	3,966		3,765
II. 39	3/Осмо военно окръжен/	250	2500	0	дка	2,500		2,250
II. 40	УЛ. ЖЕЧКО ГЮМЮШЕВ	471	4035	3009	дка	4,035		3,564
II. 41	УЛ. ПОЛК. ВЛАДИМИР СЕРАФИМОВ	346	3096	1585	дка	3,096		2,750
II. 42	УЛИЦА БЕЗ ИМЕ ОТ УЛ. СВЕТО ПРЕОБРАЖЕНИЕ ДО БЛ. 349	281	2855	1077	дка	2,855		2,574
II. 43	УЛИЦА БЕЗ ИМЕ МЕЖДУ БЛ. 364 И БЛ.361	242	2294	1561	дка	2,294		2,052
II. 44	УЛИЦАТА ОТ БЛ.307 ДО БЛ.316 И 70 ОДЗ МЛАДОСТ 3	179	2292	661	дка	2,292		2,113
II. 45	УЛИЦА БЕЗ ИМЕ МЕЖДУ БЛ. 364 И БЛ. 375	119	641	357	дка	0,641		0,522
	УЛИЦА БЕЗ ИМЕ ЗАПАДНО ОТ БЛ. 374							
	МЛАДОСТ 4							
II. 46	УЛ. МИХАИЛ ТЕНЕВ	470	4009	1430	дка	4,009		3,539
II. 47	УЛИЦА БЕЗ ИМЕ ОТ БЛ. 453, ПОКРАЙ БЛ. 477, 462 И 465	448	3671	1465	дка	3,671		3,223
II. 48	УЛ. НОВ ДЕН	441	3992	2205	дка	3,992		3,551
II. 49	УЛИЦАТА ОТ БЛ.456 ПОКРАЙ БЛ.451 И БЛ.441 ДО УЛ. САМАРА/ 76 ОДЗ/	374	2767	1329	дка	2,767		2,393
II. 50	УЛИЦА БЕЗ ИМЕ СБЕШУ БЛ. 436 ПРЕЗ УЛ. БЪДНИНА И 188 ОДЗ	82	1061	88		1,061		0,979
	Кв. Горубяне							
II. 51	УЛ. ВИГОША	959	7484	3999	дка	7,484		6,525
II. 52	УЛ. ГЕОРГИ ЗОЕВ ОТ УЛ. САМОХ ШОСЕ ДО УЛ.ИСКЪР	300	1744	651	дка	1,744		1,444
II. 53	УЛ. ХАН АСПАРУХ	382	2696	1359	дка	2,696		2,314
	Кв. Полигона							
II. 54	УЛИЦА БЕЗ ИМЕ ОТ БУЛ. ПРОФ. Цв. ЛАЗАРОВ ПОКРАЙ МЛЕЧНА БОРСА ДО СПОРТНО	280	2693	0	дка	2,693		2,413
II. 55	УЧИЛИЩЕ Ген. Вл. Стойчев	458	3365	2102	дка	3,365		2,907
II. 56	УЛ. ПРОФ. ПЕТЪР МУТАФЧИЕВ	458	4837	1387	дка	4,837		4,379
	ВСИЧКО:							
	III. Вътрешно - квартални улици:							
	жк. Младост 1							
III.1	УЛИЦА БЕЗ ИМЕ СЕВЕРНО ОТ БЛ. 57, 58, 59, 60 И 61	319	1815	1636	дка	1,815		1,496
III.2	УЛИЦА БЕЗ ИМЕ С ПАРКИНГ МЕЖДУ БЛ. 71 И БЛ. 71А	241	1996	341	дка	1,996		1,755
III.3	УЛИЦА БЕЗ ИМЕ СЕВЕРЗАПАДНО ОТ БЛ. 67	203	2254	544	дка	2,254		2,051

6/10


III.4	улица без име северозападно от бл. 52	166	1227	287	дка	1,227	1,061
III.5	улица без име северозападно от бл. 2	116	968	538	дка	0,968	0,852
III.8	улица без име северозападно от бл. 18	154	977	941	дка	0,977	0,823
III.9	ж.к. Младост 1А	138	1181	832	дка	1,181	1,043
III.10	улица без име между бл. 525 и бл. 526	98	1210	390	дка	1,210	1,112
III.11	улица без име между бл. 504 и 507	178	1671	1529	дка	1,671	1,493
III.11	улица без име бл. 525 и бл. 528						
III.12	ж.к. Младост 2	444	3215	1102	дка	3,215	2,771
III.12	улица без име на юг от бл. 212 до бул. Александър Машинов						
III.13	улица без име покрай бл. 211, 210, 216, 208А, 215 и бл. 214	463	2377	393	дка	2,377	1,914
III.15	улица без име между бл. 235 и бл. 236	65	242	225	дка	0,242	0,177
III.17	улица без име пред бл. 208, пред магазин Храме комерс	277	2489	1821	дка	2,489	2,212
III.17	ж.к. Младост 4						
III.18	улица без име между бл. 446, 456, 449, 455 и бл. 445, 450, 454	343	3072	1046	дка	3,072	2,729
III.19	улица без име между бл. 444, 451, 453 и бл. 443	373	2479	1609	дка	2,479	2,106
III.20	улица без име между бл. 449 и бл. 457	125	638	330	дка	0,638	0,513
III.21	ул. Васил Радославов от бл. №473-475-480	410	3280		дка	3,280	2,870
III.22	улица без име от бл. 456 покрай бл. 451 и бл. 441	374	2767	1329	дка	2,767	2,393
III.23	улицата срещу бл. 436 пред входа на 64 ДКЦ Младост 4	82	1061	88	дка	1,061	0,979
III.24	УЛ. 412	482	2631	1337	дка	2,631	2,149
III.25	УЛ. 413	451	3019	1430	дка	3,019	2,568
III.26	УЛ. ПЕТЪР ДЖИДРОВ	332	1959	1932	дка	1,959	1,627
III.27	ж.к. Младост 3	77	688		дка	0,688	0,611
III.27	улица без име пред Общината						
III.28	улица без име от бул. Ал. Машинов покрай бл. 309, бл. 308, бл. 317 до бл. 321	544	4469	2219	дка	4,469	3,925
III.29	улица без име пред бл. 321	254	2169	544	дка	2,169	1,915
III.30	улица без име между бл. 316 и бл. 307	242	2294	1561	дка	2,294	2,052
III.31	улица без име от бл. 350 покрай бл. 349 бл. 352	359	2875	2147	дка	2,875	2,516
III.32	улица без име между бл. 336 и бл. 341	242	1501	1041	дка	1,501	1,259
III.33	улица без име и пред бл. 310 и бл. 313/зад Болница „Св. Пантелеймон“	548	4085	138	дка	4,085	3,537
III.34	ж.к. Горубляне						
III.34	ул. Васил Пешев	689	3632	1959	дка	3,632	2,943
III.35	ул. Петър Дипларов	810	5310	3820	дка	5,310	4,500
III.36	ул. Дегелина	450	2467	1552	дка	2,467	2,017
III.37	ул. Освобождение	310	1759		дка	1,759	1,449
III.38	ул. Искър	1176	7556	4646	дка	7,556	6,380
III.39	ул. Люляк	505	2928	909	дка	2,928	2,423
III.40	ул. Манол Велев	172	1024	571	дка	1,024	0,852
III.41	УЛ. ДЕЯН ПОПОВ	380	2068	1989	дка	2,068	1,688
III.42	ул. Младен Карадашев	361	1760	1199	дка	1,760	1,399
III.43	ул. Музейна	293	1402	820	дка	1,402	1,109
III.44	ул. 5-ти ноември	502	3357	547	дка	3,357	2,855
III.45	ул. Пионерска	556	2625	2117	дка	2,625	2,069

[Handwritten signatures and marks]


III.46	ул. 3-ти май	429	2856	1033	дка	2,856	2,427
III.47	ул. АБАГАР	750	5600	0	дка	5,600	4,850
III.48	УЛ. БОРИС РАНГЕЛОВ	647	3237	3005	дка	3,237	2,590
III.49	УЛ. ЦВЕТНА ГРАДИНА от ул. Самоковско шосе до ул. Виднището	400	1839	1458	дка	1,839	1,439
III.50	кв. Полгона	311	2021		дка	2,021	1,710
III.51	улица без име продължение на ул. Проф. Петър Мутафчиев	390	3007	1643	дка	3,007	2,617
III.52	улица без име около бл. 1, 2 и 3	252	2825	1580	дка	2,825	2,573
III.53	улица без име от бл. 7, 8, 9, 10, 11	425	3030	1042	дка	3,030	2,605
III.54	ул. Боян Дамянов	417	2807	0	дка	2,807	2,390
III.55	ул. Магнаурска школа - промишлена зона 7-ми км	470	3609	1418	дка	3,609	3,139
	ул. "Ген. Й. Венедиков"						
	ВСИЧКО:						

IV. Улици, в които не е възможно да влиза и маневрира снегопочистваща техника, поради тесен участък на улицното платно или липса на изградена инженерна инфраструктура:


IV.1	II. Улици с обществена значимост:	340	2720	0	дка	2,720	2,380
IV.2	улица без име и паркинг пред бл. 73 и 74	191	2769		дка	2,769	2,578
IV.3	улица без име паркинг пред бл. 461	353	2767	1329	дка	2,767	2,414
IV.4	улица без име от бл. 451 и 441 до ул. Самара						
IV.5	III. Вътрешно - квартални улици:	149	727	373	дка	0,727	0,578
IV.6	УЛ. ВЛАДИМИР ПАШОВ	135	943		дка	0,943	0,808
IV.7	УЛ. ГРИГОРИЙ ГОРБАТЕНКО	332	1284		дка	1,284	0,952
IV.8	УЛ. 183/В.З. МАЛИНОВА ДОЛИНА/	482	2204		дка	2,204	1,722
IV.9	УЛ. 184/В.З. МАЛИНОВА ДОЛИНА/	535	3377		дка	3,377	2,842
IV.10	УЛ. 185/В.З. МАЛИНОВА ДОЛИНА/	97	311		дка	0,311	0,214
IV.11	УЛ. 188/В.З. МАЛИНОВА ДОЛИНА/	330	1320	0	дка	1,320	0,990
IV.12	УЛ. 189/В.З. МАЛИНОВА ДОЛИНА/	480	1213	307	дка	1,213	0,733
IV.13	УЛ. 190/В.З. МАЛИНОВА ДОЛИНА/	123	495		дка	0,495	0,372
IV.14	УЛ. 191/В.З. МАЛИНОВА ДОЛИНА/	101	511		дка	0,511	0,410
IV.15	УЛ. 192/В.З. МАЛИНОВА ДОЛИНА/	148	426		дка	0,426	0,278
IV.16	УЛ. Баниска река, бивша 193./МАЛИНОВА ДОЛИНА/	226	1161	662	дка	1,161	0,935
IV.17	УЛ. ПОРУЧИК МОРОЗ	161	901	534	дка	0,901	0,740
IV.18	УЛ. ПРОГЛЕДЕЦ	369	1686	394	дка	1,686	1,317
IV.19	УЛ. ПРОЛЕТ	447	1938	1311	дка	1,938	1,491
IV.20	УЛ. РОСА	229	1252	442	дка	1,252	1,023
IV.21	УЛ. СЕЛИЩЕТО	351	1914	98	дка	1,914	1,563
IV.22	УЛ. СЪРНЕНА ГОРА	272	1322	849	дка	1,322	1,050
IV.23	УЛ. ЦАРИЦА						
IV.24	жк. Младост I	216	1807	224	дка	1,807	1,591
IV.25	улица без име от бл. 70 до бл. 76	79	414	302	дка	0,414	0,335
IV.26	улица без име между бл. 124 и бл. 125, 126, 127	225	1806	363	дка	1,806	1,581
IV.27	улица без име от бл. 19 и бл. до бл. 22	467	2524	170	дка	2,524	2,057
IV.28	улица без име около 118 СОУ	313	3418	1061	дка	3,418	3,105
IV.28	улица без име северно от бл. 14, 15, 16 и бл. 17						



IV.29	улица без име между бл. 11 и бл. 8	284	2865	1072	дка	2,865	2,581
IV.30	улица без име от бл. 52 край и бл. 46, 47	283	1919	1038	дка	1,919	1,636
IV.31	улица без име зад битовия комбинат	127	744	123	дка	0,744	0,617
IV.32	улица без име между бл. 29А и бл. 29	156	1355	510	дка	1,355	1,199
IV.33	улица без име между бл. 29А и бл. 30, 30А	190	1272	761	дка	1,272	1,082
IV.34	улица без име между бл. 30 и бл. 121, 122, 123	132	923	53	дка	0,923	0,791
IV.35	улица без име между бл. 121 и бл. 122	49	328	136	дка	0,328	0,279
IV.36	улица без име между бл. 122 и бл. 123	50	328	136	дка	0,328	0,278
IV.37	улица без име югозападно от бл. 123	48	381		дка	0,381	0,333
IV.38	улица без име между бл. 121, 122, 123 и бл. 124	100	371	114	дка	0,371	0,271
IV.39	улица без име югозападно от бл. 124	85	917	266	дка	0,917	0,832
IV.40	улица без име между бл. 125 и бл. 126	42	310	112	дка	0,310	0,268
IV.41	улица без име между бл. 126 и бл. 127	71	289	100	дка	0,289	0,218
IV.42	улица без име северозточно от бл. 128 и бл. 129	105	579	239	дка	0,579	0,474
IV.43	улица без име име между бл. 144, 145 и др.	220	1760		дка	1,760	1,540
IV.44	улица без име югозападно от бл. 129	121	1015	440			
IV.45	улица без име бл. 27	126	1158	513	дка	1,158	1,032
IV.46	улица без име паркинг пред бл. 23	93	751	261	дка	0,751	0,658
IV.47	улица без име северозточно от бл. 20	144	1332	238	дка	1,332	1,188
IV.48	улица без име югозападно от бл. 26	209	2466	930	дка	2,466	2,257
IV.49	улица без име започва от бл. 27 югозападно от супермаркет "Фамелия"	117	1296	313	дка	1,296	1,179
IV.50	улица без име югозападно от бл. 28	166	1169		дка	1,169	1,003
IV.51	улица без име паркинг пред бл. 25 и бл. 26	336	4427	310	дка	4,427	4,091
IV.52	улица без име паркинг между бл. 18 и бл. 19	45	514		дка	0,514	0,469
IV.53	улица без име югозападно от бл. 17 и бл. 17А	222	1367		дка	1,367	1,145
IV.54	улица без име северно от бл. 13А	147	677		дка	0,677	0,530
IV.55	улица без име между бл. 12А, 14А и бл. 15А	244	1406	232	дка	1,406	1,162
IV.56	улица без име югоизточно от бл. 11	64	384	182	дка	0,384	0,320
IV.57	улица без име паркинг до бл. 1, 1Г, 1В, 1Д	217	1922	188	дка	1,922	1,705
IV.58	улица без име северно от бл. 3, 4, 5	334	2123	1499	дка	2,123	1,789
IV.59	улица без име южно от бл. 10 край и бл. 1А	382	3162	128	дка	3,162	2,780
IV.60	улица без име паркинг пред бл. 40	85	1760	245	дка	1,760	1,675
IV.61	улица без име паркинг северозападно от бл. 34	52	535	278	дка	0,535	0,483
IV.62	улица без име паркинг между бл. 34 и бл. 35	69	1020		дка	1,020	0,951
IV.63	улица без име между бл. 42 и бл. 31	71	695	280	дка	0,695	0,624
IV.64	улица без име паркинг северозточно от бл. 43	149	997	272	дка	0,997	0,848
IV.65	улица без име паркинг до бл. 49	74	278	208	дка	0,278	0,204
IV.66	улица без име тулик до бл. 52	53	291		дка	0,291	0,238
IV.67	улица без име паркинг между бл. 55 и бл. 56	79	862		дка	0,862	0,783
IV.68	улица без име и паркинг пред магазин Европа до бл. 44	222	1895	182	дка	1,895	1,673
IV.69	улица без име покрай бл. 74 и бл. 75	166	985	405	дка	0,985	0,819
IV.70	улица без име северозападно от бл. 72	290	2130	643	дка	2,130	1,840
IV.71	улица без име западно от бл. 70	310	3049	1111	дка	3,049	2,739
IV.72	улица без име северозападно от бл. 69	117	825	433	дка	0,825	0,708
IV.73	улица без име югоизточно от бл. 69	188	1161		дка	1,161	0,973



IV.74	улица без име северозападно от бл. 78 и бл. 79	160	1374	487	дка	1,374	1,214
IV.75	улица без име северозападно от бл. 79А	157	1349	59	дка	1,349	1,192
IV.76	улица без име югоизточно от бл. 74	70	537	380	дка	0,537	0,467
IV.77	улица без име северозападно от читалище Младост	114	1334	194	дка	1,334	1,220
IV.79	улица без име южно от бл. 68	217	11326	299	дка	11,326	11,109
IV.80	ж.к. Младост 1А	198	1193		дка	1,193	0,995
IV.81	улица без име зад бл. 501	110	1399	473	дка	1,399	1,289
IV.82	улица без име паркинг пред бл. 508	121	663	170	дка	0,663	0,542
IV.83	улица без име паркинг пред бл. 527	43	162	203	дка	0,162	0,119
IV.84	улица без име между бл. 525	94	916	597	дка	0,916	0,822
IV.85	улица без име северозападно от бл. 525 и бл. 528	154	1454	747	дка	1,454	1,300
IV.86	улица без име между бл. 521 и бл. 522	145	1277	944	дка	1,277	1,132
IV.87	улица без име обръщало на кръстовището на ул. Кръстьо Раковски и ул. Ресен	63	328	438	дка	0,328	0,265
IV.88	ж.к. Младост 2						
IV.89	улица без име западно от бл. 260, 224, 225 и бл. 227	398	2599	920	дка	2,599	2,201
IV.90	улица без име към манастира в Младост 2	228	717		дка	0,717	0,489
IV.91	улица без име тулик до бл. 244	65	323		дка	0,323	0,258
IV.92	улица без име югоизточно от бл. 236 и бл. 237	271	2032	332	дка	2,032	1,761
IV.93	улица без име паркинг пред бл. 241	187	1421	668	дка	1,421	1,234
IV.94	улица без име тулик до бл. 241	55	169		дка	0,169	0,114
IV.95	улица без име между бл. 217 и бл. 238	223	1751	189	дка	1,751	1,528
IV.96	улица без име между бл. 260 и бл. 224	119	695		дка	0,695	0,576
IV.97	улица без име северозападно от бл. 226	172	1087	290	дка	1,087	0,915
IV.98	улица без име северно от бл. 227 и бл. 228	117	1002	526	дка	1,002	0,885
IV.99	улица без име северно от бл. 228 и бл. 229	71	479		дка	0,479	0,408
IV.100	улица без име бл. 209А	136	1144	206	дка	1,144	1,008
IV.101	улица без име между бл. 206 и бл. 207 и покрай бл. 250 и бл. 209	277	2489	1822	дка	2,489	2,212
IV.102	улица без име паркинг зад бл. 211	110	920	251	дка	0,920	0,810
IV.103	улица без име паркинг пред бл. 203	72	287		дка	0,287	0,215
IV.104	улица без име между бл. 205А и бл. 207	83	606		дка	0,606	0,523
IV.105	улица без име от бул. Александър Малинов към БИЛЛА	85	680		дка	0,680	0,595
IV.106	улица без име от ул. Филип Аврамов покрай магазин КАУФЛАНД до магазин ДЕНИЦА	329	4669	1573	дка	4,669	4,340
IV.107	ж.к. Младост 4						
IV.108	улица без име покрай бл. 470 и бл. 468	201	1321	1056	дка	1,321	1,120
IV.109	улица без име между бл. 462 и бл. 440	247	2130		дка	2,130	1,883
IV.110	улица без име източно от бл. 476	187	1268	480	дка	1,268	1,081
IV.111	улица без име пред бл. 444	118	1650	659	дка	1,650	1,532
IV.112	улица без име пред бл. 442	116	1880	446	дка	1,880	1,764
IV.113	улица без име пред бл. 440	47	875	103	дка	0,875	0,828
IV.114	улица без име пред бл. 470	50	837		дка	0,837	0,787
IV.115	улица без име пред бл. 401	113	1523		дка	1,523	1,410
IV.116	улица без име отбавка от алея Флойд Бляк към ВИПОНД на МВР	114	360		дка	0,360	0,246


IV.117	Улица без име отбивка от бул. Ал. Малинов към института по криминология	183	1188	225	дка	1,188			1,005
IV.118	Улица без име западно от бл. 601 и бл. 602	330	2074		дка	2,074			1,744
IV.119	Улица без име източно от бл. 601 и бл. 602	320	1302		дка	1,302			0,982
IV.120	Улица без име успоредна на Околовръстно шосе, свързва двете разклонения на бул. Ал. Малинов бл. и бл.	122	819		дка	0,819			0,697
IV.121	Улица без име в Бизнес-парк София	1523	9068	300	дка	9,068			7,545
IV.122	Улица без име паркинг северно от бл. 476	66	661		дка	0,661			0,595
IV.123	Улица без име паркинг източно от бл. 474	93	584	431	дка	0,584			0,491
IV.124	Улица без име от бл. 474 покрай и бл. 479	235	1663	289	дка	1,663			1,428
IV.125	Улица без име паркинг между бл. 470 и бл. 470А	96	1508		дка	1,508			1,412
IV.126	Улица без име паркинг южно от бл. 468	129	867		дка	0,867			0,738
IV.127	Улица без име паркинг северно от бл. 468	105	1035		дка	1,035			0,930
IV.128	Улица без име паркинг пред бл. 466	75	762		дка	0,762			0,687
IV.129	Улица без име паркинг пред бл. 467	107	1171		дка	1,171			1,064
IV.130	Улица без име паркинг пред бл. 469	129	1006		дка	1,006			0,877
IV.131	Улица без име паркинг между бл. 426 и бл. 436	81	2080		дка	2,080			1,999
IV.132	Улица без име паркинг срещу бл. 436 през ул. Бъднина	82	1061	88	дка	1,061			0,979
IV.133	Улица без име паркинг между бл. 430 и бл. 432	211	1890		дка	1,890			1,679
IV.134	Улица без име от ул. Димо Дичев до бл. 370	1359	11618	3543	дка	11,618			10,259
IV.135	ж.к. Младост 3								
IV.136	Улица без име паркинг между бл. 323 и бл. 323А	231	2420	719	дка	2,420			2,189
IV.137	Улица без име паркинг пред бл. 332	80	902	142	дка	0,902			0,822
IV.138	Улица без име паркинг пред бл. 333	77	820		дка	0,820			0,743
IV.139	Улица без име паркинг пред бл. 334	80	801		дка	0,801			0,721
IV.140	Улица без име паркинг пред бл. 335	113	1453		дка	1,453			1,340
IV.141	Улица без име паркинг пред бл. 336	118	1281	226	дка	1,281			1,163
IV.142	Улица без име паркинг пред бл. 341	125	1601		дка	1,601			1,476
IV.143	Улица без име паркинг до бл. 330 и бл. 330А	81	611		дка	0,611			0,530
IV.144	Улица без име паркинг пред бл. 414	181	1433	481	дка	1,433			1,252
IV.145	Улица без име паркинг пред бл. 413	100	1108		дка	1,108			1,008
IV.146	Улица без име паркинг пред бл. 351Б	178	787		дка	0,787			0,609
IV.147	Улица без име северно от бл. 353	232	1290	231	дка	1,290			1,058
IV.148	Улица без име паркинг пред бл. 344	99	1140		дка	1,140			1,041
IV.149	Улица без име паркинг пред бл. 345	106	1181		дка	1,181			1,075
IV.150	Улица без име паркинг пред бл. 347	96	1012		дка	1,012			0,916
IV.151	Улица без име паркинг пред бл. 349	103	1067		дка	1,067			0,964
IV.152	Улица без име паркинг пред бл. 354 и бл. 358	228	993	1411	дка	0,993			0,765
IV.153	Улица без име и паркинг между бл. 356 и бл. 358	310	2313	1047	дка	2,313			2,003
IV.154	Улица без име южно от бл. 355 и бл. 359	274	1826	783	дка	1,826			1,552
IV.155	Улица без име паркинг пред бл. 369	74	589	324	дка	0,589			0,515
IV.156	Улица без име паркинг пред бл. 365	68	419	258	дка	0,419			0,351
IV.157	Улица без име паркинг пред бл. 368	113	1183		дка	1,183			1,070
IV.158	Улица без име и паркинг между бл. 366 и бл. 367	311	3154		дка	3,154			2,843
IV.159	Улица без име паркинг пред бл. 377	139	776	42	дка	0,776			0,637


IV.160	улица без име между бл. 364 и бл. 375	179	2292	661	дка	2,292	2,113
IV.161	улица без име западно от бл. 374	119	641	357	дка	0,641	0,522
IV.162	улица без име свързваща бул. Ал. Малинов с ул. Филип Аврамов до бл. 303	122	819		дка	0,819	0,697
IV.163	улица без име паркинг пред бл. 314, бл. 319 и и бл. 320	252	2601	296	дка	2,601	2,349
IV.164	улица без име и паркинг пред бл. 318	326	2158	102	дка	2,158	1,832
IV.165	улица без име паркинг пред бл. 309	64	595		дка	0,595	0,531
IV.166	улица без име паркинг пред бл. 308	45	292		дка	0,292	0,247
IV.167	улица без име пред бл. 307	234	950	348	дка	0,950	0,716
IV.168	улица без име паркинг пред бл. 303 и бл. 305	197	2895	529	дка	2,895	2,698
IV.169	кв. Горубляне					0,000	
IV.170	улица без име северно от бл. 1 до бл. 41	703	4935		дка	4,935	4,232
IV.171	улица без име северно от ул. Околовръстно шосе към паркинг на следителска фирма - между жк Младост 4 и кв. Горубляне	500	4261		дка	4,261	3,761
IV.172	улица без име първа пресечка в ляво на ул. Абагар от Самоковско шосе	381	1816		дка	1,816	1,435
IV.173	улица без име първа пресечка в ляво на ул. инж. Георги Белов в посока Самоковско шосе	164	890		дка	0,890	0,726
IV.174	улица без име северно от промишлена сграда до бл. 38	158	847		дка	0,847	0,689
IV.175	улица без име южно от бл. 43, 44, 45	390	1962		дка	1,962	1,572
IV.176	улица без име северно от бл. 6, 7, 22, 19, 21, 28, 30, 35	323	884		дка	0,884	0,561
IV.177	кв. Полигона						
IV.178	улица без име паркинг пред бл. 4	87	571	455	дка	0,571	0,484
IV.179	улица без име паркинг пред бл. 5	154	867	368	дка	0,867	0,713
IV.180	улица без име паркинг пред бл. 6	108	770	338	дка	0,770	0,662
	ОБЩО ЗА РАЙОНА						

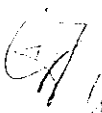




IV. Ръчно обработване на спирки, пасарелки, подходи към подземи и тротоари

№ по ред	IV.1 Спирки на масов градски транспорт	Броя	Дължина / метри	Ширина / метри	Чрез разпръскване на смеси			Ръчно почистване от сняг и стъргане на оттъпкан сняг и лед	
					дка	Ед.цена лв./дка	Стойност	дка	Ед.цена лв./дка
IV.1.1	бул. Цариградско шосе, посока център, Окръжна болница	1	40	1,50	0,060		0,060		
IV.1.2	бул. Цариградско шосе, посока Пловдив, Окръжна болница	1	40	1,50	0,060		0,060		
IV.1.3	бул. Цариградско шосе, посока Пловдив, Печатницата / 7-ми километър / авт.1,2,3,5,6,84,114,204,604/	1	40	1,50	0,060		0,060		
IV.1.4	бул. Цариградско шосе, посока център Държавна печатница 7-ми км	1	40	1,50	0,060		0,060		
IV.1.5	бул. Цариградско шосе, посока Пловдив, БАН - Атомен център/ авт. 1,2,3,5,6,114 /	1	20	1,50	0,030		0,030		
IV.1.6	бул. Цариградско шосе, посока център Атомен център	1	20	1,50	0,030		0,030		
IV.1.7	бул. Цариградско шосе, посока център спирка „THE MALL“	1	20	1,50	0,030		0,030		
IV.1.8	бул.Цариградско шосе, бензиностанция "ОМУ"/корабчето/ авт.5 и 6 /	1	20	1,50	0,030		0,030		
IV.1.9	бул. Цариградско шосе, "Горублянско ханче"/ авт. 5 и 6 /	1	20	1,50	0,030		0,030		
IV.1.10	бул. Цариградско шосе /локално платно/ сп. бл.30 / ТЪ 5 и 8, авт.84 /посока център/	1	20	1,50	0,030		0,030		
IV.1.11	бул. Цариградско шосе /локално платно/, сп.бл.30 / ТЪ 5 и 8, авт.84 /посока Пловдив/	1	20	1,50	0,030		0,030		
IV.1.12	бул. Цариградско шосе /локално платно/, МБАЛ "Св. Анна", посока " Младост 1" / ТЪ 5, авт. 84 /	1	20	1,50	0,030		0,030		
IV.1.13	бул. Цариградско шосе /локално платно/, МБАЛ "Св. Анна", посока център / ТЪ 5 и 8, авт. 84 /	1	20	1,50	0,030		0,030		
IV.1.14	бул.Цариградско шосе/локално платно посока център, срещу бл.1,Младост1/авт. 84/	1	20	1,50	0,030		0,030		
IV.1.15	бул. Цариградско шосе./локално платно/ Метро / авт. 1,2,3,5,6,114 /	1	20	1,50	0,030		0,030		
IV.1.16	бул. Цариградско шосе,локално платно/Интер експо център/	1	20	1,50	0,030		0,030		
IV.1.17	бул. Александър Малинов, ХМС, посока "Младост"/ авт.76,88,213,214,305, /	1	20	1,50	0,030		0,030		
IV.1.18	бул. Александър Малинов, бл. 43 , посока "Младост"/ авт.76,88,213,214,305, /	1	40	1,50	0,060		0,060		
IV.1.19	бул. Александър Малинов, ХМС, посока център/ авт.76,88,213,214,305, /	1	20	1,50	0,030		0,030		





IV.1.20	бул. Александър Малинов, бл. 43 , посока център / авт.76,88,213,214,305./	1	40	1,50	0,060			0,060	
IV.1.21	бул. Александър Малинов, бл.222/ авт.4,76,111,306,413 /	1	20	1,50	0,030			0,030	
IV.1.22	бул. Александър Малинов, бл.223 /авт.4,76,111,306,413 /	1	20	1,50	0,030			0,030	
IV.1.23	бул. Александър Малинов, бл.203 /авт.4,76,111,306,413 /	1	20	1,50	0,030			0,030	
IV.1.24	бул. Александър Малинов, бл.204/ авт.4,76,111,306,413 /	1	20	1,50	0,030			0,030	
IV.1.25	бул. Александър Малинов, бл.495/ авт.76,111/	1	20	1,50	0,030			0,030	
IV.1.26	бул. Александър Малинов, бл.601-602/ авт.76,111/	1	20	1,50	0,030			0,030	
IV.1.27	Улица без име между стария и новия участък на бул.Ал.Малинов/ зад магазин ХИТ/авт.111,76/	1	20	1,50	0,030			0,030	
IV.1.28	бул. Александър Малинов/ пиреус банк/бл.314	1	20	1,50	0,030			0,030	
IV.1.29	бул. Александър Малинов/бл. 310	1	20	1,50	0,030			0,030	
IV.1.30	бул. Александър Малинов/Метростанция Ал.Малинов/ авт.113,76,213,305,314,111/	1	40	1,50	0,060			0,060	
IV.1.31	бул. Александър Малинов, локал посока Околовръстен път, след тунела/срушу хотел Холидей инс/авт.111,314/	1	20	1,50	0,030			0,030	
IV.1.32	бул. Александър Малинов, локал посока център, до Бизнес парк/вх.2/авт.111,413/	1	20	1,50	0,030			0,030	
IV.1.33	бул. Александър Малинов, локал посока център, до метростанция Бизнес парк/авт.111,413/	1	20	1,50	0,030			0,030	
IV.1.34	бул. Александър Малинов, локал посока център,срещу търговски комплекс „Принцес“/авт.111,413/	1	20	1,50	0,030			0,030	
IV.1.35	ул.Андрей Сахаров, бл.45 /авт. 4,111,113,88/	1	20	1,50	0,030			0,030	
IV.1.36	ул.Андрей Сахаров, Метростанция 13 / авт.4,111,113,88 /	1	20	1,50	0,030			0,030	
IV.1.37	ул.Андрей Сахаров, магазин "Зора" /ГБ 5, авт.4,111,113,88 /	1	20	1,50	0,030			0,030	
IV.1.38	ул.Андрей Сахаров, бл. 66	1	20	1,50	0,030			0,030	
IV.1.39	ул.Андрей Сахаров, бл. 64	1	20	1,50	0,030			0,030	
IV.1.40	ул.Андрей Сахаров, бл. 70	1	20	1,50	0,030			0,030	
IV.1.41	ул.Андрей Сахаров, бл. 70 /пред резиденция Тера/	1	20	1,50	0,030			0,030	

IV.1.42	ул. Андрей Сахаров, бл. 72	1	20	1,50	0,030			0,030	
IV.1.43	ул. Андрей Сахаров, бл. 72/пред лийбийского посолства/	1	20	1,50	0,030			0,030	
IV.1.44	ул. Андрей Сахаров, бл.69-70 / ТБ 5, авт.111,113,88 /	1	20	1,50	0,030			0,030	
IV.1.45	ул. Андрей Сахаров, колелото / ТБ 5, авт.111,113,88 /	1	20	1,50	0,030			0,030	
IV.1.46	ул. Андрей Ляпчев, бл.56 / авт.,413 /	1	20	1,50	0,030			0,030	
IV.1.47	ул. Андрей Ляпчев, бл.68 / авт.,413 /	1	20	1,50	0,030			0,030	
IV.1.48	ул. Андрей Ляпчев, Перлите / авт.,413 /	1	20	1,50	0,030			0,030	
IV.1.49	ул. Андрей Ляпчев, преди моста/ авт.,413 /	1	20	1,50	0,030			0,030	
IV.1.50	ул. Андрей Ляпчев, Шел / авт.,413 /	1	20	1,50	0,030			0,030	
IV.1.51	ул. Димитър Моллов, ТБ 8, бл.131	1	20	1,50	0,030			0,030	
IV.1.52	ул. Димитър Моллов, ТБ 8 последна спирка Окръжна болница	2	20	1,50	0,060			0,060	
IV.1.53	бул. Йерусалим, бл.6 посока Младост / ТБ 5, авт. 306,3,5 /	1	20	1,50	0,030			0,030	
IV.1.54	бул. Йерусалим, бл.6 посока Център/ ТБ 5, авт. 306,3,5 /	1	20	1,50	0,030			0,030	
IV.1.55	бул. Йерусалим, бл.40 / ТБ 5, авт. 306,3,5/	1	20	1,50	0,030			0,030	
IV.1.56	бул. Йерусалим, бл.54 / ТБ 5, авт. 306,3,5/	1	20	1,50	0,030			0,030	
IV.1.57	бул. Йерусалим, бл.141 / ТБ 5, авт. 306,3,5 /	1	20	1,50	0,030			0,030	
IV.1.58	ул. Проф.Ал.Т.Балан, срещу бл.205 / авт.306 /	1	20	1,50	0,030			0,030	
IV.1.59	ул. Проф.Ал.Т.Балан, бл.205 / авт.306 /	1	20	1,50	0,030			0,030	
IV.1.60	ул. Проф.Ал.Т.Балан, срещу бл.206, РУМ "Младост" / авт.306 /	1	20	1,50	0,030			0,030	
IV.1.61	ул. Проф.Ал.Т.Балан, бл.206 / авт.306 /	1	20	1,50	0,030			0,030	
IV.1.62	ул. Свети Киприан, бл.236 / авт. 306 /	1	20	1,50	0,030			0,030	
IV.1.63	ул. Свети Киприан, колело авт. 306	1	20	1,50	0,030			0,030	
IV.1.64	ул. Свети Киприан, бл.245/авт. 306/	1	20	1,50	0,030			0,030	
IV.1.65	ул. Свети Киприан, срещу бл.245/ авт.306/	1	20	1,50	0,030			0,030	
IV.1.66	ул.Св.Климент Охридски – център	1	20	1,50	0,030			0,030	
IV.1.67	ул. Свето Преображение, Мания / авт.4,305 /	1	20	1,50	0,030			0,030	
IV.1.68	ул. Свето Преображение, Община "Младост" /авт.4,305,113/	1	20	1,50	0,030			0,030	
IV.1.69	ул. Свето Преображение, бл.327 / авт.4,305 /	1	20	1,50	0,030			0,030	
IV.1.70	ул. Свето Преображение, бл355/авт.4/	1	20	1,50	0,030			0,030	
IV.1.71	ул. Филип Аврамов, до ТЦ „Метросити“ авт.213,111,314	1	20	1,50	0,030			0,030	
IV.1.72	ул. Филип Аврамов, до 144 СОУ/ авт.213,113,314/	1	20	1,50	0,030			0,030	
IV.1.73	ул. Филип Аврамов, "Кауфланд" /авт.213,314,113 /	1	20	1,50	0,030			0,030	
IV.1.74	ул. Филип Аврамов, бл.380/авт.113,213,314/	1	20	1,50	0,030			0,030	

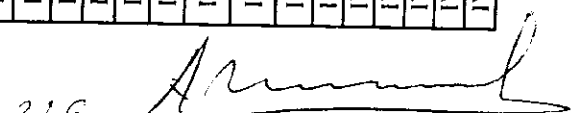


IV.1.75	ул. Филип Аврамов, до Община Младост/ авт.113,213,305/	1	20	1,50	0,030			0,030	
IV.1.76	ул. Филип Аврамов, до бл. 350 / авт.305,213,113/	1	20	1,50	0,030			0,030	
IV.1.77	ул. Филип Аврамов, бл. 401 / авт.213,113/	1	20	1,50	0,030			0,030	
IV.1.78	ул. Филип Аврамов, 131 СОУ "Тимирязев"/ авт.213,113/	1	20	1,50	0,030			0,030	
IV.1.79	ул. Филип Аврамов, бл.417/авт.113,213/	1	20	1,50	0,030			0,030	
IV.1.80	ул. Филип Аврамов, посока център, с-у пощата/авт.113,213,76/	1	20	1,50	0,030			0,030	
IV.1.81	ул. Филип Аврамов, Пощата, бл. 433 авт.213,76,113/	1	20	1,50	0,030			0,030	
IV.1.82	ул. Академик Румен Цанев, бл. 411/авт.305/	1	20	1,50	0,030			0,030	
IV.1.83	ул. Жечо Гюмошев, бл.352/ авт.305/	1	20	1,50	0,030			0,030	
IV.1.84	ул. Жечо Гюмошев, срещу бл.352/авт.305/	1	20	1,50	0,030			0,030	
IV.1.85	ул. Жечо Гюмошев, бл.384/ авт.305/	1	20	1,50	0,030			0,030	
IV.1.86	ул. Жечо Гюмошев, срещу бл.384/авт.305/	1	20	1,50	0,030			0,030	
IV.1.87	ул. Жечо Гюмошев, до бл.359 /авт.4/	1	20	1,50	0,030			0,030	
IV.1.88	ул. Жечо Гюмошев, срещу бл.359 /авт.4/	1	20	1,50	0,030			0,030	
IV.1.89	ул. Инж. Георги Белов, до ВиК./ Авт.305/	1	20	1,50	0,030			0,030	
IV.1.90	ул. Инж. Георги Белов, Монолит / авт. 4, 305/	1	20	1,50	0,030			0,030	
IV.1.91	ул. Инж. Георги Белов, колело авт. 305	1	20	1,50	0,030			0,030	
IV.1.92	ул. Инж. Георги Белов, Бетонов възел /авт. 4, 305/	1	20	1,50	0,030			0,030	
IV.1.93	ул. Инж. Георги Белов, №21 /авт. 4,305/	1	20	1,50	0,030			0,030	
IV.1.94	ул. Инж. Георги Белов, ъгъла с ул.Стадион /авт. 4/	1	20	1,50	0,030			0,030	
IV.1.95	ул. Самара, спирка парка/авт.213/	1	20	1,50	0,030			0,030	
IV.1.96	ул. Самара, бл.442 / авт.213 /	1	20	1,50	0,030			0,030	
IV.1.97	ул. Самара, сп.Лада България/ авт.213 /	1	20	1,50	0,030			0,030	
IV.1.98	ул. Самара, бензиностанция Лукойл/авт.76./	1	20	1,50	0,030			0,030	
IV.1.99	ул. Божан Ангелов, бл.422 / авт.76 /	1	20	1,50	0,030			0,030	
IV.1.100	ул. Божан Ангелов, бл.428 / авт.76 /	1	20	1,50	0,030			0,030	
IV.1.101	ул. Д-р Атанас Москов, срещу бл.319 /авт.4,305,413 /	1	20	1,50	0,030			0,030	
IV.1.102	ул. Д-р Атанас Москов, бл.323 / авт.413, 113/	1	20	1,50	0,030			0,030	
IV.1.103	ул. Д-р Атанас Москов, бл.325 / авт.413/	1	20	1,50	0,030			0,030	
IV.1.104	ул. Д-р Атанас Москов, до бл. 437/ авт.76 /	1	20	1,50	0,030			0,030	
IV.1.105	ул. Д-р Атанас Москов, сп. Бизнес парк София / авт.413/	1	20	1,50	0,030			0,030	
IV.1.106	ул. Д-р Атанас Москов, бл.472 / авт. 213 /	1	20	1,50	0,030			0,030	
IV.1.107	ул. Д-р Атанас Москов, бл.480 / авт.213,113 /	1	20	1,50	0,030			0,030	
IV.1.108	ул. Д-р Атанас Москов, бл.323 посока център/ авт.413, 113/	1	20	1,50	0,030			0,030	
IV.1.109	ул. Д-р Атанас Москов, бл.325 ,посока център/ авт.413/	1	20	1,50	0,030			0,030	

IV.1.110	ул. Д-р Атанас Москов, до бл. 437, посока център/ авт.76 /	1	20	1,50	0,030	0,030		
IV.1.111	ул. Д-р Атанас Москов, сп. Бизнес парк София ,посока център/ авт.413/	1	20	1,50	0,030	0,030		
IV.1.112	ул. Д-р Атанас Москов, бл.472,посока център / авт. 213 /	1	20	1,50	0,030	0,030		
IV.1.113	ул. Д-р Атанас Москов, бл.480,посока център/ авт.213,113 /	1	20	1,50	0,030	0,030		
IV.1.114	ул.Проф. Александър Танев, бл.465 / авт.113, 76/	1	20	1,50	0,030	0,030		
IV.1.115	ул.Проф. Александър Танев, срещу бл.465 / авт.113,76 /до магазин Лидл/	1	20	1,50	0,030	0,030		
IV.1.116	ул.Проф. Александър Танев, бл.481 / авт.212/	1	20	1,50	0,030	0,030		
IV.1.117	ул.Проф. Александър Танев,срещу бл.481 / авт.212/	1	20	1,50	0,030	0,030		
IV.1.118	ул.Проф. Александър Танев, последна спирка на авт.76,213	1	20	1,50	0,030	0,030		
IV.1.119	Околовръстен път, локално платно, магазин "Технополис" / авт.413 /	1	20	1,50	0,030	0,030		
IV.1.120	Околовръстен път, локално платно, кино "Арена" / авт.413 / двупосочно	1	20	1,50	0,030	0,030		
IV.1.121	ул. Асен Йорданов, "Дунев Мото-спорт" / ТБ 4,11 /	1	20	1,50	0,030	0,030		
IV.1.122	ул. Асен Йорданов, площад на авиацията /ТБ 4,11, авт. 1,6 /	1	20	1,50	0,030	0,030		
IV.1.123	ул. Асен Йорданов, срещу Зала Арена Армеец /ТБ 4,11, авт. 1,6 /	1	20	1,50	0,030	0,030		
IV.1.124	ул. Проф.Цветан Лазаров, Млечна борса / ТБ 4, авт. 404 /	1	20	1,50	0,030	0,030		
IV.1.125	ул. Проф. Цветан Лазаров, спирка пред борса „Къра“	1	20	1,50	0,030	0,030		
IV.1.126	ул. Проф.Цветан Лазаров, ул."Списаревски" / ТБ 4,авт.404/	1	20	1,50	0,030	0,030		
IV.1.127	ул. Проф.Цветан Лазаров, бул."Брюксел" /ТБ 4 , авт. 404 /	1	20	1,50	0,030	0,030		
IV.1.128	ул. Самоковско шосе, "Тригълника" / авт. 1,3 /	1	20	1,50	0,030	0,030		
IV.1.129	ул. Самоковско шосе, до Боила/ авт. 1,3 /	1	20	1,50	0,030	0,030		
IV.1.130	ул. Самоковско шосе, ЗЕПЕ / авт. 1,3 /	1	20	1,50	0,030	0,030		
IV.1.131	ул. Самоковско шосе, до бл.3 / авт. 1,3 /	1	20	1,50	0,030	0,030		
IV.1.132	ул. Самоковско шосе, "Цветна градина" / авт. 1,3,4 /	1	20	1,50	0,030	0,030		
IV.1.133	ул. Самоковско шосе, с-у ресторант Окоото / авт. 1,3,4 /	1	20	1,50	0,030	0,030		
IV.1.134	ул. Самоковско шосе, Център / авт. 1,3,4,8 / Кметство	1	20	1,50	0,030	0,030		
IV.1.135	ул. Самоковско шосе, Център / авт. 1,3,4,8 / Читалище	1	20	1,50	0,030	0,030		
IV.1.136	ул. Самоковско шосе, до №80 / авт. 1,3,4,8 /	1	20	1,50	0,030	0,030		
IV.1.137	ул. Самоковско шосе, до №91 / авт. 1,3,4,8 /	1	20	1,50	0,030	0,030		
IV.1.138	ул. Стадион, сп.Георги Белов / авт.4 /	1	20	1,50	0,030	0,030		
IV.1.139	ул. Стадион, Мегатрон /авт.4 /	1	20	1,50	0,030	0,030		
IV.1.140	ул. Стадион,срещу Мегатрон /авт.4/	1	20	1,50	0,030	0,030		
IV.1.141	ул. Стадион, срещу Експерименталните блокове/посока Младост/авт.4/	1	20	1,50	0,030	0,030		
IV.1.142	ул. Стадион, Експериментални блокове /авт. 4 /	1	20	1,50	0,030	0,030		
IV.1.143	ул. Стадион, бл.45 / авт. 4 /	1	20	1,50	0,030	0,030		
IV.1.144	ул. Стадион,срещу бл.45/авт.4/	1	20	1,50	0,030	0,030		


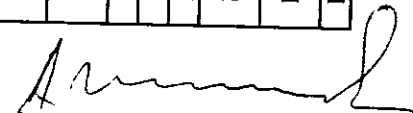




IV.1.145	ул. Стадион, бл.39 /авт. 4 /	1	20	1,50	0,030	0,030	
IV.1.146	ул. Стадион, срещу бл.39 /авт. 4 /	1	20	1,50	0,030	0,030	
IV.1.147	ул. Павел Красов, №7 / авт. 8 /	1	20	1,50	0,030	0,030	
IV.1.148	ул. Павел Красов, №11 / авт. 8 /	1	20	1,50	0,030	0,030	
IV.1.149	ул. Павел Красов, №31 / авт. 8 /	1	20	1,50	0,030	0,030	
IV.1.150	ул. Цветна градина /авт 112/	1	20	1,50	0,030	0,030	
IV.1.151	ул. Цветна градина /авт 112/	1	20	1,50	0,030	0,030	
IV.1.152	ул. Цветна градина /авт 112/	1	20	1,50	0,030	0,030	
	ВСИЧКО :						
	IV.2 ДРУГИ СЪОРЪЖЕНИЯ ЗА ЗИМНО ПОЧИСТВАНЕ						
IV.2.1	бул. Цариградско шосе Подлез Окръжна болница- стълби Подходи централно платно-4 бр. И подходи локално платно-2 бр.	6			1,020	1,020	
IV.2.2	бул. Цариградско шосе подлез Атомен център подходи стълби централно платно 2 бр.	2			0,340	0,340	
IV.2.3	бул. Цариградско шосе подлез хипермаркет „Метро“ подходи стълби централно платно 2 бр.	2			0,340	0,340	
IV.2.4	бул. Цариградско шосе печатница 7км – стълби 4 бр.	4			0,680	0,680	
IV.2.5	бул. Цариградско шосе сп.Окр.болница подход към ж.к Полигона- стълби	1			0,045	0,045	
IV.2.6	Младост 1 сп.ХМС надлез	2			0,165	0,165	
IV.2.7	Пешеходен подлез под бул. „Александър Малинов“/стълби + площадки/				0,492	0,492	
IV.2.8	Младост 1, стълби зад посолствата към район Студентски /зад бл. 70А/	1			0,475	0,475	
	ВСИЧКО :						
	IV.3 Тротоари по улици МГТ						
	ВСИЧКО :						
IV.3.1	бул.Цар.шосе-осн. платно, посока Пловдив - от Дървенишка река до река Искър	5428	97232	4118	2,059	2,059	
IV.3.2	бул.Цар.шосе-осн. платно, посока център, от Тойота до ул. Асен Йорданов	3160	51762	2092	1,046	1,046	
IV.3.3	локални платна, посока Пловдив				0,000	0,000	
IV.3.4	от река Дървенишка до ул. Д.Моллов, двупосочно	1263	13257	2954	1,477	1,477	
IV.3.5	от ул. Д.Моллов до ул. Йерусалим, двупосочно, вкл. Отклонението срещу бл.26	904	10309	819	0,410	0,410	
IV.3.6	от ул. Йерусалим до хотел Метрополитън	460	3751	0	0,000	0,000	




IV.3.7	от Институт по метеорология и хидрология до Технопарк Европа /7-1 км./	1539	10361	1002	0,501		0,501	
IV.3.8	локални платна, посока Центъра							
IV.3.9	от ЕКСЮ - Център до БИЦ -ИЗОТ /11-7 км/	1305	11576	257	0,000		0,000	
IV.3.10	от Държавна печатница 7-ми км до ул. Петър Прогич	556	4673	281	0,129		0,129	
IV.3.11	от ул.Проф. Петър Мутафчиев до ул. Асен Йорданов	668	4720	2520	0,141		0,141	
IV.3.12	бул. "Ал. Малинов" от бул. "Цариградско шосе" до Околовръстен път и локални платна	3835	103268	27121	1,260		1,260	
	Продължение на бул.Александър Малинов- югозападен мост над				13,561		13,561	
IV.3.13	Околовръстен път от отделнието на локалното платно в посока ул.Рачо Пестков Казанджията до края на насипа при изхода на тунела на локално платно на бул.Александър Малинов	490	5187	1171	0,586		0,586	
IV.3.14	Локално платно на бул.Александър Малинов от югозападен мост до ул.Рачо Пестков Казанджията	76	420	173	0,087		0,087	
IV.3.15	БУЛ. АНДРЕЙ ЛЯПЧЕВ от р.Дървенишка до Била Младост	2199	16744	5640	2,820		2,820	
IV.3.16	БУЛ. АНДРЕЙ САХАРОВ	1613	23539	7613	3,807		3,807	
IV.3.17	БУЛ. АНДРЕЙ САХАРОВ, пътен възел, кръстовище на две нива и продължение до ул. Св. Киприян, Младост 2	526	8200	1995	0,998		0,998	
IV.3.18	БУЛ. АНДРЕЙ САХАРОВ, пътен възел и продължение от бул. Александър Малинов до Метростанция Младост 3	700	14500	1200	0,600		0,600	
IV.3.19	Обръщателно колеело на авт. 3 и 5 – Т-Маркет бл.72	50	20		0,000		0,000	
IV.3.20	обръщателно колеело на авт.линии 4, 113,111 и ТБ № 5, Евромаркет	123	1240	636	0,318		0,318	
IV.3.21	УЛ. Д-Р АТАНАС МОСКОВ	2377	28567	14463	7,232		7,232	
IV.3.22	УЛ. БИЗНЕС ПАРК СОФИЯ	395	3322	1718	0,859		0,859	
IV.3.23	УЛ. БОЖАН АНГЕЛОВ	602	5292	2707	1,354		1,354	
IV.3.24	УЛ. ИНЖ. ГЕОРГИ БЕЛОВ от бл.354 по маршрут, на авт. № 4 до ул. Стадион	1726	17117	8000	4,000		4,000	
IV.3.25	УЛ. ИНЖ.ГЕОРГИ БЕЛОВ от ул.Стадиона до Самокавско шосе	350	3629	2373	1,187		1,187	
IV.3.26	обръщателно колеело на авт.линии 305 до"Пейфилд"	274	2880	1157	0,579		0,579	
IV.3.27	УЛ. РУМЕН ЦАНЕВ от ул. Ф. Аврамов до ул.инж.Георги Белов	287	1885	2138	1,069		1,069	
IV.3.28	УЛ. ДИМИТЪР МОЛЛОВ от лок. пл.на бул. Царигр. шосе до МБАЛ Св.Анна	306	2770	983	0,492		0,492	
IV.3.29	обръщателно колеело на тролейбусна линия №8 до болница МБАЛ"Св. Анна"	50	20		0,000		0,000	
IV.3.30	УЛ. ЙЕРУСАЛИМ	959	12820	7035	3,518		3,518	
IV.3.31	УЛ. ПАВЕЛ КРАСОВ	632	5381	3992	1,996		1,996	
IV.3.32	улица без име зад хипермаркет ХИТ и Търговски комплекс Принцес	203	1649	1197	0,599		0,599	
IV.3.33	улица без име между стария и новия бул. Ал.Малинов зад Търговски комплекс Принцес	150	1089	644	0,322		0,322	
IV.3.34	УЛ. СТАДИОН по маршрут, на авт. №4 от ул. Инж. Г.Белов до ул. Самоковско шосе	1170	8547	2085	1,043		1,043	
IV.3.35	УЛ. ПРОФ. АЛЕКСАНДЪР ТЕОДОРОВ-БАЛАН	517	5233	2987	1,494		1,494	








IV.3.36	УЛ. САМАРА	608	8638	3040	1,520				1,520
IV.3.37	УЛ. САМОКОВСКО ШОСЕ	3777	27067	13237	6,619				6,619
IV.3.38	Продължение на ул. Самоковско шосе под бул. Цариградско шосе, посока бул. Копенхаген	130	2730	780	0,390				0,390
IV.3.39	УЛ. СВЕТО ПРЕОБРАЖЕНИЕ	968	14150	7036	3,518				3,518
IV.3.40	УЛ. Св. КИПРИЯН - от ул. Проф. А.Т.Балан до последна спирка на авт 306	410	4078	2436	1,218				1,218
IV.3.41	Улица без име обръщателно колело на авт. линия 306 -жк.Младост2	160	1086	322	0,161				0,161
IV.3.42	обръщателно колело на авт. 413 - магазин ТЕХНОПОЛИС	65	30		0,000				0,000
IV.3.43	ОКОЛЮВЪРЪСТЕН ПЪТ - локално платно покрай кино Арена до ул. Бизнеспарк	221	1706	911	0,456				0,456
IV.3.44	УЛ.ФИЛИП АВРАМОВ	1958	32376	16607	8,304				8,304
IV.3.45	УЛ. ПРОФ. ЦВЕТАН ЛАЗАРОВ южно платно кв. Полигона от бул. Асен Йорданов до бул. Хр. Колумб	1426	15897	4423	2,212				2,212
IV.3.46	ул. „Проф. Александър Танев“ от ул. Ф. Аврамов до Околовр. път	1661	9400	3708	1,854				1,854
IV.3.47	улица без име -обръщателно колело на авт.76.213 и 214	85	1701		0,000				0,000
IV.3.48	БУЛ. АСЕН ЙОРДАНОВ от пл. На Авиацията /Винарово колело/ до бул. Проф. Цветан Лазаров, по оста	1326	12456	3456	1,728				1,728
IV.3.49	БУЛ. ХРИСТОФОР КОЛУМБ от бул. Проф. Цветан Лазаров до бул. Цариградско шосе	610	11296	2357	1,179				1,179
IV.3.50	ул. ОБИКОЛНА - АВ. № 4 от ул. Дудичев до ул. Св. Преображение	602	6898	3278	1,639				1,639
IV.3.51	улица без име от бул. Андрей Ляпчев до ул. Св. Киприян / Хускарна/	167	2154	939	0,470				0,470
IV.3.52	улица без име свързваща бул. Цариградско шосе с ул. Самоковско шосе до бизнесзостацията	160	1252	709	0,355				0,355
	Всичко тротоари МГТ:			тротоари кв.м					
	IV.4 Тротоари по улици ОЗ								
	Младост 1								
IV.4.1	УЛ. Д-Р СТОЯН ЧОМАКОВ пред Окръжна болница	536	5433	1429	0,572				0,572
IV.4.2	улицата пред Онкодиспансер тротоари пред болницата	436	3727	697	0,209				0,209
IV.4.3	ул. „Чудна градина“ улицата северозточно от бл.32 до ул. Митрополит Серафим Сливенски , пред 17 ОДЗ Младост 1	344	2696	1447	0,434				0,434
IV.4.4	ул пред бл.40 към ОДЗ 26	74	278	208	0,062				0,062
IV.4.5	УЛ. ДИМИТЪР МОЛЛОВ от МБАЛ Св. Анна до бл.30А	736	8775	1189	0,238				0,238
IV.4.6	УЛ. ДИМИТЪР ДОСПЕВСКИ пред 17 ОДЗ	825	8292	4996	0,250				0,250
IV.4.7	улица без име около 118 СОУ / пред 118 СОУ/	467	2524	170	0,051				0,051
IV.4.8	улица без име пред 71 ОДЗ и пред бл.22 Младост 1	450	2250	140	0,042				0,042
IV.4.9	улица без име югозападно от бл. 129 пред 117 ОДЗ и Техникум по електронни системи	121	1015	440	0,132				0,132
IV.4.10	улица без име от бл.70 до бл.76 пред 9 ОДЗ	216	1807	224	0,067				0,067





IV.4.11	улица без име пред бл.40 и 26 ОДЗ	85	1760	245	0,074		0,074
IV.4.12	улицата пред бл.14,15,16,17 и 11 ОДЗ Младост 1	313	3418	1061	0,318		0,318
IV.4.13	улицата пред бл.67 и 189 ОДЗ Младост1	203	2254	544	0,163		0,163
IV.4.14	улицата без име покрай бл. 65 и бл.62,63 и 189 ОДЗ Младост 1	285	3283		0,000		0,000
IV.4.15	УЛ. МЕТОДИ АНДОНОВ пред 10 СОУ	334	2359	480	0,144		0,144
IV.4.16	УЛ. НИКОЛА ГЕНАДИЕВ пред 125 СОУ	621	7232	1940	0,582		0,582
IV.4.17	улица без име пред 118 СОУ	467	2524	170	0,051		0,051
IV.4.18	улица без име пред 71 ОДЗ и пред бл.22 Младост 1	450	2250	140	0,042		0,042
	Младост 1А						
IV.4.19	УЛ. АНА АХМАТОВА	641	4990	4726	1,418		1,418
IV.4.20	УЛ. КРЪСТЪО РАКОВСКИ	478	3494	3102	0,931		0,931
IV.4.21	УЛ. РЕСЕН пред 145 СОУ	313	2425	3353	0,671		0,671
	Младост 2						
IV.4.22	улица без име от ул. Св. Киприян край бл. 232 и бл. 231, 235/пред 19 ОДЗ/	453	3928	1415	0,425		0,425
IV.4.23	ул.Вл.Златарски пред 28 ОДЗ	566	6253	835	0,251		0,251
IV.4.24	ул.Вл.Златарски пред 128СОУ	566	6253	835	0,251		0,251
IV.4.25	ул.Вл.Карагъзов пред 14 ОДЗ	861	7468	4507	0,225		0,225
IV.4.26	ул.Вл.Карагъзов пред 39 СОУ	861	7468	4507	0,225		0,225
IV.4.27	улица без име от ул. Св. Киприян покрай бл. 232 и бл. 231, 235 /19 ОДЗ/	453	3928	1415	0,071		0,071
IV.4.28	улица без име и паркинг от бл. 218, зац бл. 239 и бл. 238 пред 98 ОДЗ	387	3099	301	0,060		0,060
	Младост 3						
IV.4.29	ул.Бъднина пред 144 СОУ	1512	10251	5031	0,503		0,503
IV.4.30	ул.Бъднина пред 81 СОУ	1512	10251	5031	0,503		0,503
IV.4.31	ул.Бъднина пред 64 ЦДГ	1512	10251	5031	0,503		0,503
IV.4.32	ул.Бъднина пред 70 ОДЗ	1512	10251	5031	0,503		0,503
IV.4.33	ул.Владимир Серафимов пред 178 ОДЗ	471	4035	3009	0,301		0,301
IV.4.34	УЛ. ГЕН. РАДКО ДИМИТРИЕВ	730	6000	3034	0,910		0,910
IV.4.35	УЛ. РУМЕН ЦАНЕВ от ул.Ф. Аврамов до ул.Д-р Ат.Москов	474	3901	2589	0,777		0,777
IV.4.36	УЛ. Д-Р НИКОЛАЙ НИКОЛАЕВ пред 59 ОДЗ	460	3799	2828	0,566		0,566
IV.4.37	УЛ. Д-Р НИКОЛАЙ НИКОЛАЕВ пред 56 ОДЗ	460	3799	2828	0,566		0,566
IV.4.38	улицата пред Военно сержантско училище и Детска градина Младост 3/Осмо военно окръжие/ пред Детска градина Младост	201	3966	1113	0,334		0,334
IV.4.39	улица без име между бл. 364 и бл.361 пред 178 ЦДГ	281	2855	1077	0,323		0,323
IV.4.40	улицата от бл.307 до бл.316 и 70 ОДЗ Младост 3	242	2294	1561	0,468		0,468
IV.4.41	улица без име западно от бл. 374 пред 178 ЦДГ/втора сграда/	119	641	357	0,107		0,107
	Младост 4						
IV.4.42	-улицата от бл.456 покрай бл.451 и бл.441 до ул. Самара/ 76 ОДЗ/	374	2767	1329	0,399		0,399
IV.4.43	улица без име сбещу бл. 436 през ул. Бъднина и 188 ОДЗ	82	1061	88	0,044		0,044

кв. Горублане											
IV.4.44	УЛ. ВИТОША/ пред детски център "Аутизъм днес"/	959	7484	3999	0,400						
IV.4.45	УЛ. ГЕОРГИ ЗОЕВ от ул. Самок шосе до ул. Искър / пред 82 ОУ/	300	1744	651	0,195					0,400	
IV.4.46	УЛ. ХАН АСПАРУХ /пред 23 ОДЗ/	382	2696	1359	0,408					0,195	
	Всичко тротоари ОЗ:									0,408	
	ВСИЧКО ТРОТОАРИ:										
	ОБЩО ЗА РАЙОНА:										

V. ЗИМНА ОБРАБОТКА НА ОПАСНИ И СТЪРМНИ УЧАСТЪЦИ НА БУЛЕВАРДИ, УЛИЦИ,
МОСТОВЕ И КРЪСТОВИЩА

№ по ред	ИМЕНА НА БУЛЕВАРДИ, УЛИЦИ, МОСТОВЕ И КРЪСТОВИЩА	ЕД. МЯРК	количес тво	ед. цена	обща стойност
		дка		лв.	лв.
V.1	БУЛ. АНДРЕЙ САХАРОВ, пътен възел, кръстовище на две нива и продължение до ул. Св. Киприян, Младост 2	дка	8,200		
V.2	Продължение на бул.Александър Малинов- югозападен мост над Околовръстен път от отделянето на локалното платно в посока ул.Рачо Петков Казанджията до края на насила при изхода на тунела на локално платно на бул.Александър Малинов	дка	5,187		
V.3	Моста бул. Андрей Ляпчев, над река Дървенишка	дка	2,000		
V.4	ул.„Проф.Ал.Танев“ участък от ул. Ф. Аврамов до Околовр. път	дка	9,400		
V.5	УЛ. САМОКОВСКО ШОСЕ - частично	дка	13,533		
V.6	УЛ. Д-РА ТАНАС МОСКОВ - от ул. „Самара“ до ул. „Граф.Ал.Танев“	дка	10,000		
V.7	ул.Бизнес парк София	дка	3,322		
V.8	БУЛ. ХРИСТОФОР КОЛУМБ от бул. Проф. Цветан Лазаров до бул. Цариградско шосе	дка	11,296		
V.9	Локално платно на бул.Цариградско шосе от река Дървенишка до ул. Д-Моллов, двупосочно	дка	13,257		
V.10	бул. "Ал. Малинов" от бул. "Цариградско шосе" до Околовръстен път и локални платна	дка	103,268		
V.11	7 - 11 км /Самоковско шосе/, ляв и десен подход и частта под моста на Цар.шосе между тях	дка	8,552		
V.12	УЛ. СТАДИОН по марш. На авт. №4 от ул. Инж. Г.Белов до ул. Самоковско шосе	дка	8,547		
V.13	УЛ. ИНЖ. ГЕОРГИ БЕЛОВ от бл.354 по маршр. на авт. № 4 до ул. Стадион	дка	17,117		
V.14	улица без име северозападно от бл. 18	дка	0,977		
	ул.Васил Карагьозов	дка	6,253		
	ВСИЧКО :				


ПРИЛОЖЕНИЕ № 3

Примерни маршрутни графици за Район "Триадца" (без частта, заключена между бул. "Витоша", ул. "Позитано", бул. "Христо Ботев" и бул. "Патриарх Евтимий") и Район "Младост"


Забележка: За дейностите, за които липсват данни /улицы, кратности, декараж и др./ на сайта на Столичен инспекторат inspectorat-so.org в секция Документи/Оперативни планове, не се изпълняват Маршрутни часови графици. Предвидени са съответните ресурси и организация на изпълнение, съгласно Техническата спецификация, като конкретните графици ще се определят при евентуалното възлагане на тези дейности.

Събиране и транспортване на битови отпадъци от контейнери 1100а. в район Триадица

Дейността ще се извършва целодневна съгласно краткостите в Оперативния план и месечния график

МАРШРУТ № 1			
яв. Шара Шампо кв. Манастирски	яв. Шара Шампо кв. Манастирски	9	7
яв. Боянски водопад	яв. Боянски водопад	8	7
бул. Черни връх	бул. Черни връх	14	7
Околовръстен път	Околовръстен път	3	7
яв. Акад. Георги Наджаков кв.	яв. Акад. Георги Наджаков кв.	2	7
Манастирски аивади	Манастирски аивади	2	7
Манастирски аивади	Манастирски аивади	2	7
бул. България	бул. България	24	7
бул. Тодор Каблешков	бул. Тодор Каблешков	5	7
яв. Хенрих Ибсен	яв. Хенрих Ибсен	4	7
ж.к. Манастирски аивади	ж.к. Манастирски аивади	40	7
яв. Костенски водопад	яв. Костенски водопад	2	7
яв. Луи Айер	яв. Луи Айер	12	7
Ежденвно	Ежденвно		7
Ежденвно	Ежденвно		7
Ежденвно	Ежденвно		7
Ежденвно	Ежденвно		7
Ежденвно	Ежденвно		7
Ежденвно	Ежденвно		7
Ежденвно	Ежденвно		7
Ежденвно	Ежденвно		7
Ежденвно	Ежденвно		7
Ежденвно	Ежденвно		7
Ежденвно	Ежденвно		7
Ежденвно	Ежденвно		7

* Дейността пряко ще се контролира от контролния участък, който ще поддържа непрекъснатата комуникация с престаивата от районния инспекторат



Примерен седмичен маршрутен график № 1

Събиране и транспортиране на битови отпадъци от контейнери 110л. в район Триадница

Дейността ще се извършва целогодишно съгласно кратностите в Оперативния план и месечния график

МАРШРУТ №1	ул. Шарл Шампо кв. Манастирски ливади	8	2	Понеделник и Четвъртък
	бул. Черни връх	32	2	Понеделник и Четвъртък
	ул. Акад. Георги Наджаков кв. Манастирски ливади	15	2	Понеделник и Четвъртък
	Манастирски ливади	1	2	Понеделник и Четвъртък
	ул. 420 кв. Манастирски ливади	12	2	Понеделник и Четвъртък
	ул. 400	3	2	Понеделник и Четвъртък
	бул. България	2	2	Понеделник и Четвъртък
	ж.к. Манастирски ливади	6	2	Понеделник и Четвъртък
	ул. 409 кв. Манастирски ливади	13	2	Понеделник и Четвъртък
	ул. 413 кв. Манастирски ливади	4	2	Понеделник и Четвъртък
	бул. Тодор Каблешков	3	2	Понеделник и Четвъртък
	ул. Луи Айер	66	2	Понеделник и Четвъртък

* Дейността пряко ще се контролира от контролър услуги, който ще поддържа непрекъсната комуникация с преработителя от районния инспекторат






4


Примерен седмичен маршрутен график № 2

Събиране и транспортиране на битови отпадъци от контейнери 1100л. в район Триадица


Дейността ще се извършва целогодишно съгласно кратностите в Оперативния план и месечния график

МАРШРУТ №2	ул. Червена роза	4	7	Ежедневно
	ж.к. Гоце Делчев	45	7	Ежедневно
	ул. Ген. Кирил Ботев ж.к. Гоце Делчев	8	7	Ежедневно
	ул. Орехова гора	4	7	Ежедневно
	бул. Гоце Делчев	9	7	Ежедневно
	бул. Гоце Делчев	6	14	Ежедневно
	бул. България	9	7	Ежедневно
	ул. Твърдишки проход	4	7	Ежедневно
	улица без име			Ежедневно
	ул. Кестенова гора	4	7	Ежедневно
	ул. Риккардо Ваккарини ж.к. Гоце Делчев	4	7	Ежедневно
	ул. Бадемова гора	6	7	Ежедневно
	ул. Костенски водопад	16	7	Ежедневно
	ул. Славовица ж.к. Гоце Делчев	12	7	Ежедневно
	ул. Георги Измирлиев ж.к. Гоце Делчев	9	7	Ежедневно
	ул. Метличина поляна ж.к. Гоце Делчев	10	7	Ежедневно
	ул. Боянски водопад	5	7	Ежедневно
	Околовръстен път	3	7	Ежедневно
ул. Силиврия ж.к. Гоце Делчев	3	7	Ежедневно	

* Дейността пряко ще се контролира от контролор услуги, който ще поддържа непрекъснатата комуникация с преработител от районния инспекторат

230




Примерен седмичен маршрутен график № 3

Събиране и транспортиране на битови отпадъци от контейнери 1100л. в район Триадица

Дейността ще се извършва целогодишно съгласно кратностите в Оперативния план и месечния график

МАРШРУТ №3	ул. Силиврия ж.к. Гоце Делчев	3	7	Ежедневно
	ул. Косово поле ж.к. Стрелбище	2	7	Ежедневно
	ул. Златишки проход	4	7	Ежедневно
	ул. Чужденец ж.к. Гоце Делчев	2	7	Ежедневно
	ул. Метличина поляна ж.к. Гоце Делчев	6	7	Ежедневно
	ж.к. Стрелбище	10	7	Ежедневно
	ж.к. Гоце Делчев	39	7	Ежедневно
	ул. Кестенова гора	4	7	Ежедневно
	ул. Тодор Каблешков			Ежедневно
	ул. Бадемова гора	9	7	Ежедневно
	ул. Химитлийски проход ж.к. Гоце Делчев	3	7	Ежедневно
	ул. Дедеагач ж.к. Стрелбище	7	7	Ежедневно
	ул. Славовица	3	7	Ежедневно
	ул. Котленски проход	10	7	Ежедневно
	ул. Хайдушка гора	1	7	Ежедневно
	ул. Златишки проход	11	7	Ежедневно
	ул. Боянски водопад	5	7	Ежедневно
	ул. Орехова гора	5	7	Ежедневно
	ул. Тулча ж.к. Стрелбище	15	7	Ежедневно
	ул. Нишава	22	7	Ежедневно
	ул. Червена роза	7	7	Ежедневно
	ул. Руен ж.к. Стрелбище	4	7	Ежедневно
	ул. Златни врата ж.к. Стрелбище	2	7	Ежедневно
	ул. Луи Айер	12	7	Ежедневно
	ул. Твърдишки проход	15	7	Ежедневно
	ул. Боровец ж.к. Стрелбище	7	7	Ежедневно
	ул. Деян Велишки ж.к. Гоце Делчев	19	7	Ежедневно
	ул. Трънски проход	4	7	Ежедневно
	ул. Георги Измиряев ж.к. Гоце Делчев	4	7	Ежедневно
	ул. Киро Тулешков ж.к. Гоце Делчев	10	7	Ежедневно
ул. Костенски водопад	11	7	Ежедневно	
ул. Димитър Попниколов	6	7	Ежедневно	

* Дейността пряко ще се контролира от контролър услуги, който ще поддържа непрекъснатата комуникация с преработителя от районния инспекторат






Примерен седмичен маршрутен график № 4

Събиране и транспортиране на битови отпадъци от контейнери 1100л. в район Триадница

Дейността ще се извършва целогодишно съгласно кратностите в Оперативния план и месечния график

4 МАРШРУТ №4	ул. Петко Ю. Тодоров	1	7	Ежедневно
	бул. България	5	7	Ежедневно
	ул. Славице	3	7	Ежедневно
	ул. Кожух планина	3	7	Ежедневно
	ул. Дедеагач ж.к. Стрелбище	5	7	Ежедневно
	ж.к. Южен парк	11	7	Ежедневно
	ул. Мила родина ж.к. Стрелбище	11	7	Ежедневно
	ул. Енос ж.к. Стрелбище	5	7	Ежедневно
	ул. Майор Първан Тошев ж.к. Стрелбище	2	7	Ежедневно
	ул. Мидия ж.к. Стрелбище	3	7	Ежедневно
	бул. Петко Ю. Тодоров	7	7	Ежедневно
	Южен парк II част	1	7	Ежедневно
	ул. Михаил Буботинов ж.к. Иван Вазов	11	7	Ежедневно
	ул. Стефан Малинов ж.к. Иван Вазов	7	7	Ежедневно
	ул. Йордан Йовков	11		Ежедневно
	ул. Балша ж.к. Иван Вазов	18	7	Ежедневно
	ул. Траянови врата	11	7	Ежедневно
	ул. Бяла черква ж.к. Иван Вазов	2	7	Ежедневно
	ул. Златишки проход	2	7	Ежедневно
	ул. Ярослав Вешин ж.к. Иван Вазов	14	7	Ежедневно
	ул. Димитър Манов ж.к. Иван Вазов	18	7	Ежедневно
	ул. Янко Забунов ж.к. Иван Вазов	4	7	Ежедневно
	ул. Тулча	2	7	Ежедневно
	ул. Д-р Стефан Сарафов ж.к. Иван Вазов	6	7	Ежедневно
	ул. Орехова гора	8	7	Ежедневно
	ул. Бурел ж.к. Иван Вазов	12	7	Ежедневно
	ул. Забърде ж.к. Иван Вазов	3	7	Ежедневно
	бул. Петко Каравелов	11	7	Ежедневно
	бул. Витоша	27	7	Ежедневно
	бул. Арсеналски	12	7	Ежедневно
	ул. Никола Образописов	8	7	Ежедневно
	ул. Димитър Хаджикоцев	2	7	Ежедневно
	ул. Козяк	12	7	Ежедневно

* Дейността пряко ще се контролира от контролор услуги, който ще поддържа непрекъснатата комуникация с преработителя от районния инспекторат


Примерен седмичен маршрутен график № 5

Събиране и транспортиране на битови отпадъци от контейнери 1100л. в район Триадница

Дейността ще се извършва целогодишно съгласно кратностите в Оперативния план и месечния график

МАРШРУТ №5	Улица	Понеделник	Неделя	Честота
	бул. Акад. Иван Евстратиев Гешов	5	7	Ежедневно
	ул. Хан Пресиян	4	7	Ежедневно
	Транспортен подзем НДК	3	7	Ежедневно
	ул. Св. Георги Софийски	15	7	Ежедневно
	бул. Витоша	9	14	Ежедневно
	бул. Витоша	2	7	Ежедневно
	бул. Пенчо Славейков	4	7	Ежедневно
	ул. Здраве Център	9	7	Ежедневно
	бул. Михаил Д. Скобелев	8	7	Ежедневно
	ул. Никола Славков Център	6	7	Ежедневно
	ул. Адриана Будевска Център	4	7	Ежедневно
	ул. Орфано Център	4	7	Ежедневно
	ул. Милосърдна Център	1	7	Ежедневно
	ул. Свиленица Център	2	7	Ежедневно
	ул. Тунджа Център	4	7	Ежедневно
	ул. Цар Асен Център	11	7	Ежедневно
	ул. Шандор Петъофи Център	10	7	Ежедневно
	ул. Бузлуджа Център	7	7	Ежедневно
	ул. Княз Борис I Център	12	7	Ежедневно
	ул. Доспат Център	7	7	Ежедневно
	ул. Христо Станчев Център	5	7	Ежедневно
	ул. Цар Петър Център	7	7	Ежедневно
	ул. Разслатица Център	4	7	Ежедневно
	бул. Прага Център	3	7	Ежедневно
	бул. Ген. Скобелев	7	7	Ежедневно
	ул. Гургулят Център	2	7	Ежедневно
	бул. Витоша	3	7	Ежедневно
	бул. Патриарх Евтимий Център	9	7	Ежедневно
	ул. Д-р Христо Стамболски Център	6	7	Ежедневно

* Дейността пряко ще се контролира от контролор услуги, който ще поддържа непрекъсната комуникация с преставител от районния инспекторат





Примерен седмичен маршрутен график № 6

Събиране и транспортиране на битови отпадъци от контейнери 1100л. в район Триадица
 Дейността ще се извършва целогодишно съгласно кратностите в Оперативния план и месечния график

МАРШРУТ №6	ул. Тодор Джебаров	8	7	Ежедневно
	ул. Емилиян Станев кв. Кръстова вада	7	7	Ежедневно
	ул. Йосиф Брадати	1	7	Ежедневно
	ул. Григор Чешмеджиев кв. Манастирски ливади	3	7	Ежедневно
	ул. Манфред Вьорнер кв. Кръстова вада	2	7	Ежедневно
	ул. Димитър Манчев кв. Кръстова вада	2	7	Ежедневно
	ул. Проф. Марин Големинов кв. Кръстова вада	1	7	Ежедневно
	ул. Асен Найденов кв. Кръстова вада	1	7	Ежедневно
	ул. Гатьо Шишков кв. Кръстова вада	3	7	Ежедневно

* Дейността пряко ще се контролира от контролър услуги, който ще поддържа непрекъснатата комуникация с преставител от районния инспекторат



Примерен седмичен маршрутен график № 6


Събиране и транспортиране на битови отпадъци от контейнери 110л. в район Триадница

Дейността ще се извършва цялгодишно съгласно кратностите в Оперативния план и месечния график

МАРШРУТ №6	ул. Тодор Джебаров	21	2	Понеделник и Четвъртък
	ул. Емилиян Станев кв. Кръстова вада	166	2	Вторник и Петък
	ул. Борис Вълчев	26	2	Вторник и Петък
	ул. Асен Йорданов	32	2	Вторник и Петък
	ул. Иван Андонов	27	2	Сряда и Събота
	ул. Григор Чешмеджиев кв. Манастирски ливади	35	2	Понеделник и Четвъртък
	ул. Джон Атанасов	21	2	Вторник и Петък
	Околоръстен път след бул. Черни връх	2	2	Понеделник и Четвъртък
	ул. Мичман Тодор Саев кв. Кръстова вада	12	2	Понеделник и Четвъртък
	ул. Манфред Вьорнер кв. Кръстова вада	7	2	Понеделник и Четвъртък
	ул. Проф. Марин Големинов кв. Кръстова вада	9	2	Вторник и Петък
	ул. Никола Крушкин-Чолака кв. Кръстова вада	47	2	Сряда и Събота
	ул. Асен Найденов кв. Кръстова вада	49	2	Сряда и Събота
	ул. Ген. Иван Колев кв. Кръстова вада	55	2	Сряда и Събота
	ул. Йордан Бакалов-Стубел кв. Манастирски ливади	79	2	Вторник и Петък
	ул. Гатьо Шишков кв. Кръстова вада	27	2	Сряда и Събота

* Дейността пряко ще се контролира от контролор услуги, който ще поддържа непрекъснатата комуникация с престапител от районния инспекторат





Примерен маршрутeten часови график

„Механизирано метене на улици /улични платна/ и площади“ за район "ТРИАДИЦА"

Дейността, ще се извършва в дневна смяна, в часовият диапазон от 10.00 h до 17.00 h. Ще се изпълнява цялостно, по график, съобразен с метеорологичните условия.

Маршрут	Механизирано метене на улици /улични платна/ и площади (Мотометричката) в 1 бр. Шофьор	НАИМЕНОВАНИЕ НА УЛИЦА	Колонети тротоар /брой/	Курс работ	ДАТА ОТ ЧАСОВИЯТ МЕСЕЦ																															
					1	2	3	4	5	6	7	8	9	10	11	12	13	14	15	16	17	18	19	20	21	22	23	24	25	26	27	28	29	30	31	
1	УЛИЦА СЪС СЪОБЩЕНИЕ ЗА ПОДЪРЖКА НЕПРЕКЪСНАТА КОМУНИКАЦИЯ С ПРЕСТАВНЕТО ОТ РАЙОННИЯ ИНСПЕКТОРАТ	УЛИЦА АКАДЛИВАН ГЕШОВ	1,250	22	X	X	X	X	X	X	X	X	X	X	X	X	X	X	X	X	X	X	X	X	X	X	X	X	X	X	X	X	X	X		
		1 БУЛ. ВИТОША	4,013	22	X	X	X	X	X	X	X	X	X	X	X	X	X	X	X	X	X	X	X	X	X	X	X	X	X	X	X	X	X	X		
		1 БУЛ. ВИТОША - 2 БР. ЗАХОДИ	8,800	22	X	X	X	X	X	X	X	X	X	X	X	X	X	X	X	X	X	X	X	X	X	X	X	X	X	X	X	X	X	X	X	
		1 БУЛ. ПЕНЧО САВЕЙКОВ	6,296	22	X	X	X	X	X	X	X	X	X	X	X	X	X	X	X	X	X	X	X	X	X	X	X	X	X	X	X	X	X	X	X	
		1 УЛ. ГЕН. МИХАИЛ СКОБЕЛЕВ /пронсп.подлез/	3,344	22	X	X	X	X	X	X	X	X	X	X	X	X	X	X	X	X	X	X	X	X	X	X	X	X	X	X	X	X	X	X	X	
		1 УЛ. СВ.ГЕОРГИ СОФИЙСКИ	1,760	22	X	X	X	X	X	X	X	X	X	X	X	X	X	X	X	X	X	X	X	X	X	X	X	X	X	X	X	X	X	X	X	
		1 УЛ. КРАИЩЕ	1,461	22	X	X	X	X	X	X	X	X	X	X	X	X	X	X	X	X	X	X	X	X	X	X	X	X	X	X	X	X	X	X	X	
		1 УЛ. ФРИТЬОФ НАНСЕН	2,732	22	X	X	X	X	X	X	X	X	X	X	X	X	X	X	X	X	X	X	X	X	X	X	X	X	X	X	X	X	X	X	X	
		1 УЛИЦА СЪОБЩЕНИЕ ЗА ПОДЪРЖКА НЕПРЕКЪСНАТА КОМУНИКАЦИЯ С ПРЕСТАВНЕТО ОТ РАЙОННИЯ ИНСПЕКТОРАТ																																		
		1 УЛ. ХАН ПРЕСЛЯН	1,773	22	X	X	X	X	X	X	X	X	X	X	X	X	X	X	X	X	X	X	X	X	X	X	X	X	X	X	X	X	X	X	X	X

Край на наряда - депо "Връждебна" или друго съоръжение посочено от Възложителя

Примерен маршрутeten часови график

„Механизирано метене на улици /улични платна/ и площади“ за район "ТРИАДИЦА"

Дейността, ще се извършва в дневна смяна, в часовият диапазон от 10.00 h до 17.00 h. Ще се изпълнява цялостно, по график, съобразен с метеорологичните условия.

Маршрут	Механизирано метене на улици /улични платна/ и площади (Мотометричката) в 1 бр. Шофьор	НАИМЕНОВАНИЕ НА УЛИЦА	Колонети тротоар /брой/	Курс работ	ДАТА ОТ ЧАСОВИЯТ МЕСЕЦ																															
					1	2	3	4	5	6	7	8	9	10	11	12	13	14	15	16	17	18	19	20	21	22	23	24	25	26	27	28	29	30	31	
2	УЛИЦА СЪС СЪОБЩЕНИЕ ЗА ПОДЪРЖКА НЕПРЕКЪСНАТА КОМУНИКАЦИЯ С ПРЕСТАВНЕТО ОТ РАЙОННИЯ ИНСПЕКТОРАТ	УЛИЦА АКАДЛИВАН ГЕШОВ	2,662	22	X	X	X	X	X	X	X	X	X	X	X	X	X	X	X	X	X	X	X	X	X	X	X	X	X	X	X	X	X	X	X	
		2 БУЛ. АРСЕНАЛСКИ	3,120	22	X	X	X	X	X	X	X	X	X	X	X	X	X	X	X	X	X	X	X	X	X	X	X	X	X	X	X	X	X	X	X	
		2 БУЛ. БЯЛА ЧЕРВА	4,426	22	X	X	X	X	X	X	X	X	X	X	X	X	X	X	X	X	X	X	X	X	X	X	X	X	X	X	X	X	X	X	X	X
		2 БУЛ. ПОЩЕ ДЕЛЧЕВ	7,968	22	X	X	X	X	X	X	X	X	X	X	X	X	X	X	X	X	X	X	X	X	X	X	X	X	X	X	X	X	X	X	X	X
		2 БУЛ. ПЕТКО Ю. ТОДОРОВ	4,314	22	X	X	X	X	X	X	X	X	X	X	X	X	X	X	X	X	X	X	X	X	X	X	X	X	X	X	X	X	X	X	X	X
		2 БУЛ. ЧЕРНИ ВРЪХ /от Х.Ибсен до Околовръстен път/	2,20	22	X	X	X	X	X	X	X	X	X	X	X	X	X	X	X	X	X	X	X	X	X	X	X	X	X	X	X	X	X	X	X	X
		2 БУЛ. ЧЕРНИ ВРЪХ /от бул.Б-я до бул.Арсеналски/	6,724	22	X	X	X	X	X	X	X	X	X	X	X	X	X	X	X	X	X	X	X	X	X	X	X	X	X	X	X	X	X	X	X	X
		2 УЛ. ХЕНРИХ ИБСЕН	1,672	22	X	X	X	X	X	X	X	X	X	X	X	X	X	X	X	X	X	X	X	X	X	X	X	X	X	X	X	X	X	X	X	X
		2 ЗАХОД БУЛ. ЧЕРНИ ВРЪХ / ОКОЛОВРЪСТЕН ПЪТ	4,514	22	X	X	X	X	X	X	X	X	X	X	X	X	X	X	X	X	X	X	X	X	X	X	X	X	X	X	X	X	X	X	X	X
		2 УЛ. Т.КАВБАШКОВ / между Б-я и ул.Кост.водоп./	3,476	22	X	X	X	X	X	X	X	X	X	X	X	X	X	X	X	X	X	X	X	X	X	X	X	X	X	X	X	X	X	X	X	X
2 УЛ. Т.КАВБАШКОВ / от.Кост.водоп. До Л.Айер/																																				
2 УЛИЦА СЪОБЩЕНИЕ ЗА ПОДЪРЖКА НЕПРЕКЪСНАТА КОМУНИКАЦИЯ С ПРЕСТАВНЕТО ОТ РАЙОННИЯ ИНСПЕКТОРАТ																																				
2 УЛ. КОЗЯК	3,084	22	X	X	X	X	X	X	X	X	X	X	X	X	X	X	X	X	X	X	X	X	X	X	X	X	X	X	X	X	X	X	X	X		

Край на наряда - депо "Връждебна" или друго съоръжение посочено от Възложителя

Дейността, прико ще се контролира от контролор услуги, който ще поддържа непрекъсната комуникация с преставне от районния инспекторат

Примерен маршрутнен часови график

Механизирано почистване на пътното платно от нагрупани отпадъци, каго смеси за зимно обезопасяване, пясък, пръст, треви и др. за район "ТРИАДИЦА"

Извършва се цялостно по график съгласно кратностите, включени в Оперативния план. Дейността ще се извършва съобразно метеорологичните условия.

МАРШРУТ	Маршрут №1 ще се изпълнява с 1 бр. мини челен товарач и 1 бр. самосваля, 1 бр. фродомикст, 1 бр. шофьор и двама работника оборудвани с необходимият инвентар	Количество о/дво/г	месечна кратност	МАРШРУТ №1 ще се изпълнява в дните следващи от 1.10.15 до 31.10.15 г.																																
				1	2	3	4	5	6	7	8	9	10	11	12	13	14	15	16	17	18	19	20	21	22	23	24	25	26	27	28	29	30	31		
НАИМЕНОВАНИЕ НА УЛИЦИ																																				
1	Улици с масов градски транспорт:			1	2	3	4	5	6	7	8	9	10	11	12	13	14	15	16	17	18	19	20	21	22	23	24	25	26	27	28	29	30	31		
1	БУЛ. ВИТОША	1,824	1																																	
1	БУЛ. ВИТОША - 2 бр. заводи	1,000	1																																	
1	Същи подлез НДК и пешеходен подлез	0,588	1																																	
1	УЛ. ГЕН. МИХАИЛ Д. СКОБЕЛЕВ	0,76	1																																	
1	УЛ. ГЕН. МИХАИЛ Д. СКОБЕЛЕВ /транс. подлез/	0,313	1																																	
1	БУЛ. ПАТРИАРХ БВТИМИЙ /от бул. Хр. Ботева до ул. Фр. Нансен - дясно/	0,199	1																																	
1	УЛ. ПРАГА	0,284	1																																	
1	БУЛ. АКАДИВАН ГЕШОВ	1,431	1																																	
1	БУЛ. ИЕНО СЛАВЕЙКОВ	0,400	1																																	
1	УЛ. СВЕТОРТИ СОФИЙСКИ	0,250	1																																	
1	БУЛ. ЧЕРНИ ВЪРХ /от бул. Б-я до бул. Арсеналски/	0,621	1																																	
1	УЛ. ФРЕНТЪФ НАНСЕН	0,605	1																																	
1	БУЛ. АРСЕНАЛСКИ	0,709	1																																	
1	УЛ. БЪЛА ЧЕРКВА	0,332	1																																	
1	УЛ. КРАЩЕ	1,811	1																																	
1	БУЛ. ШЕТКО Ю. ТОДОРОВ																																			

Събраните отпадъци ще се транспортират отделно без да се смесват с тези от контейнерите и уличните кошчета и ще се транспортират до депо „Браждебна“ или друго съоръжение, посочено от Възложителя.

МАРШРУТ	Маршрут №2 ще се изпълнява с 1 бр. мини челен товарач и 1 бр. самосваля, 1 бр. фродомикст, 1 бр. шофьор и двама работника оборудвани с необходимият инвентар	Количество о/дво/г	месечна кратност	МАРШРУТ №2 ще се изпълнява в дните следващи от 6.30 до 11.30																														
				1	2	3	4	5	6	7	8	9	10	11	12	13	14	15	16	17	18	19	20	21	22	23	24	25	26	27	28	29	30	31
НАИМЕНОВАНИЕ НА УЛИЦИ																																		
1	Улици с масов градски транспорт:			1	2	3	4	5	6	7	8	9	10	11	12	13	14	15	16	17	18	19	20	21	22	23	24	25	26	27	28	29	30	31

МАРШРУТ		Маршрут №5 - от се изключва с. бр. млен чесен товарен и бр. самосвал, 1 бр. фабрична, 1 бр. профьор и двама работника оборудвани с необходимите инструменти		Количество о / дка / т		месечна кратност		МАРШРУТ №5 ще се изпълнява в дневна смена от 6.30 до 15.30																														
МАРШРУТ		НАИМЕНОВАНИЕ НА УЛИЦИ		Количество о / дка / т		месечна кратност		ДАТА ОТ УСЛОВЕН МЕСЕЦ																														
МГТ	Улицы с масов градския транспорт:	Улицы с масов градския транспорт:	Количество о / дка / т	месечна кратност	1	2	3	4	5	6	7	8	9	10	11	12	13	14	15	16	17	18	19	20	21	22	23	24	25	26	27	28	29	30	31			
5	УЛ. КЕСТЕНОВА ГОРА		0,520	1																																		x
5	УЛ. РОЖЕНСКИ ПРОХОД		0,225	1																																		x
5	УЛ. РУЕН		0,189	1																																		x
5	УЛ. ТРЪНСКИ ПРОХОД		0,224	1																																	x	
5	УЛ. ХАЙДУШКА ГОРА		0,794	1																																	x	
5	УЛ. БАЛЕМОВА ГОРА		0,527	1																																	x	
5	УЛ. ВОЙНСКИ ВОДОПАД		0,862	1																																	x	
5	УЛ. КОСТЕНСКИ ВОДОПАД		0,677	1																																	x	
5	УЛ. КОСТИНА		0,080	1																																	x	
5	УЛ. ТЪРБИНСКИ ПРОХОД /от ул. Метла поляна до Старата моточиста/		0,136	1																																	x	
5	УЛ. ТУЛЧА		0,575	1																																	x	
5	УЛ. ДИМИТЪР ПОПНИКОЛОВ		0,307	1																																	x	
5	УЛ. МЕЛУЧНА ПОЛЯНА		0,858	1																																	x	
5	УЛ. СИЛИВРИЯ		0,462	1																																	x	
5	УЛ. ДЪЯН БЕЛИШКИ		0,637	1																																	x	
5	УЛ. ХИМИТАЙСКИ ПРОХОД		0,134	1																																	x	
5	УЛ. ЧУЖДЕНЕЦ		0,139	1																																	x	
5	УЛ. КИЧО ТУЛШКОВ		0,378	1																																	x	
5	УЛ. АВИ АЙЕР		0,754	1																																	x	
5	УЛ. ШАРА ШАМПО		0,500	1																																	x	
5	УЛ. ДРОАЙНСКИ ПРОХОД		0,070	1																																	x	
5	ЛОКАЛНО ПЛАТНО П.Ю. Тодоров бл. 4, 5 и 6		0,190	1																																	x	
5	ЛОК. ПЛАТНО бул. Т. Кабл. /от ул. К. Ботев до Б-я/		0,228	1																																	x	
5	УЛ. РИКАРДО ВАКАРИНИ		0,165	1																																	x	
5	УЛ. ТЪРБИНСКИ ПРОХОД		0,776	1																																	x	
5	УЛ. СЛАВОВИЦА		1,268	1																																	x	
5	УЛ. ГЕН. КИРИЛ БОТЕВ		0,459	1																																	x	
5	УЛ. ГЕОРГИ ИЗМИРАЙЕВ		0,783	1																																	x	

Събраните отпадъци ще се транспортират отделно без да се смесват с тези от контейнерите и личните кошчета и ще се транспортират до дело „Враждебна“ или друго съоръжение, посочено от Възложителя.

* Дейността, пряко ще се контролира от контролора от контролора услуги, който ще поддържа непрекъсната комуникация с представителя от районния инспекторат

[Signatures]

346

Примерен маршрутен часови график

„Мисне с автоцистерна с маркуч на улици, тротоари, площади, спирки на МГТ, велоалеи в обхвата на тротоарите и други места за обществено ползване“ за район „ТРИАДИЦА“

Извършва се цялостно, съобразно метеорологичните условия, по график съгласно краткостите, включени в Оперативния план.

Маршрут	Маршрут №1 - ще се изпълнява с 4 бр. автоцистерни, 1 бр. специализиран двусосен автомобил /самосвал/, 5 бр. Шофьор и 8 бр. машини	Количество е /дн./	ДАТА ОТ ЧАСОВЕН МЕСЕЦ																																
			1	2	3	4	5	6	7	8	9	10	11	12	13	14	15	16	17	18	19	20	21	22	23	24	25	26	27	28	29	30	31		
1	бул. Патриарх Евтимий	9,159	x	x	x	x																													
1	ул. Гургулят	2,082	x	x	x	x																													
1	ул. Верила	0,966	x	x	x	x																													
1	ул. Проф. Фритьоф Нансен	12,407	x	x	x	x																													
1	ЗАХОД БУЛ. ЧЕРНИ ВРЪХ / ОКОЛОВРЪСТЕН ПЪТ	3,32	x	x	x	x																													
1	бул. Ген. Скобелев	21,152	x	x	x	x																													
1	ул. Цар Асен	6,686	x	x	x	x																													
1	ул. Княз Борис I	6,061	x	x	x	x																													
1	бул. Прага	5,102	x	x	x	x																													
1	ул. Бузуджа	3,821	x	x	x	x																													
1	ул. Шандор Петьови	5,435	x	x	x	x																													
1	ул. Разлагница	1,628	x	x	x	x																													
1	ул. Тулджа	4,852	x	x	x	x																													
1	ул. Доспат	6,253	x	x	x	x																													
1	бул. Пенчо Славейков	27,324	x	x	x	x																													
1	ул. Христо Станчев	2,711	x	x	x	x																													
1	ул. Свиленница	2,556	x	x	x	x																													
1	ул. Удово	1,441	x	x	x	x																													
1	ул. Никола Славков	2,592	x	x	x	x																													
1	ул. Баба Неделя	1,924	x	x	x	x																													
1	ул. Д-р Христо Стамболски	2,870	x	x	x	x																													
1	ул. Здраве	3,077	x	x	x	x																													
1	ул. Родосто	0,415	x	x	x	x																													
1	ул. Орфано	0,703	x	x	x	x																													
1	ул. Порто Лагос	0,792	x	x	x	x																													
1	ул. Хан Пресиан	9,359	x	x	x	x																													
1	бул. Акад. Иван Евстратиев Гешов	9,178	x	x	x	x																													
1	ул. Св. Георги Софийски	8,913	x	x	x	x																													

Събраните наноси ще се извозват в рамките на работния ден до депо „Враждебна“ или друго съоръжение, посочено от Възложителя.

Маршрут	Количество е /дн./	ДАТА ОТ ЧАСОВЕН МЕСЕЦ
Маршрут №2 - ще се изпълнява с 4 бр. автоцистерни, 1 бр. специализиран двусосен автомобил /самосвал/, 5 бр. Шофьор и 8 бр. машини		
НАИМЕНОВАНИЕ НА УЛИЦИ		

Маршрут №2 ще се изпълнява в рамките на работния ден до депо „Враждебна“

397

Машини № 45

Количество машин в эксплуатации в данный период: 45

МАШИНЫ	НАИМЕНОВАНИЕ НА УЛИЦА	Количество о / лица	ДАТА ОТ УСЛОВЕН МЕСЕЦ																															
			1	2	3	4	5	6	7	8	9	10	11	12																				
4	Ул. Костенски водопад	15,571										X	X																					
4	Ул. Метличина поляна ж.к. Гоце Делчев	10,282											X	X																				
4	Ул. Чужденец ж.к. Гоце Делчев	1,094											X	X																				
4	Ул. Химички проход ж.к. Гоце Делчев	1,266											X	X																				
4	Ул. Хенрих Ибсен	18,781											X	X																				
4	Ул. Деян Белшкки ж.к. Гоце Делчев	7,811											X	X																				
4	Ул. Симиря ж.к. Гоце Делчев	4,172											X	X																				
4	Ул. Луи Айер	6,596											X	X																				
4	Ул. Димитър Попниколов	3,584											X	X																				
4	Ул. Чирни връх	27,420											X	X																				
4	Ул. Киро Туапешков ж.к. Гоце Делчев	4,165											X	X																				
4	Ул. Тодор Каблешков	27,834											X	X																				
4	Ул. Георги Измираев ж.к. Гоце Делчев	2,315											X	X																				
4	Ул. Славовица ж.к. Гоце Делчев	9,199											X	X																				
4	Ул. Ген. Кирил Богев ж.к. Гоце Делчев	4,410											X	X																				
4	Ул. ДЮЛИНСКИ ПРОХОД	4,403											X	X																				
4	Ул. КОЗЯК	0,529											X	X																				
4	ЛОКАЛНО ПЛАТНО П.Ю. Тодоров бл. 4,5 и 6	8,276											X	X																				
4	Ул.РАН БОСИЛЕК	2,170											X	X																				
4	Ул. ЛУИ АЙЕР	1,005											X	X																				
4		7,076											X	X																				

Събраните наноси ще се извозват в рамките на работния ден до депо „Враждебна“ или друго съоръжение, посочено от Възложителя.

Машини № 45

Количество машин в эксплуатации в данный период: 45

МАШИНЫ	НАИМЕНОВАНИЕ НА УЛИЦА	Количество о / лица	ДАТА ОТ УСЛОВЕН МЕСЕЦ																															
			1	2	3	4	5	6	7	8	9	10	11	12																				
5	20 ОУ - ул. Княз Борис I № 27	2,300																																
5	104 ОУ - ул. Костенски водопад № 60	4,000															X	X																
5	126 ОУ - бул. България № 43	5,000														X	X																	
5	22 СОУ - бул. Витоша № 134	5,000														X	X																	
5	47 СОУ - ул. Дим. Манов № 18	1,000														X	X																	
5	Нац. проф. г-мин. по полигр. фотогр. - ул. Злат. прох. 5	2,000														X	X																	
5	Нац. трг. банкова гимназия - бул. Витоша № 91	4,000														X	X																	
5	121 СОУ - ул. Георги Измираев № 24	2,500														X	X																	
5	1400	1,400														X	X																	

Събраните наноси ще се извозват в рамките на работния ден до депо „Враждебна“ или друго съоръжение, посочено от Възложителя.

* Дейността, пряко ще се контролира от контролора на комуникацията с преставител от районния инспекторат

Примерен маршрутен часови график

"Събиране и транспортване на биоотпадъци /зелени отпадъци/ от дворове и градини на доактивната /оксиди тревни, клони, окопалки, мста и други тедбни/" за район "ГРИДИЦА"

Ще се извършва по Заявка на страна на Възложителя съгласно обявен график.

Маршрут	час		ДАТА ОТ УСОБЕН МЕСЕЦ																																	
	от	до	1	2	3	4	5	6	7	8	9	10	11	12	13	14	15	16	17	18	19	20	21	22	23	24	25	26	27	28	29	30	31			
1	10,00	17,00	X						X							X							X										X			
2	10,00	17,00		X						X							X							X										X		
3	10,00	17,00			X					X								X								X									X	
4	10,00	17,00				X						X							X									X								
5	10,00	17,00					X						X																X							

Край на наряда - до Инсталация за биологично третиране на площадка „Хан Богров“ или друго съоръжение посочено от Възложителя

* Дейността, пряко ще се контролира от контролор услуги, който ще поддържа непрекъсната комуникация с представител от районния инспекторат

Примерен маршрутен часови график

"Събиране и транспортиране на Едробабитни отпадъци (ЕГО) и строителни отпадъци, образувани от домакинствата при извършване на ремонтни дейности" за район "ТРИАДИЦА"

Ще се извършва целогодишно, по Заявка на страна на Възложителя съгласно обявен график.


МАРШРУТ		МАРИШКИЛА - ще се изпълняват в дневна смяна от 10,00ч. до 17,00ч. с 1 бр. Специализиран автомобил/самосвал, 1 бр. Шофьор, 1 бр. Сметно-бричачи																																	
		ДАТА ОТ УСЛОВЕН МЕСЕЦ																																	
НАИМЕНОВАНИЕ НА УЛИЦИ	час	от																																	
		1	2	3	4	5	6	7	8	9	10	11	12	13	14	15	16	17	18	19	20	21	22	23	24	25	26	27	28	29	30	31			
1	ж.к. "Стрелбище"	10,00								X							X																	X	
2	кв. "Кръстова вада" и кв. "Манастирски ливади"	10,00							X							X								X											X
3	ж.к. "Гоце Делчев" и ж.к. "Моголиста"	10,00								X								X									X								X
4	кв. "Иван Вазов"	10,00																	X															X	
5	кв. "Буката" и жилищна група "Южен парк"	10,00																																X	

Край на наряда - дело "Връждебна" или друго съоръжение посочено от Възложителя

* Дейността, пряко ще се контролира от контролор услуги, който ще поддържа непрекъсната комуникация с преставителя от районния инспекторат



3.51



№	НАИМЕНОВАНИЕ НА УЛИЦАТА	Количество	№	ДАТА ОТ УСЛОВЕН МЕСЕЦ																														
				1	2	3	4	5	6	7	8	9	10	11	12	13	14	15	16	17	18	19	20	21	22	23	24	25	26	27	28	29	30	31
3	БУЛ. ПАТРИАРХ ЕВТИМИИ /от бул.Хр. Ботев до ул.Фр.Нансен - дясно/	3,810	26	x	x	x	x	x	x	x	x	x	x	x	x	x	x	x	x	x	x	x	x	x	x	x	x	x	x	x	x	x	x	
3	УЛ. ПРАГА	1,942	26	x	x	x	x	x	x	x	x	x	x	x	x	x	x	x	x	x	x	x	x	x	x	x	x	x	x	x	x	x	x	
3	УЛ. МИХАИЛ БУБОГИНОВ	1,842	22	x	x	x	x	x	x	x	x	x	x	x	x	x	x	x	x	x	x	x	x	x	x	x	x	x	x	x	x	x	x	
3	УЛ. ЯРОСЛАВ ВЕШИН	2,646	22	x	x	x	x	x	x	x	x	x	x	x	x	x	x	x	x	x	x	x	x	x	x	x	x	x	x	x	x	x	x	

Събраните отпадъци ще се транспортират отделно без да се смесват с тези от контейнерите и уличните кошчета и ще се транспортират до депо „Враждебна“ или друго съоръжение, посочено от Възложителя.

* Дейността, пряко ще се контролира от проверителя, който ще поддържа непрекъсната комуникация с представителя от районния инспекторат

№	НАИМЕНОВАНИЕ НА УЛИЦАТА	Количество	№	ДАТА ОТ УСЛОВЕН МЕСЕЦ																														
				1	2	3	4	5	6	7	8	9	10	11	12	13	14	15	16	17	18	19	20	21	22	23	24	25	26	27	28	29	30	31
4	БУЛ. АКАДИВАН ГЕШОВ	2,763	26	x	x	x	x	x	x	x	x	x	x	x	x	x	x	x	x	x	x	x	x	x	x	x	x	x	x	x	x	x	x	
4	БУЛ. АКАДИВАН ГЕШОВ- регули	0,284	4																															
4	УЛ. СВ.ГЕОРГИ СОФИЙСКИ	3,710	26	x	x	x	x	x	x	x	x	x	x	x	x	x	x	x	x	x	x	x	x	x	x	x	x	x	x	x	x	x	x	
4	УЛ. СВ.ГЕОРГИ СОФИЙСКИ- регули	0,400	4																															
4	УЛ. БАЛША	3,483	22	x	x	x	x	x	x	x	x	x	x	x	x	x	x	x	x	x	x	x	x	x	x	x	x	x	x	x	x	x	x	
4	УЛ. СТЕФАН МАЛИНОВ	0,688	22	x	x	x	x	x	x	x	x	x	x	x	x	x	x	x	x	x	x	x	x	x	x	x	x	x	x	x	x	x	x	

Събраните отпадъци ще се транспортират отделно без да се смесват с тези от контейнерите и уличните кошчета и ще се транспортират до депо „Враждебна“ или друго съоръжение, посочено от Възложителя.

* Дейността, пряко ще се контролира от проверителя, който ще поддържа непрекъсната комуникация с представителя от районния инспекторат

№	НАИМЕНОВАНИЕ НА УЛИЦАТА	Количество	№	ДАТА ОТ УСЛОВЕН МЕСЕЦ																														
				1	2	3	4	5	6	7	8	9	10	11	12	13	14	15	16	17	18	19	20	21	22	23	24	25	26	27	28	29	30	31
5	БУЛ. ПЕНЧО СЛАВЕЙКОВ	7,305	26	x	x	x	x	x	x	x	x	x	x	x	x	x	x	x	x	x	x	x	x	x	x	x	x	x	x	x	x	x	x	
5	БУЛ. ПЕНЧО СЛАВЕЙКОВ- регули	1,431	4																															
5	УЛ. ДИМИТЪР МАНОВ	3,300	22	x	x	x	x	x	x	x	x	x	x	x	x	x	x	x	x	x	x	x	x	x	x	x	x	x	x	x	x	x	x	
5	УЛ. Д-Р СТЕФАН САРАФОВ	1,745	22	x	x	x	x	x	x	x	x	x	x	x	x	x	x	x	x	x	x	x	x	x	x	x	x	x	x	x	x	x	x	

Събраните отпадъци ще се транспортират отделно без да се смесват с тези от контейнерите и уличните кошчета и ще се транспортират до депо „Враждебна“ или друго съоръжение, посочено от Възложителя.

* Дейността, пряко ще се контролира от проверителя, който ще поддържа непрекъсната комуникация с представителя от районния инспекторат

№	НАИМЕНОВАНИЕ НА УЛИЦАТА	Количество	№	ДАТА ОТ УСЛОВЕН МЕСЕЦ																														
				1	2	3	4	5	6	7	8	9	10	11	12	13	14	15	16	17	18	19	20	21	22	23	24	25	26	27	28	29	30	31
6	БУЛ. ПЕНЧО СЛАВЕЙКОВ	7,305	26	x	x	x	x	x	x	x	x	x	x	x	x	x	x	x	x	x	x	x	x	x	x	x	x	x	x	x	x	x	x	
6	БУЛ. ПЕНЧО СЛАВЕЙКОВ- регули	1,431	4																															
6	УЛ. ДИМИТЪР МАНОВ	3,300	22	x	x	x	x	x	x	x	x	x	x	x	x	x	x	x	x	x	x	x	x	x	x	x	x	x	x	x	x	x	x	
6	УЛ. Д-Р СТЕФАН САРАФОВ	1,745	22	x	x	x	x	x	x	x	x	x	x	x	x	x	x	x	x	x	x	x	x	x	x	x	x	x	x	x	x	x	x	

Събраните отпадъци ще се транспортират отделно без да се смесват с тези от контейнерите и уличните кошчета и ще се транспортират до депо „Враждебна“ или друго съоръжение, посочено от Възложителя.

* Дейността, пряко ще се контролира от проверителя, който ще поддържа непрекъсната комуникация с представителя от районния инспекторат

№	НАИМЕНОВАНИЕ НА УЛИЦИ	во / дни /	ДАТА ОТ УСЛОВЕН МЕСЕЦ																																
			1	2	3	4	5	6	7	8	9	10	11	12	13	14	15	16	17	18	19	20	21	22	23	24	25	26	27	28	29	30	31		
6	БУЛ. ЧЕРНИ ВРЪХ /от бул.Б-я до бул.Арсеналски/	1,560	x	x	x	x	x	x	x	x	x	x	x	x	x	x	x	x	x	x	x	x	x	x	x	x	x	x	x	x	x	x	x	x	
6	БУЛ. ЧЕРНИ ВРЪХ /от бул.Б-я до бул.Арсеналски/- регули	0,500																																	
6	УЛ. ФРИТЪФ НАНСЕН	3,103	x	x	x	x	x	x	x	x	x	x	x	x	x	x	x	x	x	x	x	x	x	x	x	x	x	x	x	x	x	x	x	x	
6	УЛ. ФРИТЪФ НАНСЕН	0,621	x	x	x	x	x	x	x	x	x	x	x	x	x	x	x	x	x	x	x	x	x	x	x	x	x	x	x	x	x	x	x	x	
6	УЛ. ПЕТКО КАРАВЕЛОВ	3,718	x	x	x	x	x	x	x	x	x	x	x	x	x	x	x	x	x	x	x	x	x	x	x	x	x	x	x	x	x	x	x	x	
6	УЛ. ЗАБЪРДЕ	0,442	x	x	x	x	x	x	x	x	x	x	x	x	x	x	x	x	x	x	x	x	x	x	x	x	x	x	x	x	x	x	x	x	

Събраните отпадъци ще се транспортират отделно без да се смесват с тези от контейнерите и улчните кошчета и ще се транспортират до депо „Враждебна“ или друго съоръжение, посочено от Възложителя.

* Дейността, пряко ще се контролира от проверителя, който ще поддържа непрекъсната комуникация с преставителя от районния инспекторат

№	НАИМЕНОВАНИЕ НА УЛИЦИ	Количество во / дни /	Креативност	ДАТА ОТ УСЛОВЕН МЕСЕЦ																															
				1	2	3	4	5	6	7	8	9	10	11	12	13	14	15	16	17	18	19	20	21	22	23	24	25	26	27	28	29	30	31	
7	БУЛ. АРСЕНАЛСКИ	1,415	26	x	x	x	x	x	x	x	x	x	x	x	x	x	x	x	x	x	x	x	x	x	x	x	x	x	x	x	x	x	x	x	x
7	БУЛ. АРСЕНАЛСКИ - регули	0,605	4	x	x	x	x	x	x	x	x	x	x	x	x	x	x	x	x	x	x	x	x	x	x	x	x	x	x	x	x	x	x	x	x
7	УЛ. ВЯЛА ЧЕРКВА	2,713	26	x	x	x	x	x	x	x	x	x	x	x	x	x	x	x	x	x	x	x	x	x	x	x	x	x	x	x	x	x	x	x	x
7	УЛ. ВЯЛА ЧЕРКВА - регули	0,709	4	x	x	x	x	x	x	x	x	x	x	x	x	x	x	x	x	x	x	x	x	x	x	x	x	x	x	x	x	x	x	x	x
7	УЛ. КРАИЩЕ	1,334	26	x	x	x	x	x	x	x	x	x	x	x	x	x	x	x	x	x	x	x	x	x	x	x	x	x	x	x	x	x	x	x	x
7	УЛ. КРАИЩЕ регула	0,332	4	x	x	x	x	x	x	x	x	x	x	x	x	x	x	x	x	x	x	x	x	x	x	x	x	x	x	x	x	x	x	x	x
7	УЛ. БУРЕЛ	3,221	22	x	x	x	x	x	x	x	x	x	x	x	x	x	x	x	x	x	x	x	x	x	x	x	x	x	x	x	x	x	x	x	x
7	УЛ. ЕМИА ВЕРСИНСКИ	1,428	22	x	x	x	x	x	x	x	x	x	x	x	x	x	x	x	x	x	x	x	x	x	x	x	x	x	x	x	x	x	x	x	x

Събраните отпадъци ще се транспортират отделно без да се смесват с тези от контейнерите и улчните кошчета и ще се транспортират до депо „Враждебна“ или друго съоръжение, посочено от Възложителя.

* Дейността, пряко ще се контролира от проверителя, който ще поддържа непрекъсната комуникация с преставителя от районния инспекторат

№	НАИМЕНОВАНИЕ НА УЛИЦИ	Количество во / дни /	Креативност	ДАТА ОТ УСЛОВЕН МЕСЕЦ																															
				1	2	3	4	5	6	7	8	9	10	11	12	13	14	15	16	17	18	19	20	21	22	23	24	25	26	27	28	29	30	31	
8	БУЛ. ПЕТКО Ю. ТОДОРОВ	5,779	26	x	x	x	x	x	x	x	x	x	x	x	x	x	x	x	x	x	x	x	x	x	x	x	x	x	x	x	x	x	x	x	x
8	БУЛ. ПЕТКО Ю. ТОДОРОВ регула	1,811	4	x	x	x	x	x	x	x	x	x	x	x	x	x	x	x	x	x	x	x	x	x	x	x	x	x	x	x	x	x	x	x	x
8	УЛ. ХЕНРИХ ИБСЕН	1,447	26	x	x	x	x	x	x	x	x	x	x	x	x	x	x	x	x	x	x	x	x	x	x	x	x	x	x	x	x	x	x	x	x
8	УЛ. ХЕНРИХ ИБСЕН регула	0,764	4	x	x	x	x	x	x	x	x	x	x	x	x	x	x	x	x	x	x	x	x	x	x	x	x	x	x	x	x	x	x	x	x
8	УЛ. БАБА НЕДЕЛЯ	1,182	22	x	x	x	x	x	x	x	x	x	x	x	x	x	x	x	x	x	x	x	x	x	x	x	x	x	x	x	x	x	x	x	x
8	УЛ. ОРФANO	0,336	22	x	x	x	x	x	x	x	x	x	x	x	x	x	x	x	x	x	x	x	x	x	x	x	x	x	x	x	x	x	x	x	x
8	УЛ. РОДОСТО	0,230	22	x	x	x	x	x	x	x	x	x	x	x	x	x	x	x	x	x	x	x	x	x	x	x	x	x	x	x	x	x	x	x	x
8	УЛ. ПОРТО ЛАГОС	0,432	22	x	x	x	x	x	x	x	x	x	x	x	x	x	x	x	x	x	x	x	x	x	x	x	x	x	x	x	x	x	x	x	x

№ 7 - ще се изпълнява с 3 бр. метални оборудвания с необходимия инвентар

№ 8 - ще се изпълнява с 5 бр. метални оборудвания с необходимия инвентар

354

№	НАИМЕНОВАНИЕ НА УЛИЦИ	вм /мощ/	ДАТА ОТ УСЛОВЕН МЕСЕЦ																														
			1	2	3	4	5	6	7	8	9	10	11	12	13	14	15	16	17	18	19	20	21	22	23	24	25	26	27	28	29	30	31
26	УЛ. ЛИМИТЪР ПОПНИКОЛОВ	1,700	x	x	x	x	x	x	x	x	x	x	x	x	x	x	x	x	x	x	x	x	x	x	x	x	x	x	x	x	x	x	x
26	УЛ. МЕТАЛИЧНА ПОЛЯНА	3,668	x	x	x	x	x	x	x	x	x	x	x	x	x	x	x	x	x	x	x	x	x	x	x	x	x	x	x	x	x	x	x
26	УЛ. СИЛИВРИЯ	2,336	x	x	x	x	x	x	x	x	x	x	x	x	x	x	x	x	x	x	x	x	x	x	x	x	x	x	x	x	x	x	x

Събраните отпадъци ще се транспортират отделно без да се смесват с тези от контейнерите и улчните кошчета и ще се транспортират до депо „Враждебна“ или друго съоръжение, посочено от Възложителя.

* Дейността, пряко ще се контролира от проверителя, който ще поддържа непрекъсната комуникация с престаивтел от районния инспекторат

№	НАИМЕНОВАНИЕ НА УЛИЦИ	вм /мощ/	ДАТА ОТ УСЛОВЕН МЕСЕЦ																														
			1	2	3	4	5	6	7	8	9	10	11	12	13	14	15	16	17	18	19	20	21	22	23	24	25	26	27	28	29	30	31
27	УЛ. ДЕЯН БЕЛИШКИ	3,298	x	x	x	x	x	x	x	x	x	x	x	x	x	x	x	x	x	x	x	x	x	x	x	x	x	x	x	x	x	x	x
27	УЛ. ХИМИТАЙСКИ ПРОХОД	0,502	x	x	x	x	x	x	x	x	x	x	x	x	x	x	x	x	x	x	x	x	x	x	x	x	x	x	x	x	x	x	x
27	УЛ. ЧУЖДЕНЕЦ	0,743	x	x	x	x	x	x	x	x	x	x	x	x	x	x	x	x	x	x	x	x	x	x	x	x	x	x	x	x	x	x	x

Събраните отпадъци ще се транспортират отделно без да се смесват с тези от контейнерите и улчните кошчета и ще се транспортират до депо „Враждебна“ или друго съоръжение, посочено от Възложителя.

* Дейността, пряко ще се контролира от проверителя, който ще поддържа непрекъсната комуникация с престаивтел от районния инспекторат

№	НАИМЕНОВАНИЕ НА УЛИЦИ	вм /мощ/	ДАТА ОТ УСЛОВЕН МЕСЕЦ																														
			1	2	3	4	5	6	7	8	9	10	11	12	13	14	15	16	17	18	19	20	21	22	23	24	25	26	27	28	29	30	31
28	УЛ. КИРО ТУЛЕШКОВ	1,841	x	x	x	x	x	x	x	x	x	x	x	x	x	x	x	x	x	x	x	x	x	x	x	x	x	x	x	x	x	x	x
28	УЛ. ЛУИ АЙЕР	2,363	x	x	x	x	x	x	x	x	x	x	x	x	x	x	x	x	x	x	x	x	x	x	x	x	x	x	x	x	x	x	x
28	УЛ. ШАРА ШАМПО	0,628	x	x	x	x	x	x	x	x	x	x	x	x	x	x	x	x	x	x	x	x	x	x	x	x	x	x	x	x	x	x	x

Събраните отпадъци ще се транспортират отделно без да се смесват с тези от контейнерите и улчните кошчета и ще се транспортират до депо „Враждебна“ или друго съоръжение, посочено от Възложителя.

* Дейността, пряко ще се контролира от проверителя, който ще поддържа непрекъсната комуникация с престаивтел от районния инспекторат

№	НАИМЕНОВАНИЕ НА УЛИЦИ	вм /мощ/	ДАТА ОТ УСЛОВЕН МЕСЕЦ																														
			1	2	3	4	5	6	7	8	9	10	11	12	13	14	15	16	17	18	19	20	21	22	23	24	25	26	27	28	29	30	31
29	УЛ. ДЮЛАНСКИ ПРОХОД	0,241	x	x	x	x	x	x	x	x	x	x	x	x	x	x	x	x	x	x	x	x	x	x	x	x	x	x	x	x	x	x	x
29	ЛОКАЛНО ПЛАТНО П.Ю.Тодоров бл.4,5 и 6	0,950	x	x	x	x	x	x	x	x	x	x	x	x	x	x	x	x	x	x	x	x	x	x	x	x	x	x	x	x	x	x	x
29	ЛОК.ПЛАТНО бул.Т.Кабл. /от ул.К.Ботев до Б-я/	1,274	x	x	x	x	x	x	x	x	x	x	x	x	x	x	x	x	x	x	x	x	x	x	x	x	x	x	x	x	x	x	x
29	УЛ. РИКАРДО ВАКАРИНИ	0,165	x	x	x	x	x	x	x	x	x	x	x	x	x	x	x	x	x	x	x	x	x	x	x	x	x	x	x	x	x	x	x
29	УЛ. ТВЕРДИШКИ ПРОХОД	2,567	x	x	x	x	x	x	x	x	x	x	x	x	x	x	x	x	x	x	x	x	x	x	x	x	x	x	x	x	x	x	x

Събраните отпадъци ще се транспортират отделно без да се смесват с тези от контейнерите и улчните кошчета и ще се транспортират до депо „Враждебна“ или друго съоръжение, посочено от Възложителя.

* Дейността, пряко ще се контролира от проверителя, който ще поддържа непрекъсната комуникация с престаивтел от районния инспекторат

Събраните отпадъци ще се транспортират отделно без да се смесват с тези от контейнерите и уличните кошчета и ще се транспортират до депо „Враждебна“ или друго съоръжение, посочено от Възложителя.

* Дейността, пряко ще се контролира от проверителя, който ще поддържа непрекъсната комуникация с преставителя от районния инспекторат

ИДЕНТИФИКАЦИОНЕН НОМЕР	НАИМЕНОВАНИЕ НА УЛИЦИ	Количество во /дка/	кратност	Наряд №30 - ще се изпълнява в дневни смяни от 6.30 до 18.30																															
				ДАТА ОТ УСЛОВЕН МЕСЕЦ																															
30	УЛ. СЛАВОВИЦА	3,115	22	1	2	3	4	5	6	7	8	9	10	11	12	13	14	15	16	17	18	19	20	21	22	23	24	25	26	27	28	29	30	31	
30	УЛ. БОЯНСКИ ВОДОПАД	2,338	22	x	x	x	x	x	x	x	x	x	x	x	x	x	x	x	x	x	x	x	x	x	x	x	x	x	x	x	x	x	x	x	x

Събраните отпадъци ще се транспортират отделно без да се смесват с тези от контейнерите и уличните кошчета и ще се транспортират до депо „Враждебна“ или друго съоръжение, посочено от Възложителя.

* Дейността, пряко ще се контролира от проверителя, който ще поддържа непрекъсната комуникация с преставителя от районния инспекторат

ИДЕНТИФИКАЦИОНЕН НОМЕР	НАИМЕНОВАНИЕ НА УЛИЦИ	Количество во /дка/	кратност	Наряд №31 - ще се изпълнява в дневни смяни от 6.30 до 18.30																															
				ДАТА ОТ УСЛОВЕН МЕСЕЦ																															
31	УЛ. ГЕН. КИРИЛ БОТЕВ	1,709	22	x	x	x	x	x	x	x	x	x	x	x	x	x	x	x	x	x	x	x	x	x	x	x	x	x	x	x	x	x	x	x	
31	УЛ. ГЕОРГИ ИЗМИРАМЕВ	3,913	22	x	x	x	x	x	x	x	x	x	x	x	x	x	x	x	x	x	x	x	x	x	x	x	x	x	x	x	x	x	x	x	x

Събраните отпадъци ще се транспортират отделно без да се смесват с тези от контейнерите и уличните кошчета и ще се транспортират до депо „Враждебна“ или друго съоръжение, посочено от Възложителя.

* Дейността, пряко ще се контролира от проверителя, който ще поддържа непрекъсната комуникация с преставителя от районния инспекторат

Примерен маршрутен часови график

Извършва се цялгодишно по график съгласно кратностите, включени в Оперативния план.
Ръчно метене на подземи за район "ТРИАДИЦА"

НАЗВИ	Количество /мг./	Месечна кратност	ДАТА ОТ УСЛОВЕН МЕСЕЦ																												
			1	2	3	4	5	6	7	8	9	10	11	12	13	14	15	16	17	18	19	20	21	22	23	24	25	26	27	28	
1	3250	26	X	X	X	X	X	X	X	X	X	X	X	X	X	X	X	X	X	X	X	X	X	X	X	X	X	X	X	X	X
1	460	26	X	X	X	X	X	X	X	X	X	X	X	X	X	X	X	X	X	X	X	X	X	X	X	X	X	X	X	X	X
1	620	26	X	X	X	X	X	X	X	X	X	X	X	X	X	X	X	X	X	X	X	X	X	X	X	X	X	X	X	X	X
1	130	26	X	X	X	X	X	X	X	X	X	X	X	X	X	X	X	X	X	X	X	X	X	X	X	X	X	X	X	X	X
1	2280	26	X	X	X	X	X	X	X	X	X	X	X	X	X	X	X	X	X	X	X	X	X	X	X	X	X	X	X	X	X
1	450	26	X	X	X	X	X	X	X	X	X	X	X	X	X	X	X	X	X	X	X	X	X	X	X	X	X	X	X	X	X
1	1370	26	X	X	X	X	X	X	X	X	X	X	X	X	X	X	X	X	X	X	X	X	X	X	X	X	X	X	X	X	X
1	760	26	X	X	X	X	X	X	X	X	X	X	X	X	X	X	X	X	X	X	X	X	X	X	X	X	X	X	X	X	X
1	210	26	X	X	X	X	X	X	X	X	X	X	X	X	X	X	X	X	X	X	X	X	X	X	X	X	X	X	X	X	X
1	480	26	X	X	X	X	X	X	X	X	X	X	X	X	X	X	X	X	X	X	X	X	X	X	X	X	X	X	X	X	X
1	150	26	X	X	X	X	X	X	X	X	X	X	X	X	X	X	X	X	X	X	X	X	X	X	X	X	X	X	X	X	X
1	1370	26	X	X	X	X	X	X	X	X	X	X	X	X	X	X	X	X	X	X	X	X	X	X	X	X	X	X	X	X	X
1	1870	26	X	X	X	X	X	X	X	X	X	X	X	X	X	X	X	X	X	X	X	X	X	X	X	X	X	X	X	X	X
1	310	26	X	X	X	X	X	X	X	X	X	X	X	X	X	X	X	X	X	X	X	X	X	X	X	X	X	X	X	X	X
1	340	26	X	X	X	X	X	X	X	X	X	X	X	X	X	X	X	X	X	X	X	X	X	X	X	X	X	X	X	X	X

Събраните отпадъци ще се транспортират отделно без да се смесват с тези от контейнерите и уличните кошчета и ще се транспортират до депото "Враждебна" или друго съоръжение, посочено от Възложителя.

* Дейността, пряко ще се контролира от контрольор услуги, който ще поддържа непрекъсната комуникация с преставаителя от районния инспекторат




Примерен маршрутен часови график
 "Ръчно почистване на отпадыци от улични кошчета" за район "ТРИАДИЦА"
 Извършва се целогодишно по график съгласно кратността, включени в Оперативен план.

КРАТНОСТ ПЕ ОБЩАВАНЕ ОТ 3 БР. СЪМОСТЪБРАЧИ



ДАТА ОТ УСЛОВЕН МЕСЕЦ

НАИМЕНОВАНИЕ НА УЛИЦИ	от	до	КРАТНОСТ																																
			1	2	3	4	5	6	7	8	9	10	11	12	13	14	15	16	17	18	19	20	21	22	23	24	25	26	27	28	29	30	31		
1	бул. Витоша № 64 / до вход на метрото/	5,00	7,30	x	x	x	x	x	x	x	x	x	x	x	x	x	x	x	x	x	x	x	x	x	x	x	x	x	x	x	x	x	x	x	
1	бул. Витоша вг.с ул. Гургулят	5,00	7,30	x	x	x	x	x	x	x	x	x	x	x	x	x	x	x	x	x	x	x	x	x	x	x	x	x	x	x	x	x	x	x	
1	бул. Витоша № 78	5,00	7,30	x	x	x	x	x	x	x	x	x	x	x	x	x	x	x	x	x	x	x	x	x	x	x	x	x	x	x	x	x	x	x	
1	бул. Витоша вг.с ул. Вериа	5,00	7,30	x	x	x	x	x	x	x	x	x	x	x	x	x	x	x	x	x	x	x	x	x	x	x	x	x	x	x	x	x	x	x	
1	бул. Витоша № 82	5,00	7,30	x	x	x	x	x	x	x	x	x	x	x	x	x	x	x	x	x	x	x	x	x	x	x	x	x	x	x	x	x	x	x	
1	бул. Витоша № 86	5,00	7,30	x	x	x	x	x	x	x	x	x	x	x	x	x	x	x	x	x	x	x	x	x	x	x	x	x	x	x	x	x	x	x	
1	бул. Витоша № 92	5,00	7,30	x	x	x	x	x	x	x	x	x	x	x	x	x	x	x	x	x	x	x	x	x	x	x	x	x	x	x	x	x	x	x	
1	бул. Витоша № 96	5,00	7,30	x	x	x	x	x	x	x	x	x	x	x	x	x	x	x	x	x	x	x	x	x	x	x	x	x	x	x	x	x	x	x	
1	бул. Витоша вг.с ул. Патриарх Евтимий	5,00	7,30	x	x	x	x	x	x	x	x	x	x	x	x	x	x	x	x	x	x	x	x	x	x	x	x	x	x	x	x	x	x	x	
1	бул. Патриарх Евтимий вг.с ул. Цар Асен	5,00	7,30	x	x	x	x	x	x	x	x	x	x	x	x	x	x	x	x	x	x	x	x	x	x	x	x	x	x	x	x	x	x	x	
1	бул. Патриарх Евтимий № 71	5,00	7,30	x	x	x	x	x	x	x	x	x	x	x	x	x	x	x	x	x	x	x	x	x	x	x	x	x	x	x	x	x	x	x	
1	бул. Патриарх Евтимий № 67	5,00	7,30	x	x	x	x	x	x	x	x	x	x	x	x	x	x	x	x	x	x	x	x	x	x	x	x	x	x	x	x	x	x	x	
1	бул. Патриарх Евтимий № 59	5,00	7,30	x	x	x	x	x	x	x	x	x	x	x	x	x	x	x	x	x	x	x	x	x	x	x	x	x	x	x	x	x	x	x	
1	бул. Патриарх Евтимий вг.с ул. Ген. М.Д. Скобелев	5,00	7,30	x	x	x	x	x	x	x	x	x	x	x	x	x	x	x	x	x	x	x	x	x	x	x	x	x	x	x	x	x	x	x	
1	бул. Патриарх Евтимий № 53	5,00	7,30	x	x	x	x	x	x	x	x	x	x	x	x	x	x	x	x	x	x	x	x	x	x	x	x	x	x	x	x	x	x	x	x
1	бул. Прага № 11 - градинка Вуката	5,00	7,30	x	x	x	x	x	x	x	x	x	x	x	x	x	x	x	x	x	x	x	x	x	x	x	x	x	x	x	x	x	x	x	x
1	бул. Прага вг.с ул. Шандор Петъффи	5,00	7,30	x	x	x	x	x	x	x	x	x	x	x	x	x	x	x	x	x	x	x	x	x	x	x	x	x	x	x	x	x	x	x	x
1	бул. Прага № 5	5,00	7,30	x	x	x	x	x	x	x	x	x	x	x	x	x	x	x	x	x	x	x	x	x	x	x	x	x	x	x	x	x	x	x	x
1	бул. Ген. М.Д. Скобелев-ТМ спирки	5,00	7,30	x	x	x	x	x	x	x	x	x	x	x	x	x	x	x	x	x	x	x	x	x	x	x	x	x	x	x	x	x	x	x	x
1	бул. Ген. М.Д. Скобелев-ТБ спирки	5,00	7,30	x	x	x	x	x	x	x	x	x	x	x	x	x	x	x	x	x	x	x	x	x	x	x	x	x	x	x	x	x	x	x	x
1	бул. Ген. М.Д. Скобелев № 1	5,00	7,30	x	x	x	x	x	x	x	x	x	x	x	x	x	x	x	x	x	x	x	x	x	x	x	x	x	x	x	x	x	x	x	x
1	бул. Прага вг.с ул. Ген. М.Д. Скобелев	5,00	7,30	x	x	x	x	x	x	x	x	x	x	x	x	x	x	x	x	x	x	x	x	x	x	x	x	x	x	x	x	x	x	x	x
1	бул. Витоша пред ПИБ	5,00	7,30	x	x	x	x	x	x	x	x	x	x	x	x	x	x	x	x	x	x	x	x	x	x	x	x	x	x	x	x	x	x	x	x
1	бул. Витоша № 98	5,00	7,30	x	x	x	x	x	x	x	x	x	x	x	x	x	x	x	x	x	x	x	x	x	x	x	x	x	x	x	x	x	x	x	x
1	бул. Витоша вг.с ул. Пенчо Славейков	5,00	7,30	x	x	x	x	x	x	x	x	x	x	x	x	x	x	x	x	x	x	x	x	x	x	x	x	x	x	x	x	x	x	x	x
1	бул. Витоша градинка пред 22-ро СОУ	5,00	7,30	x	x	x	x	x	x	x	x	x	x	x	x	x	x	x	x	x	x	x	x	x	x	x	x	x	x	x	x	x	x	x	x
1	бул. П. Славейков - авт. сп. 72 / Посока Хелус/	5,00	7,30	x	x	x	x	x	x	x	x	x	x	x	x	x	x	x	x	x	x	x	x	x	x	x	x	x	x	x	x	x	x	x	x
1	бул. П. Славейков - авт. сп. 72 / градина 22 СОУ/	5,00	7,30	x	x	x	x	x	x	x	x	x	x	x	x	x	x	x	x	x	x	x	x	x	x	x	x	x	x	x	x	x	x	x	x
1	бул. П. Славейков вг.с ул. Св. Георги Софийски	5,00	7,30	x	x	x	x	x	x	x	x	x	x	x	x	x	x	x	x	x	x	x	x	x	x	x	x	x	x	x	x	x	x	x	x




№	ИЛИ КАВН	НАИМЕНОВАНИЕ НА УЛИЦИ	ТЪС	ДАТА ОТ УСЛОВЕН МЕСЕЦ																																	
				1	2	3	4	5	6	7	8	9	10	11	12	13	14	15	16	17	18	19	20	21	22	23	24	25	26	27	28	29	30	31			
1	бул. България ъгъла с бул. Гоце Делчев	5,00	7,30	x	x	x	x	x	x	x	x	x	x	x	x	x	x	x	x	x	x	x	x	x	x	x	x	x	x	x	x	x	x	x	x	x	
1	бул. България ъгъла с бул. Гоце Делчев /ТМ спирка/	5,00	7,30	x	x	x	x	x	x	x	x	x	x	x	x	x	x	x	x	x	x	x	x	x	x	x	x	x	x	x	x	x	x	x	x	x	x
1	бул. Г. Делчев и ъгъл бул. България /пред бл 22/	5,00	7,30	x	x	x	x	x	x	x	x	x	x	x	x	x	x	x	x	x	x	x	x	x	x	x	x	x	x	x	x	x	x	x	x	x	x
1	бул. Г. Делчев бл. 42	5,00	7,30	x	x	x	x	x	x	x	x	x	x	x	x	x	x	x	x	x	x	x	x	x	x	x	x	x	x	x	x	x	x	x	x	x	x
1	бул. Костенски водопад бл. 6	5,00	7,30	x	x	x	x	x	x	x	x	x	x	x	x	x	x	x	x	x	x	x	x	x	x	x	x	x	x	x	x	x	x	x	x	x	x
1	бул. Костенски водопад бл. 242	5,00	7,30	x	x	x	x	x	x	x	x	x	x	x	x	x	x	x	x	x	x	x	x	x	x	x	x	x	x	x	x	x	x	x	x	x	x
1	бул. Костенски водопад спирка Т-маркет	5,00	7,30	x	x	x	x	x	x	x	x	x	x	x	x	x	x	x	x	x	x	x	x	x	x	x	x	x	x	x	x	x	x	x	x	x	x
1	бул. България № 53 – авт. спирка	5,00	7,30	x	x	x	x	x	x	x	x	x	x	x	x	x	x	x	x	x	x	x	x	x	x	x	x	x	x	x	x	x	x	x	x	x	x
1	бул. България № 53 – ТМ спирка	5,00	7,30	x	x	x	x	x	x	x	x	x	x	x	x	x	x	x	x	x	x	x	x	x	x	x	x	x	x	x	x	x	x	x	x	x	x
1	бул. България ТМ спирка Мотониста	5,00	7,30	x	x	x	x	x	x	x	x	x	x	x	x	x	x	x	x	x	x	x	x	x	x	x	x	x	x	x	x	x	x	x	x	x	x
1	Автомусно образцало 74 и 76	5,00	7,30	x	x	x	x	x	x	x	x	x	x	x	x	x	x	x	x	x	x	x	x	x	x	x	x	x	x	x	x	x	x	x	x	x	x
1	бул. България № 111	5,00	7,30	x	x	x	x	x	x	x	x	x	x	x	x	x	x	x	x	x	x	x	x	x	x	x	x	x	x	x	x	x	x	x	x	x	x
1	бул. България № 81	5,00	7,30	x	x	x	x	x	x	x	x	x	x	x	x	x	x	x	x	x	x	x	x	x	x	x	x	x	x	x	x	x	x	x	x	x	x
1	бул. България № 73	5,00	7,30	x	x	x	x	x	x	x	x	x	x	x	x	x	x	x	x	x	x	x	x	x	x	x	x	x	x	x	x	x	x	x	x	x	x
1	бул. Тодор Каблешков № 24	5,00	7,30	x	x	x	x	x	x	x	x	x	x	x	x	x	x	x	x	x	x	x	x	x	x	x	x	x	x	x	x	x	x	x	x	x	x
1	бул. Костенски водопад пред бл. 101	5,00	7,30	x	x	x	x	x	x	x	x	x	x	x	x	x	x	x	x	x	x	x	x	x	x	x	x	x	x	x	x	x	x	x	x	x	x
1	бул. Костенски водопад пред № 65	5,00	7,30	x	x	x	x	x	x	x	x	x	x	x	x	x	x	x	x	x	x	x	x	x	x	x	x	x	x	x	x	x	x	x	x	x	x
1	бул. Костенски водопад, бл. 247	5,00	7,30	x	x	x	x	x	x	x	x	x	x	x	x	x	x	x	x	x	x	x	x	x	x	x	x	x	x	x	x	x	x	x	x	x	x
1	бул. Гоце Делчев бл. 102	5,00	7,30	x	x	x	x	x	x	x	x	x	x	x	x	x	x	x	x	x	x	x	x	x	x	x	x	x	x	x	x	x	x	x	x	x	x
1	ул. Хенрих Ибсен до бл. 112	5,00	7,30	x	x	x	x	x	x	x	x	x	x	x	x	x	x	x	x	x	x	x	x	x	x	x	x	x	x	x	x	x	x	x	x	x	x
1	ул. Хенрих Ибсен бенз. Еко парк	5,00	7,30	x	x	x	x	x	x	x	x	x	x	x	x	x	x	x	x	x	x	x	x	x	x	x	x	x	x	x	x	x	x	x	x	x	x
1	ул. Иван Андронов	5,00	7,30	x	x	x	x	x	x	x	x	x	x	x	x	x	x	x	x	x	x	x	x	x	x	x	x	x	x	x	x	x	x	x	x	x	x
1	бул. Черни връх № 110	5,00	7,30	x	x	x	x	x	x	x	x	x	x	x	x	x	x	x	x	x	x	x	x	x	x	x	x	x	x	x	x	x	x	x	x	x	x
1	бул. Черни връх № 150	5,00	7,30	x	x	x	x	x	x	x	x	x	x	x	x	x	x	x	x	x	x	x	x	x	x	x	x	x	x	x	x	x	x	x	x	x	x
1	бул. Черни връх № 192	5,00	7,30	x	x	x	x	x	x	x	x	x	x	x	x	x	x	x	x	x	x	x	x	x	x	x	x	x	x	x	x	x	x	x	x	x	x

№	ИЛИ КАВН	НАИМЕНОВАНИЕ НА УЛИЦИ	ТЪС	ДАТА ОТ УСЛОВЕН МЕСЕЦ																																		
				1	2	3	4	5	6	7	8	9	10	11	12	13	14	15	16	17	18	19	20	21	22	23	24	25	26	27	28	29	30	31				
2	бул. Витоша № 64 /до вход на метро/	12,00	14,30	x	x	x	x	x	x	x	x	x	x	x	x	x	x	x	x	x	x	x	x	x	x	x	x	x	x	x	x	x	x	x	x	x	x	x
2	бул. Витоша ъг. с ул. Пургулат	12,00	14,30	x	x	x	x	x	x	x	x	x	x	x	x	x	x	x	x	x	x	x	x	x	x	x	x	x	x	x	x	x	x	x	x	x	x	x
2	бул. Витоша № 78	12,00	14,30	x	x	x	x	x	x	x	x	x	x	x	x	x	x	x	x	x	x	x	x	x	x	x	x	x	x	x	x	x	x	x	x	x	x	x
2	бул. Витоша ъг. с ул. Верила	12,00	14,30	x	x	x	x	x	x	x	x	x	x	x	x	x	x	x	x	x	x	x	x	x	x	x	x	x	x	x	x	x	x	x	x	x	x	x
2	бул. Витоша № 82	12,00	14,30	x	x	x	x	x	x	x	x	x	x	x	x	x	x	x	x	x	x	x	x	x	x	x	x	x	x	x	x	x	x	x	x	x	x	x
2	бул. Витоша № 86	12,00	14,30	x	x	x	x	x	x	x	x	x	x	x	x	x	x	x	x	x	x	x	x	x	x	x	x	x	x	x	x	x	x	x	x	x	x	x
2	бул. Витоша № 92	12,00	14,30	x	x	x	x	x	x	x	x	x	x	x	x	x	x	x	x	x	x	x	x	x	x	x	x	x	x	x	x	x	x	x	x	x	x	x
2	бул. Витоша № 96	12,00	14,30	x	x	x	x	x	x	x	x	x	x	x	x	x	x	x	x	x	x	x	x	x	x	x	x	x	x	x	x	x	x	x	x	x	x	x



300

Примерен маршрут

„Механизирано почистване от сняг на улични платна и площади“ и „Механизирано обработване на уличните платна чрез разпръскване на подходящи смеси“.

МАРШРУТ	МАРШРУТ № 101 - 1 бр. специализиран комбиниран автомобил и 1 бр. шофьора
МАРШРУТ	НАИМЕНОВАНИЕ НА УЛИЦЕ
МГТ	бул. Черни връх
МГТ	ул. Хенрих Ибсен

Примерен маршрут

„Механизирано почистване от сняг на улични платна и площади“ и „Механизирано обработване на уличните платна чрез разпръскване на подходящи смеси“.

МАРШРУТ	МАРШРУТ № 102 - 1 бр. специализиран комбиниран автомобил и 1 бр. шофьора
МАРШРУТ	НАИМЕНОВАНИЕ НА УЛИЦЕ
МГТ	ул. Тодор Каблешков
МГТ	ул. Костенски водопад
МГТ	бул. Гоце Делчев

Примерен маршрут

„Механизирано почистване от сняг на улични платна и площади“ и „Механизирано обработване на уличните платна чрез разпръскване на подходящи смеси“.

МАРШРУТ	МАРШРУТ № 103 - 1 бр. специализиран комбиниран автомобил и 1 бр. шофьора
МАРШРУТ	НАИМЕНОВАНИЕ НА УЛИЦЕ
МГТ	бул. Черни връх
МГТ	бул. Арсеналски
МГТ	ул. Бяла черква ж.к. Иван Вазов
МГТ	ул. Краище ж.к. Иван Вазов

Примерен маршрут

„Механизирано почистване от сняг на улични платна и площади“ и „Механизирано обработване на уличните платна чрез разпръскване на подходящи смеси“.

МАРШРУТ	МАРШРУТ № 104 - 1 бр. специализиран комбиниран автомобил и 1 бр. шофьора
МАРШРУТ	НАИМЕНОВАНИЕ НА УЛИЦЕ
МГТ	бул. Петко Ю. Тодоров
МГТ	ул. Нишава
МГТ	бул. Витоша