Wald- und Gehölzflächen im Abschnitt A der geplanten Wahle-Mecklar-Leitung, mit Abschätzung der voraussichtlichen Flächen für Wurzelstubbenrodungen (hellgelb markiert)

Hinweis: Es kann im Zuge der Ausführung der Fällarbeiten zu Änderungen (Streichung oder Hinzunahme von Rodungsflächen) oder zu technischen Planänderungen und somit zu Abweichungen der geplanten Flächen für die Stubbenrodung kommen. Die Flächen sind vor der Ausführung immer mit der Umweltbauaufsicht abzustimmen.

A002

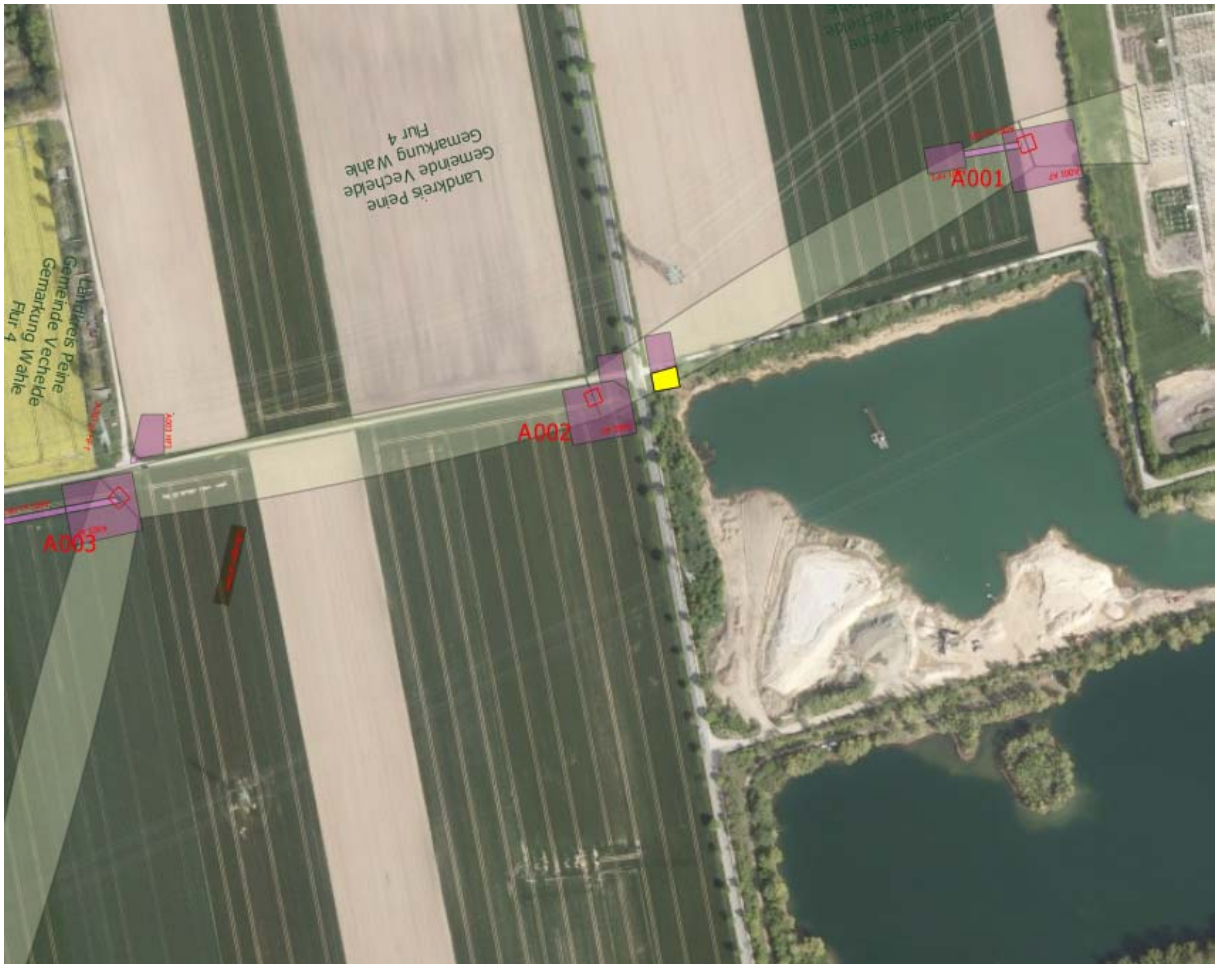

A008

Landkreis Peine
Gemeinde Vechelde
Gemarkung Sierße
Flur 2
A007
A008
A009
Landkreis Peine
Gemeinde Vechelde
Gemarkung Vallstedt
Flur 1
Landkreis Peine
Gemeinde Vechelde
Gemarkung Vallstedt
Flur 1
Landkreis Peine
Gemeinde Vechelde
Gemarkung Wahle
Flur 1

A010

Landkreis Peine
Gemeinde Vechelde
Gemarkung Bettmar
Flur 4
A010
A011

A038

Landkreis Peine
Gemeinde Lengede
Gemarkung Woltwesche
Flur 4
A037
A038
A039
Landkreis Hildesheim
Gemeinde Söhlde
Gemarkung Söhlde
Flur 3
Landkreis Peine
Gemeinde Lengede
Gemarkung Woltwesche
Flur 4

A043

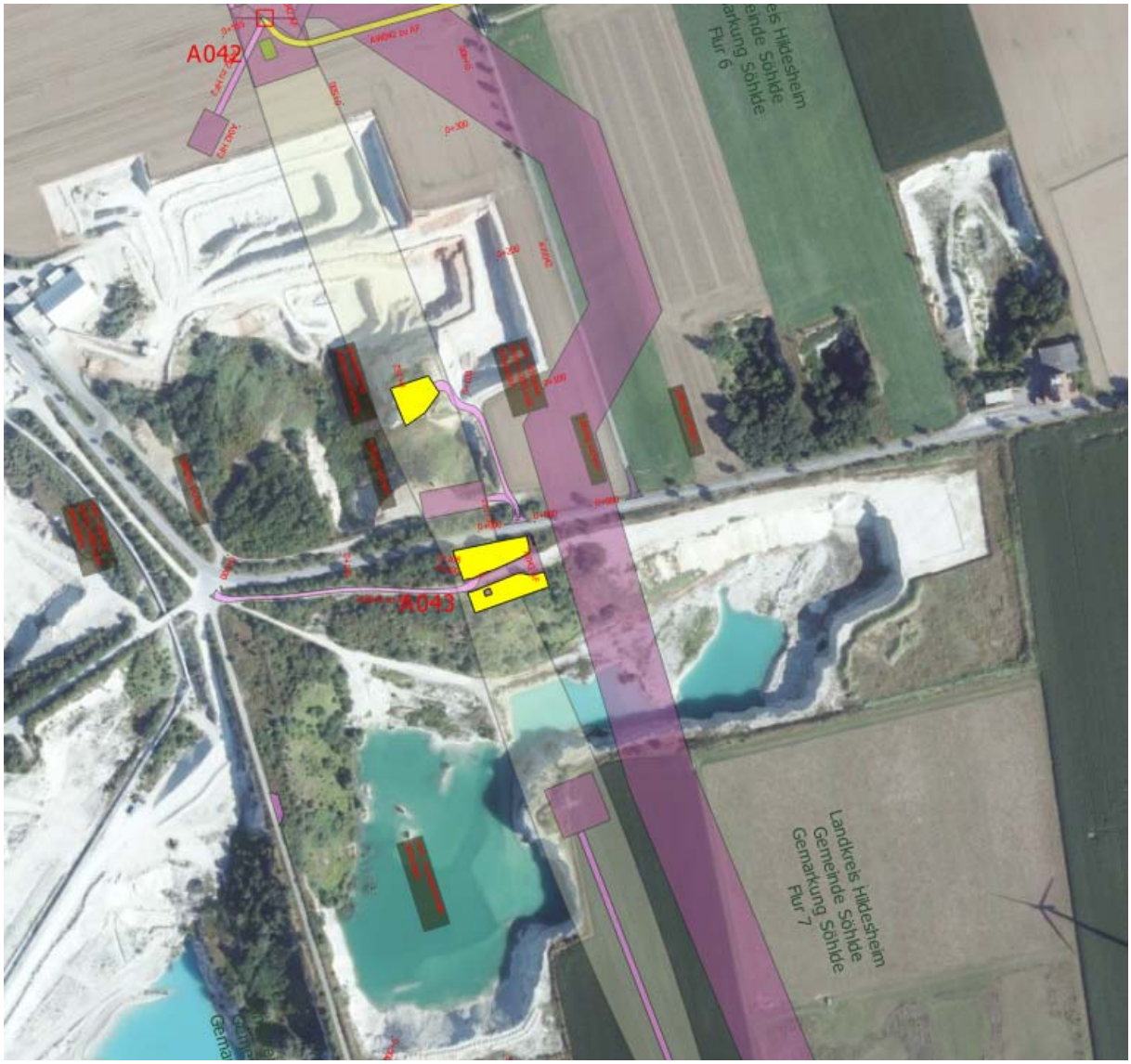
Landkreis Hildesheim
Gemeinde Söhlde
Gemarkung Söhlde
Flur 7
A043
A042
Flur 6

A093-A099

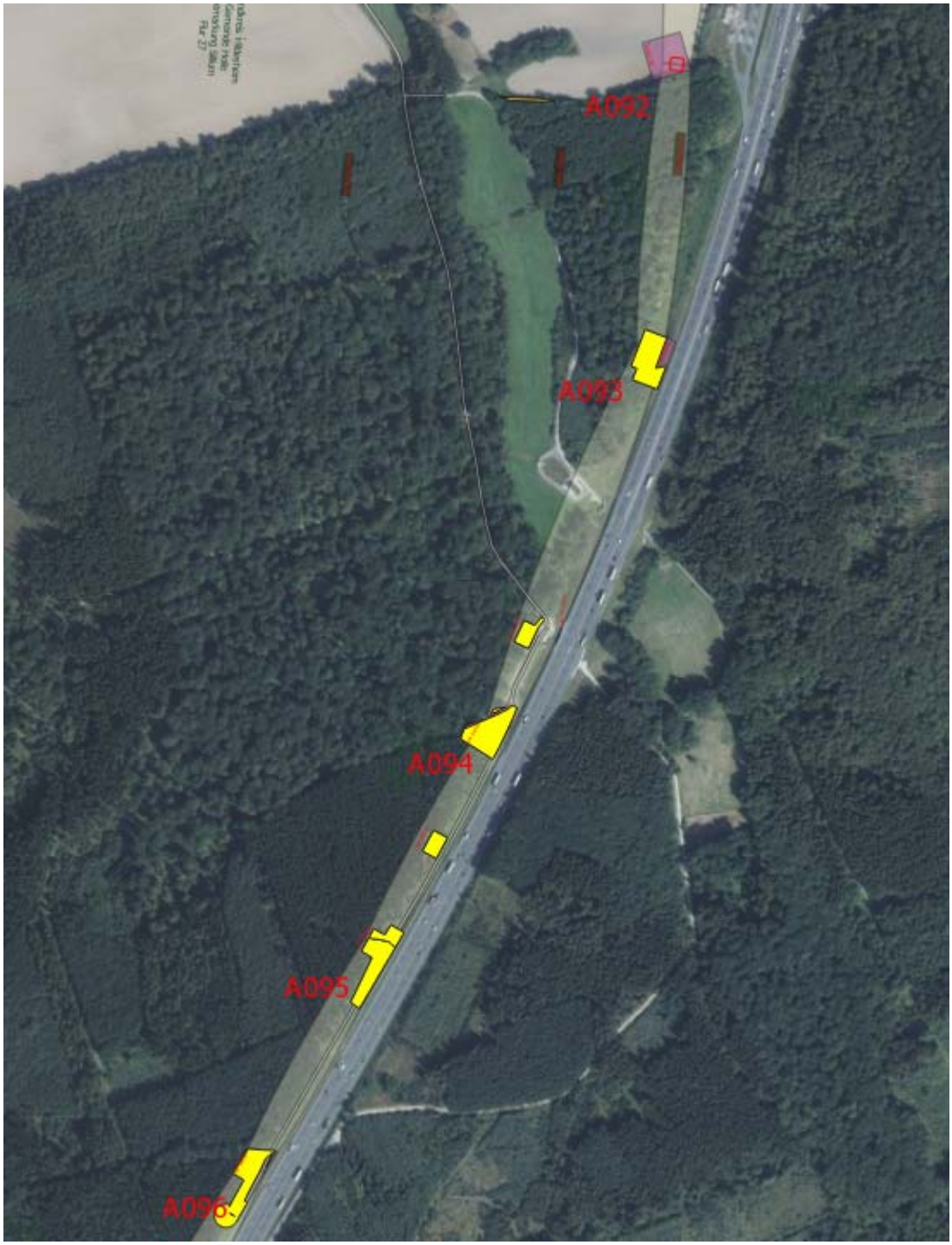

A096
A097
A098
A099
A100

A108

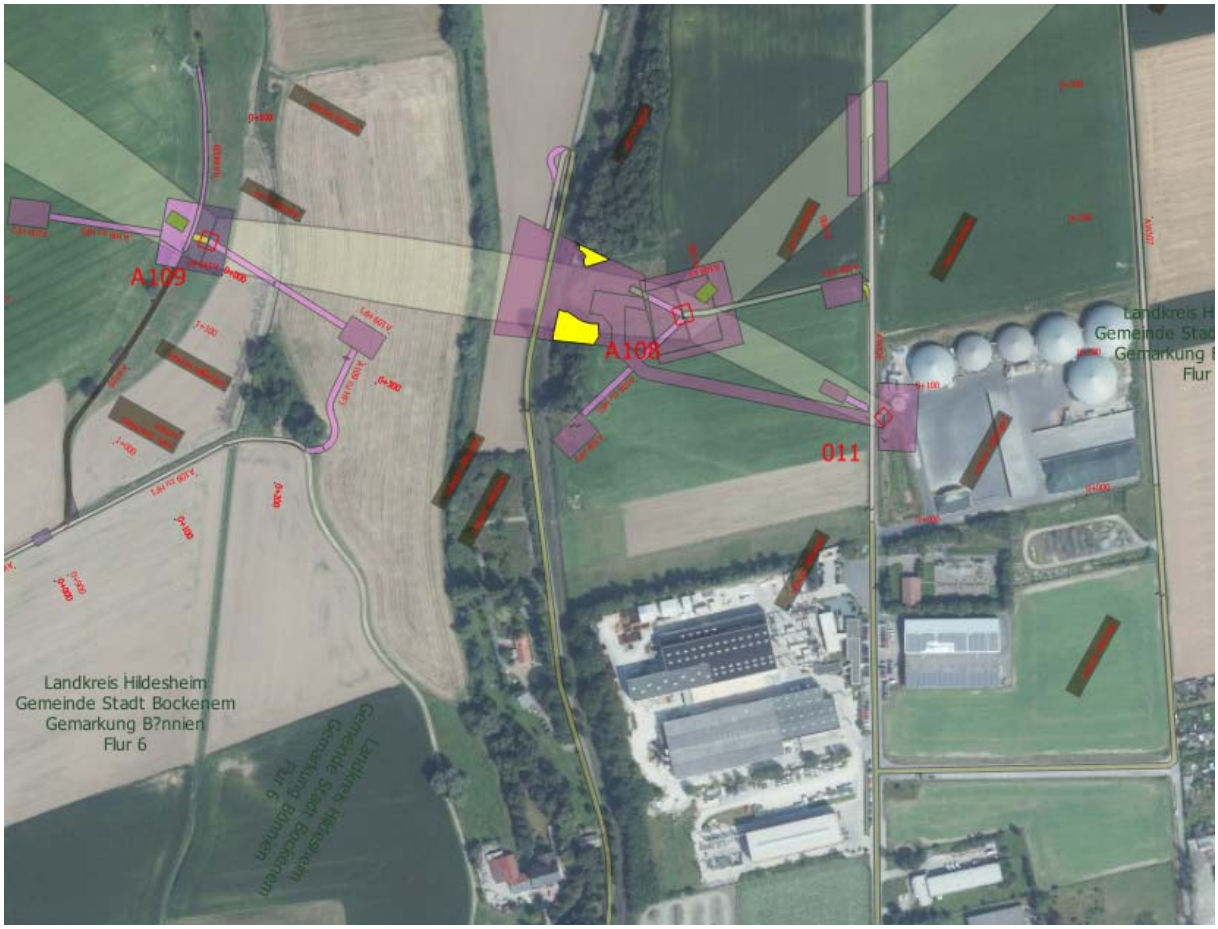
A109
A108
011
Landkreis Hildesheim
Gemeinde Stadt Bockenem
Gemarkung B?nnien
Flur 6

A113/114

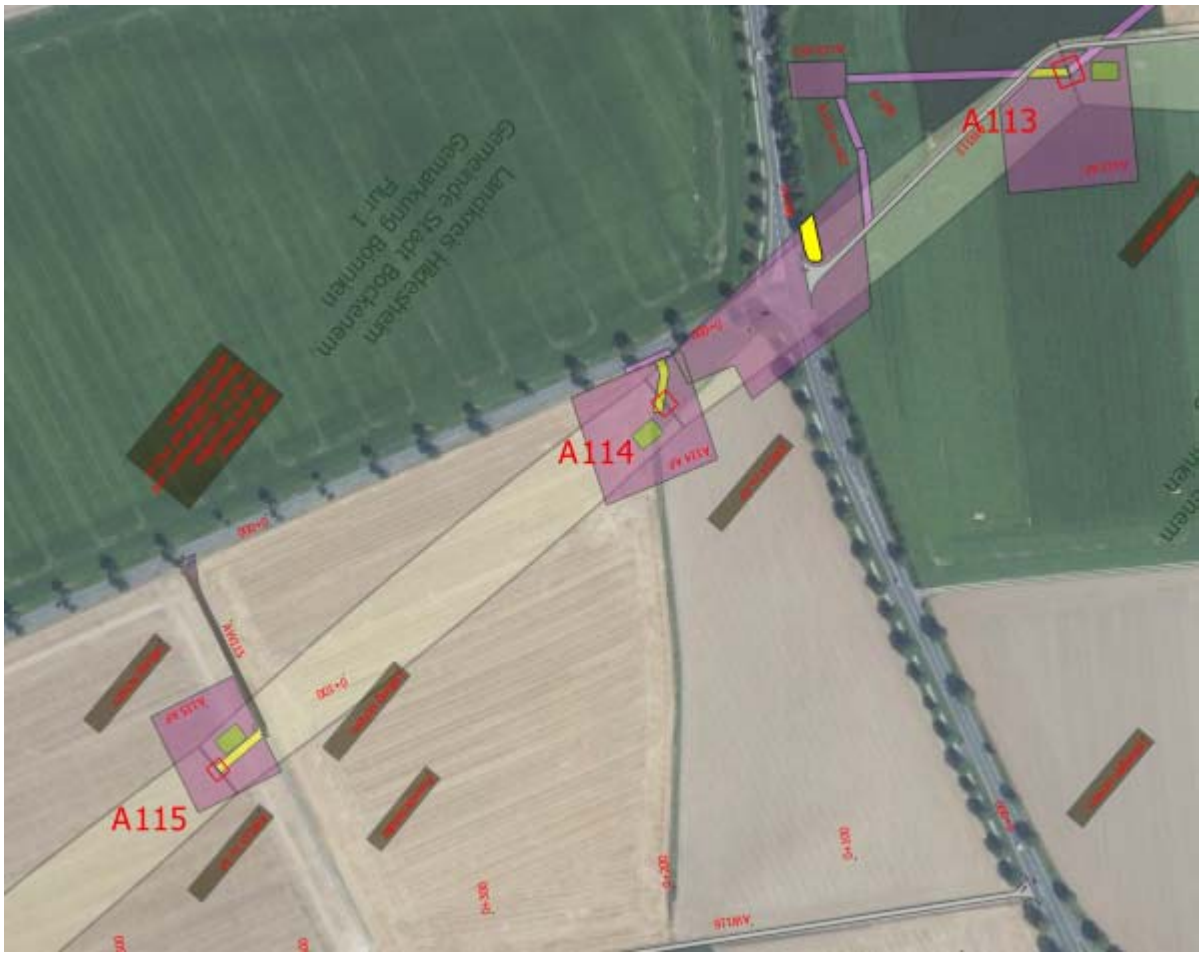

A127/128

Landkreis Hildesheim
Gemeinde Lamspringe
Gemarkung Wöllersheim
Flur 1
A128
A127
Landkreis Hildesheim
Gemeinde Stadt Bockenem
Gemarkung Klein Ilde
Flur 2
Landkreis Hildesheim
Gemeinde Stadt Bockenem
Gemarkung Groß Ilde
Flur 3
Landkreis Hildesheim
Gemeinde Stadt Bockenem
Gemarkung Groß Ilde

A132

A136

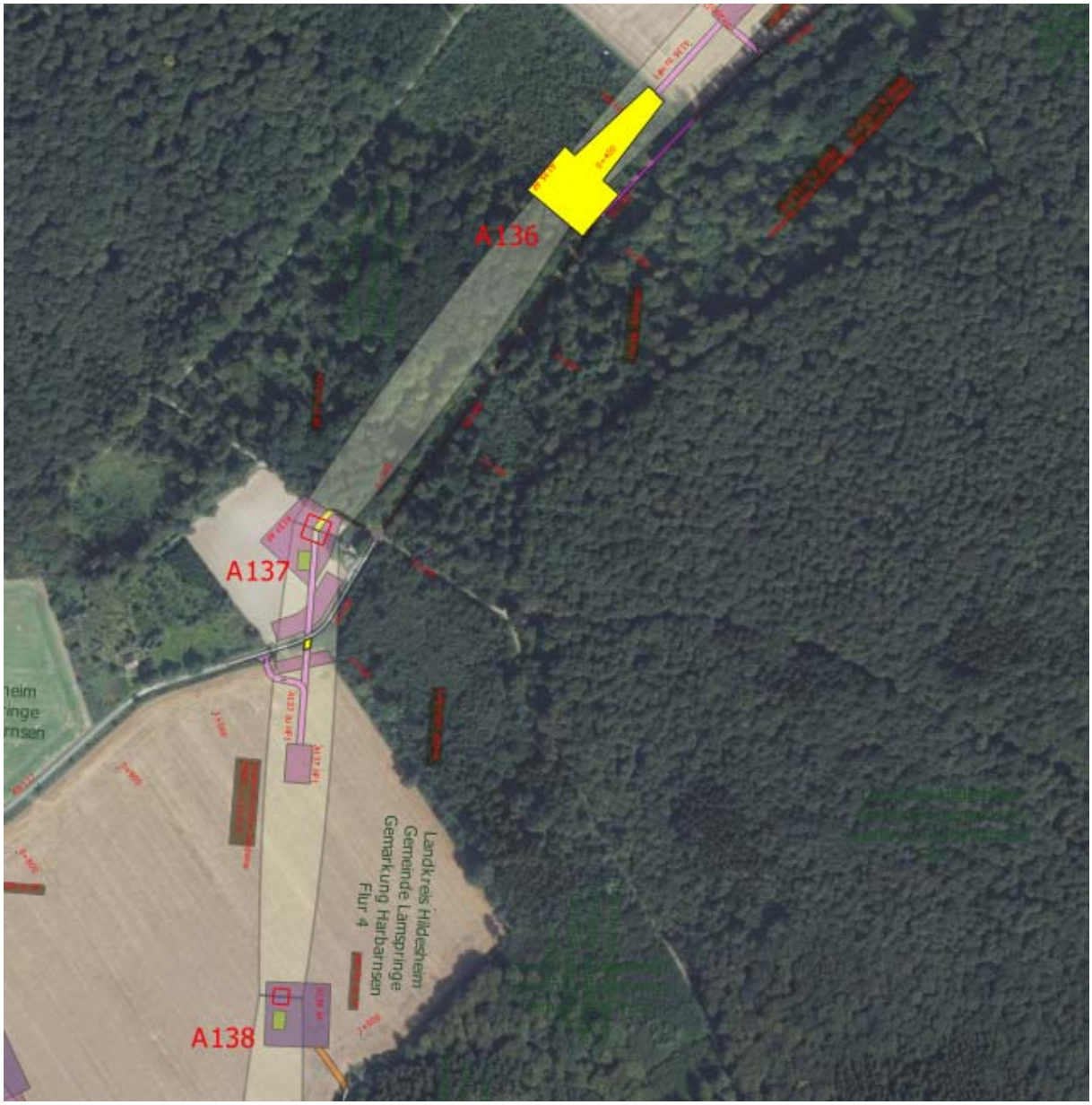
A136
A137
A138
Landkreis Hildesheim
Gemeinde Lamspringe
Gemarkung Harbarnsen
Flur 4

A139

Landkreis Hildesheim
Gemeinde Lamspringe
Gemarkung Harbarnsen
Flur 4
A138
A139

A145/A146

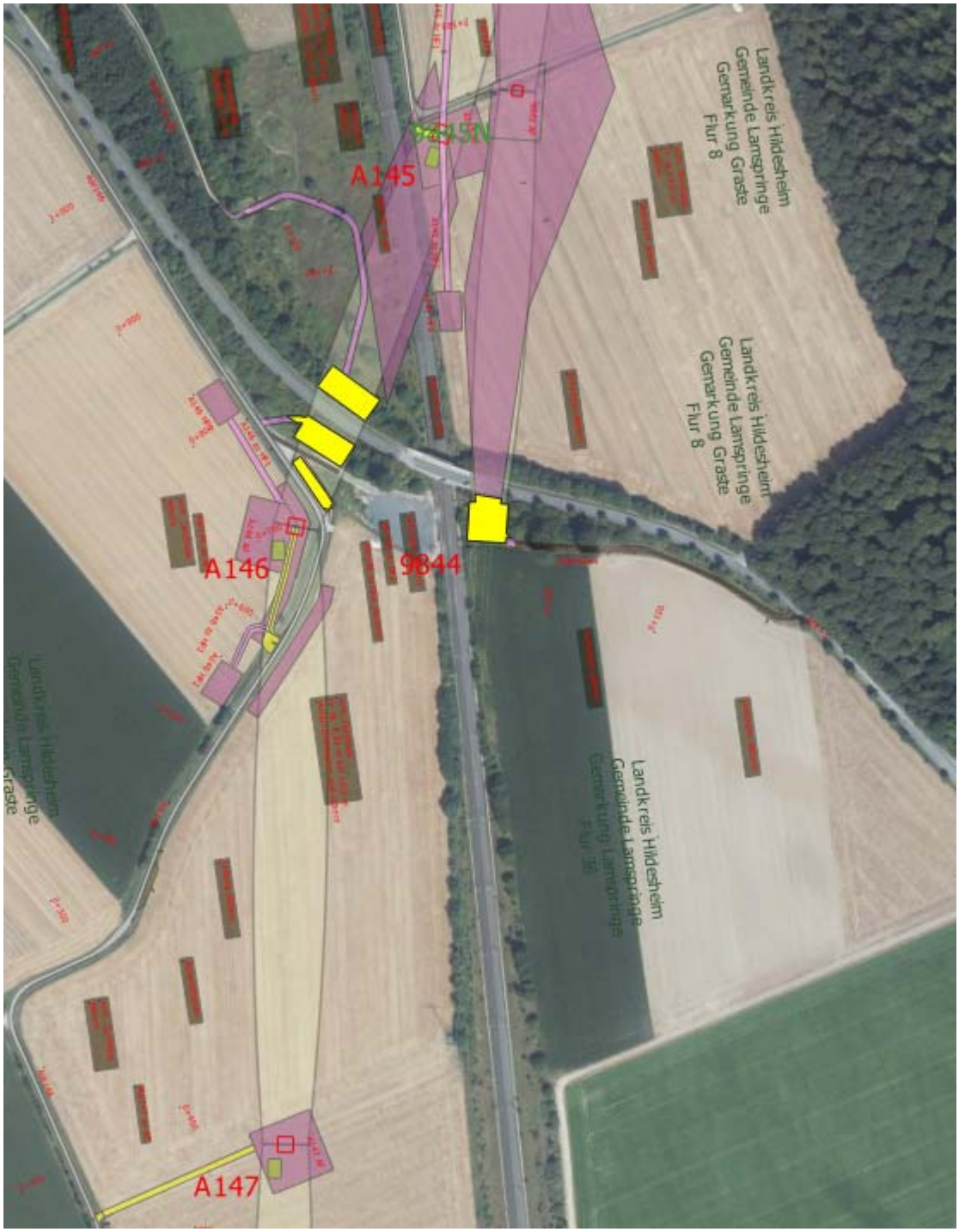
A145
A146
9844
A147
Landkreis Hildesheim
Gemeinde Lamspringe
Gemarkung Graste
Flur 8
Landkreis Hildesheim
Gemeinde Lamspringe
Gemarkung Graste
Flur 8
Landkreis Hildesheim
Gemeinde Lamspringe
Gemarkung Lamspringe
Flur 36