



- ❖ Директна комуникация – директно изпращане на съобщения по e-mail
- ❖ Визуални елементи - чрез брендирането на оборудване, транспортни средства, контейнери и улични кошчета и др. с наименованието на дружеството
- ❖ събития - като информационен пункт на открито, организирани на «Дни на отворените врати» и др.
- ❖ Други.



**ЗАБЕЛЕЖКА:** Това са примерни визуализации – дизайн и брендиране на част от транспортните средства, кошчета, контейнери за отпадъци. Те имат единствено и само индикативен характер, а окончателният вариант ще бъде съгласуван и одобрен от Възложителя

*Реализация на кампанията:*

Реализацията на кампанията е мащабен процес, включващ различни етапи и дейности, като са взети предвид спецификите за района.

*Етап на планиране на кампанията:*

По време на този етап ще се извършат следните дейности и процеси от дружеството:

- ❖ планиране на кампанията като време;
- ❖ планиране на кампанията тематика;
- ❖ обсъждане и координиране на предложенията на дружеството с Възложителя;
- ❖ осъществяване на контакт и обмен на информация с районните администрации.

*Обособена позиция № 2 - Район "Триадица" (без частта, заключена между бул. „Витоша“, ул. „Позитано“, бул. „Христо Ботев“ и бул. „Патриарх Евтимий“); Район "Младост";*

*Етап на подготовка и организация на кампанията:*

По време на този етап ще се извършат следните дейности и процеси:

- ❖ изготвяне на работен план за реализация на кампанията от дружеството и планиране на разпространението на листовки
- ❖ организиране на събитията – „Дни на отворените врати“, информационен пункт на открито.
- ❖ организиране на кампания за превенция на вандализма
- ❖ дизайн, създаване и изготвяне на съдържание на листовките и брошурите от дружеството - те ще съдържат елементите на корпоративната идентичност на дружеството, ще го презентират като изпълнител на дейностите по предмета на договора, ще комуникират основните послания на кампанията и др.
- ❖ одобрение на дизайн, създаване и съдържание на листовките и брошурите от Възложителя – важна дейност от процеса на изработката на листовки и брошури
- ❖ производство на одобрените информационните материали – т.е. отпечатване на материалите – листовка и брошура
- ❖ подготовка на прессъобщение от дружеството - то е предназначено за изпращане до средствата за масова информация, то ще съдържа елементите на корпоративната идентичност на дружеството, ще го презентира като изпълнител на дейностите по предмета на договора и др.
- ❖ одобрение на прессъобщение от Възложителя
- ❖ подготовка на съдържанието на материали за медиите – вестници, радио, телевизия
- ❖ одобрение на материали за медиите – вестници, радио, телевизия от Възложителя
- ❖ създаване на отделни Facebook профили за двата района
- ❖ създаване на отделни публични чатове във Viber за двата района
- ❖ подготовка на съдържанието за Facebook и Viber
- ❖ подготовка и темплейт за директно изпращане на съобщения по e-mail /с информация от съдържанието на брошурата/. хората могат да се абонират за получаване на информацията като изпратят мейл на дружеството.
- ❖ осъществяване на контакт и обмен на информация с компетентни и заинтересувани институции – по необходимост и преценка

*Етап на осъществяване на кампанията:*

По време на този етап ще се извършат следните дейности и процеси:

Обособена позиция № 2 - Район "Триадица" (без частта, заключена между бул. „Витоша“, ул. „Позитано“, бул. „Христо Ботев“ и бул. „Патриарх Евтимий“); Район "Младост";

- ❖ разпращане на прессъобщението до средствата за масова информация
- ❖ логистика и разпространение на информационните материали – листовки и брошури до целевите групи чрез:
- ❖ ~~предоставяне на листовки/брошури на територията на~~ районната администрация – например на гише за плащане на местни данъци и такси, в приемна и др.
- ❖ предоставяне в пощенски кутии на живущите в еднофамилни къщи и в сградите с режим на етажна собственост
- ❖ предоставяне на листовки/брошури на други подходящи за целта места – като например читалища и др.
- ❖ предоставяне на листовки/брошури в офис сгради в приемна, на управителите и др.
- ❖ предоставяне на листовки/брошури в сгради за обществено ползване като училища, детски заведения, ресторанти и др.
- ❖ други подходящи за целта места, които ще бъдат координирани с Възложителя
- ❖ популяризиране чрез публикации в медии - вестници, радио, телевизия и др.
- ❖ провеждане на кампании за превенция на вандализма
- ❖ провеждане на събитията – „Дни на отворените врати“, информационен пункт на открито.
- ❖ публикуване на информация във Facebook, Viber
- ❖ разпращане на директни съобщения по e-mail.

*Етап на анализ и отчет на кампанията:*

По време на този етап ще се извършат следните дейности и процеси:

- ❖ Дружеството прави анализ на проведената кампания спрямо релевантните индикатори за мониторинг и контрол /детайлно описани по-долу/, чрез обратна връзка от екипите по места на разпространение и си прави оценка на ефективността от кампаниите, а при необходимост си набелязва препоръки за следващите кампании.
- ❖ Дружеството предоставя на Възложителя в едноседмичен срок след приключване на кампанията анализ на резултатите от проведената информационна кампания.

## **2.2 Кампания за пролетно почистване**

*Идея:*

Идеята на тази информационна кампания е да представи на обществеността в конкретните райони - в район „Младост“ и в район „Триадица“ (без частта, заключена между бул. „Витоша“, ул. „Позитано“, бул. „Христо Ботев“ и бул. „Патриарх Евтимий“) информация за събирането и транспортирането на отпадъци по време на пролетното почистване.

*Обособена позиция № 2 - Район „Триадица“ (без частта, заключена между бул. „Витоша“, ул. „Позитано“, бул. „Христо Ботев“ и бул. „Патриарх Евтимий“); Район „Младост“;*

*Цел:*

През пролетта, когато хората традиционно правят годишното почистване на дома си, възниква необходимост да се предостави допълнителна информация за събирането и транспортирането на отпадъци. Честа практика е хората да изхвърлят обемисти боклуци като например стари мебели, гардероби, едрогабаритни и дори строителни отпадъци в контейнерите пред блока, макар че е неправилно. Кампанията цели да информира гражданите какво да правят по време на почистването, кога и къде могат да изхвърлят обемистите си отпадъци и боклуци, които не трябва да се хвърлят в контейнерите за битови отпадъци.

Хората ще получат детайлна информация за това кога, как и къде могат да изхвърлят различните видове отпадъци – в контейнери, улични кошчета, ЕГО, и строителни отпадъци, биоотпадъци и др.

Същевременно Столична община традиционно организира кампании за пролетното почистване. Дружеството би могло да се включи в кампанията на общината и изцяло да я подкрепи с информационни материали, с действия, с популяризиране, с активности и с др.

В тази кампания може да се включат и нестандартни подходи и акции като например маркетинг, чрез новаторство и въображение. Може да има арт инсталации от листа, напъхани в кофите, преливащи строителни отпадъци и др. Посланието е, от рода на: ако правя така, няма да има къде да изхвърля боклука си, затова - помнете, че тези отпадъци се изхвърлят само в ...“, с детайлно обяснение.

Дружеството ще разясни на обществеността също така и изискванията за събиране на различните видове генерирани отпадъци; графици за събиране и транспортиране на отпадъци; лятното и зимно поддържане на места за обществено ползване; процедурите за подаване на сигнали за несвършена или некачествено извършена работа; как да подават искания, сигнали, жалби и др.; както и отговорностите на самите граждани и др.

Кампанията ще се проведе няколко пъти през периода на договора, като материалите, макар и сходни по тематика, ще бъдат различни по преценка на Възложителя.

*Период на провеждане:*

Кампанията е планирана да се провежда ежегодно, през март-април 2018 г., март-април 2019 г., март-април 2020 г., март-април 2021 г., март-април 2022 г.

Локация на провеждане:

Кампанията се провежда отделно:

- ❖ в район „Младост“
- ❖ в район „Триадица“ (без частта, заключена между бул. „Витоша“, ул. „Позитано“, бул. „Христо Ботев“ и бул. „Патриарх Евтимий“)

Таргет:

- ❖ За кампанията за район „Триадица“ (без частта, заключена между бул. „Витоша“, ул. „Позитано“, бул. „Христо Ботев“ и бул. „Патриарх Евтимий“) – следните целеви аудитории и групи

✓ живущи в сгради в режим на етажна собственост на територията на район „Триадица“ (без частта, заключена между бул. „Витоша“, ул. „Позитано“, бул. „Христо Ботев“ и бул. „Патриарх Евтимий“), домоуправители

✓ домакинства, живущи в еднофамилни къщи

✓ представители на институциите и районните администрации, с които дружеството ще си комуникира във връзка с изпълнението на информационните кампании.

✓ други.

- ❖ За кампанията за район „Младост“ – следните целеви аудитории и групи:

✓ живущи в сгради в режим на етажна собственост на територията на район „Младост“, домоуправители

✓ домакинства, живущи в еднофамилни къщи /предимно на територията на кв. „Горубляне“/

✓ представители на институциите и районните администрации, с които дружеството ще си комуникира във връзка с изпълнението на информационните кампании

✓ други.

Комуникационни канали:

Дружеството ще използва следните комуникационни канали, за да стигне до целевите аудитории и групи:

❖ Печатни и електронни медии /местни печатни и електронни медии, вестници, телевизия, радио и др./

❖ Прессъобщения и др.

❖ Чрез социалните мрежи и нови медии - Facebook, Viber

❖ Печатни информационни материали / брошури, листовки и др./

Обособена позиция № 2 - Район „Триадица“ (без частта, заключена между бул. „Витоша“, ул. „Позитано“, бул. „Христо Ботев“ и бул. „Патриарх Евтимий“); Район „Младост“;

- ❖ Директна комуникация – директно изпращане на съобщения по e-mail
- ❖ Други.

*Реализация на кампанията:*

Реализацията на кампанията е мащабен процес, включващ различни етапи и дейности, като са взети предвид спецификите за района.

*Етап на планиране на кампанията:*

По време на този етап ще се извършат следните дейности и процеси:

- ❖ планиране на кампанията като време и тематика от дружеството
- ❖ обсъждане и координиране на предложенията на дружеството с Възложителя
- ❖ обмен на информация с районните администрации

*Етап на подготовка и организация на кампанията:*

По време на този етап ще се извършат следните дейности и процеси:

- ❖ изготвяне на работен план за реализация на кампанията
- ❖ дизайн и изготвяне на съдържанието на листовките и брошурите от дружеството, одобрение от Възложителя производство на одобрените информационните материали
- ❖ подготовка на прессъобщение от дружеството и одобрение на прессъобщение от Възложителя
- ❖ подготовка на съдържанието на материали за медиите – вестници, радио, телевизия; одобрение на материали за медиите
- ❖ поддържане на съдържанието на Facebook профилите за двата района и на отделните публични чатове във Viber за двата района
- ❖ изготвяне на съобщения за директно изпращане по e-mail
- ❖ обмен на информация с компетентни и заинтересовани институции – по необходимост и преценка

*Етап на осъществяване на кампанията:*

По време на този етап ще се извършат следните дейности и процеси:

- ❖ разпращане на прессъобщението до средствата за масова информация
- ❖ логистика и разпространение на информационните материали – листовки и брошури до целевите групи чрез:

- ❖ предоставяне на листовки/брошури на територията на районната администрация – например на гише за плащане на местни данъци и такси, в приемна и др.
- ❖ предоставяне в пощенски кутии на живущите в еднофамилни къщи и в сградите с режим на етажна собственост
- ❖ предоставяне на листовки/брошури на други подходящи за целта места – като например читалища и др.
- ❖ други подходящи за целта места, които ще бъдат координирани с Възложителя
- ❖ популяризиране чрез публикации в медии - вестници, радио, телевизия и др.
- ❖ публикуване на информация във Facebook, Viber
- ❖ директно изпращане на съобщения по e-mail

*Етап на анализ и отчет на кампанията:*

По време на този етап ще се извършат следните дейности и процеси:

- ❖ Дружеството прави анализ на проведената кампания спрямо релевантните индикатори за мониторинг и контрол /детайлно описани по-долу/, чрез обратна връзка от екипите по места на разпространение и си прави оценка на ефективността от кампаниите, като при необходимост си набелязва препоръки за следващите кампании.
- ❖ Дружеството предоставя на Възложителя в едноседмичен срок след приключване на кампанията анализ на резултатите от проведената информационна кампания.

### **2.3. Кампания за летния сезон**

*Идея:*

Идеята на тази информационна кампания е да представи на обществеността в конкретните райони - в район „Младост“ и в район „Триадица“ (без частта, заключена между бул. „Витоша“, ул. „Позитано“, бул. „Христо Ботев“ и бул. „Патриарх Евтимий“) информация за летните активности по почистването на София и специално измиването на улиците в районите.

*Цел:*

Целта е чрез тази кампания хората да бъдат информирани за измиването и по този начин да се осигури тяхното съдействие за необходимо съдействието на гражданите, които да освободят улиците от паркирани автомобили, за да може дружеството да измие хубаво улиците в района. Затова на гражданите по лесен и достъпен начин ще се предоставя график за провеждането на измиването на улиците и всички необходими дейности, на сметоизвозването и др. Ще бъде предоставена информация за почистващата техника и извършвани

*Обособена позиция № 2 - Район "Триадица" (без частта, заключена между бул. „Витоша“, ул. „Позитано“, бул. „Христо Ботев“ и бул. „Патриарх Евтимий“); Район "Младост";*

дейности - миене с автоцистерна с маркуч на улици, тротоари, площи, спирки на МГТ, велоалеи в обхвата на тротоарите и др. места за обществено ползване, миене с автоцистерна с дюзи на улици и площи, орсяване на улици и площи и др.

Лятото е подходящо време, в което може да се направят събития – информационни дни в детските градини. Децата могат да бъдат обучени да правят разлика между видовете отпадъци, как да ги събираме разделно, как да ги намаляваме. На двора на градината ще бъдат организирани мини събития с безопасни имитации на отпадъци, състезания и игри.

Столична община също има активности в тази посока и дружеството може да си сътрудничи и да подкрепи и съдейства за организирането на активностите по подходящ начин.

Дружеството ще разясни на обществеността изискванията за събиране на различните видове генерирани отпадъци; графици за събиране и транспортиране на отпадъци; лятното и зимно поддържане на места за обществено ползване; процедурите за подаване на сигнали за несвършена или некачествено извършена работа; как да се подават искания, сигнали, жалби и др.; както и отговорностите на самите граждани и др.

Кампанията ще се проведе няколко пъти през периода на договора, като материалите макар и сходни по тематика ще бъдат различни, тъй като ще съдържат графици.

#### *Период на провеждане:*

Кампанията е планирана да се проведе през юни – юли 2018 г. и през юни – юли 2020 г.

#### *Локация на провеждане:*

Кампанията се провежда отделно:

- ❖ в район „Младост“
- ❖ в район „Триадица“ (без частта, заключена между бул. „Витоша“, ул. „Позитано“, бул. „Христо Ботев“ и бул. „Патриарх Евтимий“)

#### *Таргет:*

- ❖ За кампанията за район „Триадица“ (без частта, заключена между бул. „Витоша“, ул. „Позитано“, бул. „Христо Ботев“ и бул. „Патриарх Евтимий“) – следните целеви аудитории и групи

Обособена позиция № 2 - Район „Триадица“ (без частта, заключена между бул. „Витоша“, ул. „Позитано“, бул. „Христо Ботев“ и бул. „Патриарх Евтимий“); Район „Младост“;



- ✓ живущи в сгради в режим на етажна собственост на територията на район "Триадица" (без частта, заключена между бул. „Витоша“, ул. „Позитано“, бул. „Христо Ботев“ и бул. „Патриарх Евтимий“), домоуправители.
- ✓ работещи на територията на район "Триадица" (без частта, заключена между бул. „Витоша“, ул. „Позитано“, бул. „Христо Ботев“ и бул. „Патриарх Евтимий“)
- ✓ домакинства, живущи в еднофамилни къщи
- ✓ сгради/помещения за обществено ползване като училища, детски заведения, ресторанти и др.
- ✓ представители на институциите и районните администрации, с които дружеството ще си комуникира във връзка с изпълнението на информационните кампании.
- ✓ други.

❖ За кампанията за район "Младост" – следните целеви аудитории и групи:

- ✓ живущи в сгради в режим на етажна собственост на територията на район "Младост", домоуправители.
- ✓ работещи на територията на район "Младост"
- ✓ домакинства, живущи в еднофамилни къщи /предимно на територията на кв. Горубляне/
- ✓ сгради/помещения за обществено ползване като училища, детски заведения, ресторанти и др.
- ✓ представители на институциите и районните администрации, с които дружеството ще си комуникира във връзка с изпълнението на информационните кампании
- ✓ други.

*Комуникационни канали:*

Дружеството ще използва следните комуникационни канали, за да стигне до целевите аудитории и групи:

- ❖ Печатни и електронни медии /местни печатни и електронни медии, вестници, телевизия, радио и др./
- ❖ Прессъобщения и др.
- ❖ Чрез социалните мрежи и нови медии - Facebook, Viber
- ❖ Печатни информационни материали / брошури, листовки и др./
- ❖ организиране на събития
- ❖ Директна комуникация – директно изпращане на съобщения по e-mail
- ❖ Други.

*Обособена позиция № 2 - Район "Триадица" (без частта, заключена между бул. „Витоша“, ул. „Позитано“, бул. „Христо Ботев“ и бул. „Патриарх Евтимий“); Район "Младост";*

### *Реализация на кампанията:*

Реализацията на кампанията е мащабен процес, включващ различни етапи и дейности, като са взети предвид спецификите за района.

### *Етап на планиране на кампанията:*

По време на този етап ще се извършат следните дейности и процеси от дружеството:

- ❖ планиране на кампанията като време и тематика;
- ❖ обсъждане и координиране на предложенията на дружеството с Възложителя;
- ❖ обмен на информация с районните администрации.

### *Етап на подготовка и организация на кампанията:*

По време на този етап ще се извършат следните дейности и процеси:

- ❖ изготвяне на работен план за реализация на кампанията
- ❖ дизайн и изготвяне на съдържанието на листовките и брошурите от дружеството, одобрение от Възложителя производство на одобрените информационните материали
- ❖ подготовка на прессъобщение от дружеството и одобрение на прессъобщение от Възложителя
- ❖ подготовка на съдържанието на материали за медиите – вестници, радио, телевизия; одобрение на материали за медиите
- ❖ поддържане на съдържанието на Facebook профилите за двата района и на отделните публични чатове във Viber за двата района
- ❖ изготвяне на директно изпращане на съобщения по e-mail
- ❖ организиране на събития в детски градини
- ❖ обмен на информация с компетентни и заинтересувани институции – по необходимост и преценка

### *Етап на осъществяване на кампанията:*

По време на този етап ще се извършат следните дейности и процеси:

- ❖ разпращане на прессъобщението до средствата за масова информация
- ❖ логистика и разпространение на информационните материали – листовки и брошури до целевите групи чрез:
- ❖ предоставяне на листовки/брошури на територията на районната администрация – например на гише за плащане на местни данъци и такси, в приемна и др.
- ❖ предоставяне в пощенски кутии на живущите в еднофамилни къщи и в сградите с режим на етажна собственост

Обособена позиция № 2 - Район "Триадица" (без частта, заключена между бул. „Витоша“, ул. „Позитано“, бул. „Христо Ботев“ и бул. „Патриарх Евтимий“); Район "Младост";

- ❖ предоставяне на листовки/брошури на други подходящи за целта места – като например читалища и др.
- ❖ предоставяне на листовки/брошури в офис сгради в приемна, на управителите и др.
- ❖ предоставяне на листовки/брошури в сгради за обществено ползване като училища, детски заведения, ресторанти и др.
- ❖ други подходящи за целта места, които ще бъдат координирани с Възложителя
- ❖ популяризиране чрез публикации в медии - вестници, радио, телевизия и др.
- ❖ провеждане на събития в детски градини
- ❖ публикуване на информация във Facebook, Viber
- ❖ директно изпращане на съобщения по e-mail.

*Етап на анализ и отчет на кампанията:*

По време на този етап ще се извършат следните дейности и процеси:

- ❖ Дружеството прави анализ на проведената кампания спрямо релевантните индикатори за мониторинг и контрол /детайлно описани по-долу/, чрез обратна връзка от екипите по места на разпространение и си прави оценка на ефективността от кампаниите, като при необходимост си набелязва препоръки за следващите кампании.
- ❖ Дружеството предоставя на Възложителя в едноседмичен срок след приключване на кампанията анализ на резултатите от проведената информационна кампания.

#### **2.4 Кампания за есенния сезон**

*Идея:*

Идеята на тази информационна кампания е да представи на обществеността в конкретните райони - в район „Младост“ и в район „Триадица“ (без частта, заключена между бул. „Витоша“, ул. „Позитано“, бул. „Христо Ботев“ и бул. „Патриарх Евтимий“) информация за есенните активности по почистването на външните пространства, събирането и извозването на окапалите листа, недопускането да затлачва канализацията и улиците.

*Цел:*

В есенното време се събира твърде много окапали листа в околблоковото пространство, които по някога се събират от живущите. Целта е кампанията да информира гражданите как да събират и къде да поставят събраната окапали листа.

Това е важно, защото листата от дърветата замърсяват улиците, запушват канализационните шахти и при дъждове не позволяват

*Обособена позиция № 2 - Район „Триадица“ (без частта, заключена между бул. „Витоша“, ул. „Позитано“, бул. „Христо Ботев“ и бул. „Патриарх Евтимий“); Район „Младост“;*

водата да се оттича на предназначенията за целта места и се получава т.нар. „завиряване“, а дори и наводнени улици. Затова ще бъдат информирани обстойно за необходимостта, важността и начините за почистване, поддържане проводимостта на вертикалната част на дъждоприемните шахти, разположени по уличните платна.

Обществеността ще бъде информирана и за начините за събиране на окапали листа, графикът за извозването ѝ и всички други необходими детайли, които ще допринесат за по-добрата информираност на обществото и по-доброто управление на отпадъците.

През есента могат да се проведат събития – атрактивни образователни лекции за ученици. Те могат да са тематично именуван като «Да запазим района чист». Те ще се проведат в училищата, както и в паркове и градинки, където под формата на интерактивни игри, задачи и томболи ще се информират учениците за видовете отпадъци, как да ги събираме разделно, как да ги намаляваме и да пазим района чист. Може да бъдат организирани и конкурсни надпревари и награди за учениците.

Дружеството ще разясни на обществеността също така, ако е необходимо, и изискванията за събиране на различните видове генерирани отпадъци; графиците за събиране и транспортиране на отпадъци; лятното и зимно поддържане на места за обществено ползване; процедурите за подаване на сигнали за несвършена или некачествено извършена работа; как да подават искания, сигнали, жалби и др.; както и отговорностите на самите граждани и др.

Кампанията ще се проведе няколко пъти през периода на договора, като материалите, макар и сходни по тематика, ще бъдат различни, по преценка на Възложителя.

#### *Период на провеждане:*

Кампанията е планирана да се проведе през септември – октомври 2017 г. , септември – октомври 2018 г., септември – октомври 2019 г., септември – октомври 2020 г септември – октомври 2021 г.

#### *Локация на провеждане:*

- ❖ Кампанията се провежда отделно:
- ✓ в район „Младост“
- ✓ в район „Триадица“ (без частта, заключена между бул. „Витоша“, ул. „Позитано“, бул. „Христо Ботев“ и бул. „Патриарх Евтимий“)

Обособена позиция № 2 - Район "Триадица" (без частта, заключена между бул. „Витоша“, ул. „Позитано“, бул. „Христо Ботев“ и бул. „Патриарх Евтимий“); Район "Младост";

*Таргет:*

❖ За кампанията за район "Триадица" (без частта, заключена между бул. „Витоша“, ул. „Позитано“, бул. „Христо Ботев“ и бул. „Патриарх Евтимий“) – следните целеви аудитории и групи:

✓ живущи в сгради в режим на етажна собственост на територията на район "Триадица" (без частта, заключена между бул. „Витоша“, ул. „Позитано“, бул. „Христо Ботев“ и бул. „Патриарх Евтимий“)

✓ домакинства, живущи в еднофамилни къщи

✓ сгради/помещения за обществено ползване като училища, детски заведения, ресторанти и др.

✓ представители на институциите и районните администрации, с които дружеството ще си комуникира във връзка с изпълнението на информационните кампании.

✓ други.

❖ За кампанията за район "Младост" – следните целеви аудитории и групи:

✓ живущи в сгради в режим на етажна собственост на територията на район "Младост"

✓ домакинства, живущи в еднофамилни къщи /предимно на територията на кв. „Горубляне“

✓ сгради/помещения за обществено ползване като училища, детски заведения, ресторанти и др.

✓ представители на институциите и районните администрации, с които дружеството ще си комуникира във връзка с изпълнението на информационните кампании

✓ други.

*Комуникационни канали:*

Дружеството ще използва следните комуникационни канали, за да стигне до целевите аудитории и групи:

❖ Печатни и електронни медии /местни печатни и електронни медии, вестници, телевизия, радио и др./

❖ Прессъобщения и др.

❖ Чрез социалните мрежи и нови медии - Facebook, Viber

❖ Печатни информационни материали / брошури, листовки и др./

❖ Директна комуникация – директно изпращане на съобщения по e-mail.

❖ Други.

### *Реализация на кампанията:*

Реализацията на кампанията е мащабен процес, включващ различни етапи и дейности, като са взети предвид спецификите за района.

### *Етап на планиране на кампанията:*

По време на този етап ще се извършат следните дейности и процеси:

- ❖ планиране на кампанията като време и тематика от дружеството
- ❖ обсъждане и координиране на предложенията на дружеството с Възложителя
- ❖ обмен на информация с районните администрации

### *Етап на подготовка и организация на кампанията:*

По време на този етап ще се извършат следните дейности и процеси:

- ❖ изготвяне на работен план за реализация на кампанията
- ❖ дизайн, и изготвянето на съдържанието на листовките и брошурите от дружеството, одобрение от Възложителя производство на одобрените информационни материали
- ❖ подготовка на прессъобщение от дружеството и одобрение на прессъобщение от Възложителя
- ❖ подготовка на съдържанието на материали за медиите – вестници, радио, телевизия; одобрение на материали за медиите
- ❖ поддържане на съдържанието на Facebook профилите за двата района и на отделните публични чатове във Viber за двата района
- ❖ изготвяне на директен
- ❖ обмен на информация с компетентни и заинтересовани институции – по необходимост и преценка

### *Етап на осъществяване на кампанията:*

По време на този етап ще се извършат следните дейности и процеси:

- ❖ разпращане на прессъобщението до средствата за масова информация
- ❖ логистика и разпространение на информационните материали – листовки и брошури до целевите групи чрез:
- ❖ предоставяне на листовки/брошури на територията на районната администрация – например на гише за плащане на местни данъци и такси, в приемна и др.
- ❖ предоставяне в пощенски кутии на живущите в еднофамилни къщи и в сградите с режим на етажна собственост
- ❖ предоставяне на листовки/брошури на други подходящи за целта места – като например читалища и др.

*Обособена позиция № 2 - Район "Триадица" (без частта, заключена между бул. „Витоша“, ул. „Позитано“, бул. „Христо Ботев“ и бул. „Патриарх Евтимий“); Район "Младост";*

- ❖ предоставяне на листовки/брошури в сгради за обществено ползване като училища, детски заведения, ресторанти и др.
- ❖ други подходящи за целта места, които ще бъдат координирани с Възложителя
- ❖ популяризиране чрез публикации в медии - вестници, радио, телевизия и др.
- ❖ публикуване на информация във Facebook, Viber
- ❖ директно изпращане на съобщения по e-mail

*Етап на анализ и отчет на кампанията:*

По време на този етап ще се извършат следните дейности и процеси:

- ❖ Дружеството прави анализ на проведената кампания спрямо релевантните индикатори за мониторинг и контрол /детайлно описани по-долу/, чрез обратна връзка от екипите по места на разпространение и си прави оценка на ефективността от кампаниите, а при необходимост си набелязва препоръки за следващите кампании.
- ❖ Дружеството предоставя на Възложителя в едноседмичен срок след приключване на кампанията анализ на резултатите от проведената информационна кампания.

## **2.5. Кампания за зимния сезон**

*Идея:*

Идеята на тази информационна кампания е да представи на обществеността в конкретните райони - в район „Младост“ и в район „Триадица“ (без частта, заключена между бул. „Витоша“, ул. „Позитано“, бул. „Христо Ботев“ и бул. „Патриарх Евтимий“) информация за зимния сезон и почистването на улиците от сняг.

*Цел:*

Целта на кампанията в зимния сезон е хората да са информирани за почистването на улиците от натрупалия сняг, ангажиментите на дружеството по почистване на тротоари, необходимостта от групиране и преместване на автомобили, за да може да се почистят добре улици и др. Зимата е сезонът, в който гражданите най-осезаемо усещат неблагоприятните климатични условия. Наличието на сняг и поледици пречат на нормалния трафик, същевременно паркиралите автомобили възпрепятстват работата на снегочистващата техника. Затова е важно гражданите да знаят какви са техните отговорности в зимни условия, както и да не възпрепятстват работата на дружеството.

Същевременно през този сезон много хора се отопляват на дърва и въглища и има активно изхвърляне на отпадъчния продукт от тях - пепел и сгурия. Когато се смесят с битов отпадък често се подпалват и се получават рискови ситуации, замърсяване на въздуха и др. Затова

*Обособена позиция № 2 - Район "Триадица" (без частта, заключена между бул. „Витоша“, ул. „Позитано“, бул. „Христо Ботев“ и бул. „Патриарх Евтимий“); Район "Младост";*

гражданите трябва да са информирани да изхвърлят отпадъци от печки и твърдо гориво в допълнителните съдове, предназначени специално за сгурия. Специално за живущите в еднофамилни къщи, като например кв. „Горубляне“, това е изключително важно.

Ще има информация и дейностите по зимно поддържане на улици и други места за обществено ползване, както за начина на провеждане на снегочистването. Например това е информация за снегочистващите машини и смески, за дейности по механично почистване на тротоарите от лед и сняг, почистване на подземи, пешеходни зони, велоалеи, снегоизвозване, почистване приоритетно около болнични заведения и др. Информация за ръчно обработване на тротоари, подходи към подземи и метростанции, пасарелки, надземи, спирки на МГТ и други места за обществено ползване, чрез разпръскване на смеси, почистване на сняг, за товарене и извозване на сняг. Също така ще се предостави информация за извозването на сгурия, сняг и др. Обществеността следва да е информирана и за графика на всички тези дейности.

Дружеството ще разясни на обществеността също така ако е необходимо и изискванията за събиране на различните видове генерирани отпадъци; графици за събиране и транспортиране на отпадъци; лятното и зимно поддържане на места за обществено ползване; процедурите за подаване на сигнали за несвършена или некачествено извършена работа; как да се подават искания, сигнали, жалби и др.; както и отговорностите на самите граждани и др.

Кампанията ще се проведе няколко пъти през периода на договора, като материалите макар и сходни по тематика ще бъдат различни, освен ако не се прецени друго.

#### *Период на провеждане:*

Кампанията е планирана да се проведе през декември 2017 - януари 2018, декември 2018 - януари 2019, декември 2019 - януари 2020, декември 2020 - януари 2021, декември 2021 - януари 2022 г.

#### *Локация на провеждане:*

❖ Кампанията се провежда отделно:

- ✓ в район „Младост“
- ✓ в район „Триадица“ (без частта, заключена между бул. „Витоша“, ул. „Позитано“, бул. „Христо Ботев“ и бул. „Патриарх Евтимий“)

#### *Таргет:*

Обособена позиция № 2 - Район „Триадица“ (без частта, заключена между бул. „Витоша“, ул. „Позитано“, бул. „Христо Ботев“ и бул. „Патриарх Евтимий“); Район „Младост“;



❖ За кампанията за район "Триадица" (без частта, заключена между бул. „Витоша“, ул. „Позитано“, бул. „Христо Ботев“ и бул. „Патриарх Евтимий“) – следните целеви аудитории и групи:

- ✓ живущи в сгради в режим на етажна собственост на територията на район "Триадица" (без частта, заключена между бул. „Витоша“, ул. „Позитано“, бул. „Христо Ботев“ и бул. „Патриарх Евтимий“)
- ✓ работещи на територията на район "Триадица" (без частта, заключена между бул. „Витоша“, ул. „Позитано“, бул. „Христо Ботев“ и бул. „Патриарх Евтимий“)
- ✓ домакинства, живущи в еднофамилни къщи
- ✓ сгради/помещения за обществено ползване като училища, детски заведения, ресторанти и др.
- ✓ представители на институциите и районните администрации, с които дружеството ще си комуникира във връзка с изпълнението на информационните кампании.
- ✓ други.

❖ За кампанията за район "Младост" – следните целеви аудитории и групи:

- ✓ живущи в сгради в режим на етажна собственост на територията на район "Младост"
- ✓ работещи на територията на район "Младост"
- ✓ домакинства, живущи в еднофамилни къщи и специално тези на територията на кв. „Горубляне“.
- ✓ сгради/помещения за обществено ползване като училища, детски заведения, ресторанти и др.
- ✓ представители на институциите и районните администрации, с които дружеството ще си комуникира във връзка с изпълнението на информационните кампании
- ✓ други.

*Комуникационни канали:*

Дружеството ще използва следните комуникационни канали, за да стигне до целевите аудитории и групи:

- ❖ Печатни и електронни медии /местни печатни и електронни медии, вестници, телевизия, радио и др./
- ❖ Прессъобщения и др.
- ❖ Чрез социалните мрежи и нови медии - Facebook, Viber
- ❖ Печатни информационни материали / брошури, листовки и др./
- ❖ Директна комуникация – директно изпращане на съобщения по e-mail
- ❖ Други.

*Обособена позиция № 2 - Район "Триадица" (без частта, заключена между бул. „Витоша“, ул. „Позитано“, бул. „Христо Ботев“ и бул. „Патриарх Евтимий“); Район "Младост";*

### *Реализация на кампанията:*

Реализацията на кампанията е мащабен процес, включващ различни етапи и дейности, като са взети предвид спецификите за района.

### *Етап на планиране на кампанията:*

По време на този етап ще се извършат следните дейности и процеси

- ❖ планиране на кампанията като време и тематика от дружеството
- ❖ обсъждане и координиране на предложенията на дружеството с Възложителя
- ❖ обмен на информация с районните администрации

### *Етап на подготовка и организация на кампанията:*

По време на този етап ще се извършат следните дейности и процеси:

- ❖ изготвяне на работен план за реализация на кампанията
- ❖ дизайн и изготвяне на съдържанието на листовките и брошурите от дружеството, одобрение от Възложителя производство на одобрените информационни материали
- ❖ подготовка на прессъобщение от дружеството и одобрение на прессъобщение от Възложителя
- ❖ подготовка на съдържанието на материали за медиите – вестници, радио, телевизия; одобрение на материали за медиите
- ❖ поддържане на съдържанието на Facebook профилите за двата района и на отделните публични чатове във Viber за двата района
- ❖ директно изпращане на съобщения по e-mail
- ❖ обмен на информация с компетентни и заинтересувани институции – по необходимост и преценка

### *Етап на осъществяване на кампанията:*

По време на този етап ще се извършат следните дейности и процеси:

- ❖ разпращане на прессъобщението до средствата за масова информация
- ❖ логистика и разпространение на информационните материали – листовки и брошури до целевите групи чрез:
- ❖ предоставяне на листовки/брошури на територията на районната администрация – например на гише за плащане на местни данъци и такси, в приемна и др.
- ❖ предоставяне в пощенски кутии на живущите в еднофамилни къщи и в сградите с режим на етажна собственост

Обособена позиция № 2 - Район "Триадица" (без частта, заключена между бул. „Витоша“, ул. „Позитано“, бул. „Христо Ботев“ и бул. „Патриарх Евтимий“); Район "Младост";

- ❖ предоставяне на листовки/брошури на други подходящи за целта места – като например читалища и др.
- ❖ предоставяне на листовки/брошури в офис сгради в приемна, на управителите и др.
- ❖ предоставяне на листовки/брошури в сгради за обществено ползване като училища, детски заведения, ресторанти и др.
- ❖ други подходящи за целта места, които ще бъдат координирани с Възложителя
- ❖ популяризиране чрез публикации в медии - вестници, радио, телевизия и др.
- ❖ публикуване на информация във Facebook, Viber
- ❖ директно изпращане на съобщения по e-mail

*Етап на анализ и отчет на кампанията:*

По време на този етап ще се извършат следните дейности и процеси:

- ❖ Дружеството прави анализ на проведената кампания спрямо релевантните индикатори за мониторинг и контрол /детайлно описани по-долу/, чрез обратна връзка от екипите по места на разпространение и си прави оценка на ефективността от кампаниите, като при необходимост си набелязва препоръки за следващите кампании.
- ❖ Дружеството предоставя на Възложителя в едноседмичен срок след приключване на кампанията анализ на резултатите от проведената информационна кампания.

**2.6 Кампания за намаляване на отпадъците и видовете отпадъци /или друга тематика – след обсъждане с възложителя**



**ВСИЧКИ  
ВИДОВЕ  
ГЕНЕРИРАНИ  
ОТПАДЪЦИ**

ТРЕБВА ДА БЪДАТ  
ИЗХВЪРЛЯНИ В СЪДОВЕ  
С СОБЪЗНАЧЕНИЕ ЗА  
КОНКРЕТНИЯ ВИД.

**Събиране на  
едрогабаритните отпадъци  
и строителни отпадъци**

\* Примерна визуализация на дизайна и съдържание

**Графиците за събиране  
и транспортиране на  
ЕГО отпадъци**

**Младост**

Понеделник	Младост 1
Вторник	Младост 2
Среда	Младост 3
Четвъртък	Младост 4
Петък	Кв. Горубляне
Събота	Кв. Полигона

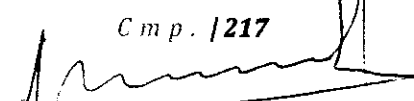
**Триадница**

Понеделник	Кв. „Стрелище“
Вторник	Кв. „Кръстова вода“, кв. „Манастирски ливади“
Среда	Кв. „Гоце Делчев“, кв. „Мотописта“
Четвъртък	Кв. „Иван Вазов“
Петък	пътяк „Буката“, Жилищна група „Южен парк“

Обособена позиция № 2 - Район "Триадница" (без частта, заключена между бул. „Витоша“, ул. „Позитано“, бул. „Христо Ботев“ и бул. „Патриарх Евтимий“); Район "Младост";




Стр. | 217




## Събиране на едрогабаритните отпадъци и строителни отпадъци


Процедурите за подаване на сигнали за невършена или некачествено извършена работа. Можете да сигнализирате на Столична община, на Столичен инспекторат или на директно ЗМБГ АД

Поддаването на искания, сигнали, жалби и др. може да стане и на:  
телефон: 02-400000, етoк: пoткoнoтвoд бу  
адрес: ул. "Пипит"  
ЗМБГ АД

ПРОЦЕДУРИ ЗА ПОДАВАНЕ НА СИГНАЛИ

Да извървят разделно отпадъците си, съгласно разпореденията на Столична община Столичен инспекторат.

ОПОВЕРНОСТЕ НА ГРАЖДАНЕ



\* Примерна визуализация на дизайни и съдържание

Изискванията за събиране генерираните отпадъци:

Техническите нагърботелни на отпадъците е само законно от разделността им извършване с предвидените в специално обособените контейнери.

В това отношение събирани отпадъци като:

- Строителни отпадъци;
- Електрооборитни отпадъци;
- Лични отпадъци;
- Битови отпадъци от домакинствата и др.

трябва да бъдат извършени в съгласие с обособените за конкретния вид.

Електрооборитните отпадъци (ЕО) са отпадъци, които са по същности и не влизат в категорията за битови отпадъци, които да бъдат. Това например старите мебели, френс, мебели, стиралки, мивки и др.

Като цяло разходите съществено преработвателността или, защото те се връщат по принцип отпадъци, отпадъците на електрооборитните за битов отпадък, надлъжно отпадък, за да не създават допълнително бележ. Можете да водите документи за отпадъците и да ги намота на специално инспекторат.

При строителни и ремонтни дейности често има строителни отпадъци като метални върви и др. Те също да се поставят в контейнерите и ще бъдат извадени до дъно за строителни отпадъци и др. Водите документация.

\* Примерна визуализация на дизайни и съдържание

**ЗАБЕЛЕЖКА:** Това са примерни визуализации - дизайн и съдържание на брошури за кампания за разделно събиране на отпадъци. Те имат единствено и само индикативен характер, а окончателният вариант ще бъде съгласуван и одобрен от Възложителя.

Обособена позиция № 2 - Район "Триадица" (без частта, заключена между бул. „Витоша“, ул. „Позитано“, бул. „Христо Ботев“ и бул. „Патриарх Евтимий“); Район "Младост";

*Идея:*

Идеята на тази информационна кампания е да информира обществеността в конкретните райони - в район „Младост“ и в район „Триадица“ (без частта, заключена между бул. „Витоша“, ул. „Позитано“, бул. „Христо Ботев“ и бул. „Патриарх Евтимий“) различните видове отпадъци.

*Цел:*

Много хора не са напълно информирани, че в контейнерите за битови отпадъци нямат право да изхвърлят зелени отпадъци, строителни материали, едрогабаритни отпадъци, пепел и сгурия и др. Това е важно, защото смесването им води до негативни последици – като например: затруднена преработка и сепариране на битовите отпадъци, пожар, замърсяване на въздуха и др. Същевременно безразборното смесване не позволява рециклирането на материалите, което води до вредни последици за екологията и не допринася за утвърждаването на София като зелен град и опазването на околната среда.

Като цяло, това е полезна и важна кампания за всички жители на столицата, не само за целевите аудитории от районите на поръчката. В информацията до гражданите ще бъдат пояснени и видове отпадъци, местата за тяхното хвърляне, сортирането им на отделни контейнери и начините на транспортиране до съоръжения за третиране - от контейнери и улични кошчета, биоотпадъци (хранителни и кухненски), биоотпадъци /Зелени отпадъци/, едрогабаритни отпадъци /ЕГО/, строителни отпадъци от частични ремонтни дейности, пепел, сгурия, пръст, вкл. камъни, пясък и др. инертни отпадъци от домакинствата и др.

Тази кампания може да се развие по-мощно и да се търси сътрудничеството на търговските вериги на територията на района. Може да се направят общи активности за намаляване на отпадъците и ненужните опаковки например да има събития, които да наречем «Дни без опаковки». В тези дни в търговските вериги могат да се изисква редуциране на пластмасови опаковки и пликчета. Хората, които се включат в активностите, могат да получават на лотариен принцип платнени торби, стъклени бутилки или др. п.

Дружеството ще разясни на обществеността изискванията за събиране на различните видове генерирани отпадъци; графици за събиране и транспортиране на отпадъци; лятното и зимно поддържане на места за обществено ползване; процедурите за подаване на сигнали за несвършена или некачествено извършена работа; как да се подават искания, сигнали, жалби и др.; както и отговорностите на самите граждани и др.

Обособена позиция № 2 - Район „Триадица“ (без частта, заключена между бул. „Витоша“, ул. „Позитано“, бул. „Христо Ботев“ и бул. „Патриарх Евтимий“); Район „Младост“;

Кампанията ще се проведе няколко пъти през периода на договора, като материалите, макар и сходни по тематика, ще бъдат различни, освен ако не се прецени друго.

Период на провеждане:

Кампанията е планирана да се проведе през юни-юли 2018 и през юни-юли 2020 г.

Локация на провеждане:

- ❖ Кампанията се провежда отделно:
  - ✓ в район „Младост“
  - ✓ в район „Триадица“ (без частта, заключена между бул. „Витоша“, ул. „Позитано“, бул. „Христо Ботев“ и бул. „Патриарх Евтимий“)

Таргет:

- ❖ За кампанията за район „Триадица“ (без частта, заключена между бул. „Витоша“, ул. „Позитано“, бул. „Христо Ботев“ и бул. „Патриарх Евтимий“) – следните целеви аудитории и групи:
  - ✓ живущи в сгради в режим на етажна собственост на територията на район „Триадица“ (без частта, заключена между бул. „Витоша“, ул. „Позитано“, бул. „Христо Ботев“ и бул. „Патриарх Евтимий“) и домоуправители
  - ✓ работещи на територията на район „Триадица“ (без частта, заключена между бул. „Витоша“, ул. „Позитано“, бул. „Христо Ботев“ и бул. „Патриарх Евтимий“)
  - ✓ домакинства, живущи в еднофамилни къщи
  - ✓ сгради/помещения за обществено ползване като училища, детски заведения, ресторанти и др.
  - ✓ търговски вериги и техните клиенти
  - ✓ представители на институциите и районните администрации, с които дружеството ще си комуникира във връзка с изпълнението на информационните кампании.
  - ✓ други.
  
- ❖ За кампанията за район „Младост“ – следните целеви аудитории и групи:
  - ✓ живущи в сгради в режим на етажна собственост на територията на район „Младост“ и домоуправители
  - ✓ работещи на територията на район „Младост“
  - ✓ домакинства, живущи в еднофамилни къщи /предимно на територията на кв. „Горубляне“
  - ✓ сгради/помещения за обществено ползване като училища, детски заведения, ресторанти и др.

Обособена позиция № 2 - Район „Триадица“ (без частта, заключена между бул. „Витоша“, ул. „Позитано“, бул. „Христо Ботев“ и бул. „Патриарх Евтимий“); Район „Младост“;

- ✓ представители на институциите и районните администрации, с които дружеството ще си комуникира във връзка с изпълнението на информационните кампании
- ✓ други.

#### *Комуникационни канали:*

Дружеството ще използва следните комуникационни канали, за да стигне до целевите аудитории и групи:

- ❖ Печатни и електронни медии /местни печатни и електронни медии, вестници, телевизия, радио и др./
- ❖ Прессъобщения и др.
- ❖ Чрез социалните мрежи и нови медии - Facebook, Viber
- ❖ Печатни информационни материали / брошури, листовки и др./
- ❖ Директна комуникация – директно изпращане на съобщения по e-mail
- ❖ нестандартни активности като събития в търговските вериги
- ❖ Други.

#### *Реализация на кампанията:*

Реализацията на кампанията е мащабен процес, включващ различни етапи и дейности, като са взети предвид спецификите за района.

#### *Етап на планиране на кампанията:*

По време на този етап ще се извършат следните дейности и процеси:

- ❖ планиране на кампанията като време и тематика от дружеството
- ❖ обсъждане и координиране на предложенията на дружеството с Възложителя
- ❖ обмен на информация с районните администрации

#### *Етап на подготовка и организация на кампанията*

По време на този етап ще се извършат следните дейности и процеси:

- ❖ изготвяне на работен план за реализация на кампанията
- ❖ организиране на сътрудничество с търговските вериги, подготовка на събитията
- ❖ дизайн и изготвянето на съдържанието на листовките и брошурите от дружеството, одобрение от Възложителя производство на одобрените информационните материали
- ❖ подготовка на прессъобщение от дружеството и одобрение на прессъобщение от Възложителя

Обособена позиция № 2 - Район "Триадица" (без частта, заключена между бул. „Витоша“, ул. „Позитано“, бул. „Христо Ботев“ и бул. „Патриарх Евтимий“); Район "Младост";



- ❖ подготовка на съдържанието на материали за медиите – вестници, радио, телевизия; одобрение на материали за медиите
- ❖ поддържане на съдържанието на Facebook профилите за двата района и на отделните публични чатове във Viber за двата района
- ❖ директно изпращане на съобщения по e-mail
- ❖ обмен на информация с компетентни и заинтересувани институции – по необходимост и преценка

*Етап на осъществяване на кампанията:*

По време на този етап ще се извършат следните дейности и процеси:

- ❖ разпращане на прессъобщението до средствата за масова информация
- ❖ логистика и разпространение на информационните материали – листовки и брошури до целевите групи чрез:
- ❖ предоставяне на листовки/брошури на територията на районната администрация – например на гише за плащане на местни данъци и такси, в приемна и др.
- ❖ предоставяне в пощенски кутии на живущите в еднофамилни къщи и в сградите с режим на етажна собственост, на домоуправители
- ❖ предоставяне на листовки/брошури на други подходящи за целта места – като например читалища и др.
- ❖ предоставяне на листовки/брошури в офис сгради в приемна, на управителите и др.
- ❖ предоставяне на листовки/брошури в сгради за обществено ползване като училища, детски заведения, ресторанти и др.
- ❖ други подходящи за целта места, които ще бъдат координирани с Възложителя
- ❖ организиране на събития в търговските вериги – „Дни без опаковки“, включване на много граждани в тях, раздаване на награди
- ❖ популяризиране чрез публикации в медии - вестници, радио, телевизия и др.
- ❖ публикуване на информация във Facebook, Viber
- ❖ директно изпращане на съобщения по e-mail

*Етап на анализ и отчет на кампанията:*

По време на този етап ще се извършат следните дейности и процеси:

- ❖ Дружеството прави анализ на проведената кампания спрямо релевантните индикатори за мониторинг и контрол /детайлно описани по-долу/, чрез обратна връзка от екипите по места на разпространение и си прави оценка на ефективността от кампаниите, а при необходимост си набелязва препоръки за следващите кампании.

- ❖ Дружеството предоставя на Възложителя в едноседмичен срок след приключване на кампанията анализ на резултатите от проведената информационна кампания.

### **3. КОМУНИКАЦИИ С ИНСТИТУЦИИТЕ, ЖАЛБИ И СИГНАЛИ**

Възложителят ясно, конкретно и обстойно е изложил параметрите за комуникация, обмен на информация, жалби и сигнали. Те се основават на ясни и конкретни действия за постигане на максимално сътрудничество, кооперативност с институциите и обществото.

#### **3.1. Комуникация, обмен на информация, жалби и сигнали**

##### **3.1.1 Комуникации с Възложителя**

Дружеството ще поддържа телефон/и, факс, електронна поща и интернет страница за непрекъсната /по всяко време на денонощието/ комуникация с Възложителя.

Дружеството ще осигурява мобилна връзка на своите служители, които при необходимост са в денонощна връзка с представител на Възложителя.

При промяна на сътрудниците и/или отговорниците за райони, както и на телефонните им номера, дружеството предоставя актуализираната информация на Възложителя и/или на неговите оправомощени представители в срок до 24 часа от настъпването на промяната.

Дружеството ще предоставя първични данни за всяка извършена дейност в реално време, като:

осигурява пренос на информация в реално време до сървърите на Информационната система за управление на отпадъците (ИСУО) на Възложителя;

осигурява възможност за верификация на Ежедневните констативни протоколи с данните от GPS-системата при възникване на спорове между дружеството и Възложителя.

##### **3.1.2 Комуникация с обществеността, жалби и сигнали**

Всяко писмено искане за разполагане на контейнери за отпадъци и/или за извършване на дейности по Договора се адресира до Възложителя, който чрез контролиращото звено /Столичен инспекторат/ извършва проверка, съставя констативен протокол и го предоставя на дружеството със срок за изпълнение, ако прецени, че искането е основателно и попада в обхвата на Договора.

Сигнали и жалби от физически и юридически лица за некачествено извършени от дружеството дейности може да се отправят пряко към дружеството, което извършва проверка и предприема съответните

Обособена позиция № 2 - Район "Триадица" (без частта, заключена между бул. „Витоша“, ул. „Позитано“, бул. „Христо Ботев“ и бул. „Патриарх Евтимий“); Район "Младост";

коригиращи действия, ако такива са необходими, като уведомява Възложителя по съответния ред съгласно законовите изисквания и предвиденото в Договора.

Дружеството записва, съхранява и поддържа за срока на Договора база данни за всички получени сигнали, жалби и искания, както и за предприетите коригиращи действия след извършена проверка. Дружеството е задължено, при поискване, да предоставя наличната информация на Възложителя.

### **3.1.3 Комуникации с районните администрации**

Кметовете на райони могат да подават сигнали за нарушения и некачествено извършени дейности от дружеството чрез Оперативния център на Столичен инспекторат или директно на дружеството, като изрично уведомяват началника на районния инспекторат.

Комуникация с органи на държавната власт и взаимодействие с институциите - При мероприятия на Столична дирекция „Пожарна безопасност и защита на населението“, отдел „Пътна полиция“ - СДВР, Център за градска мобилност и други органи при кризи и извънредни ситуации, обявени по съответния ред, дружеството поддържа връзка с тях и изпълнява разпорежданията им, като изрично уведомява Оперативния център на Столичен инспекторат.

Дружеството е длъжно с предимство да се отзовава на сигналите, подадени от „Центъра за спешна медицинска помощ“.

### **3.1.4 Надграждане - мерки за подобряване на качеството**

Дружеството ще въведе стандарт за реакция на жалби и сигнали. Той въвежда срок от три работни дни за отговор на жалби и сигнали на граждани, изпратени директно до дружеството. За този период той ще извърши проверка на сигналите и жалбите, изпратени директно до него и ще отговори. В случай, че проверката и установяването на фактите изисква повече време от три работни дни, то дружеството ще предостави наличната към момента информация на жалбоподателите с уточнението, че ще предостави пълна справка/становище, в първия възможен момент. Предложеният стандарт ще повиши качеството на предоставяните услуги от дружеството, ще улесни и подобри комуникацията и обратната връзка с обществеността и ще допринесе за по-добро управление на отпадъците на територията на двата района.

На постоянния телефон за жалби и сигнали ще има предварително обучени диспечери, които ще са подготвени да дават компетентна информация и същевременно да комплектоват данните по начин, по който ще им позволи да се анализират, обобщят и респективно да се вземат всички необходими мерки.

Дружеството ще разглежда и реагира на всички сигнали, жалби и възражения, подадени от ползвателите на услугите, съгласно изискванията на Техническата спецификация. То ще поддържа телефон, факс, електронна поща и интернет страница за получаване на сигнали, жалби и възражения, които се проверяват най-малко три пъти дневно. Ако се получат сигнали от физически и юридически лица за нарушения при изпълнение на услугите, дружеството ще предприеме незабавни действия по отстраняване на нередностите. Районната администрация за район „Триадица“ и „Младост“ също може да подава сигнали за нарушения, допуснати от дружеството, с копие до Възложителя. Дружеството ще уведомява Възложителя писмено в рамките на 5 /пет/ работни дни за всички получени сигнали и жалби и за и за предприетите от него действия по тях.

Изпълнявайки заложените от Възложителя изисквания, а също и надграждайки ги, дружеството гарантира ефективно сътрудничество и кооперативност с институции, органи и администрация, директна комуникация и информираност на широката общественост.

#### **4. МЕРКИ ЗА ИЗПЪЛНЕНИЕ НА ДЕЙНОСТИТЕ, ДЕЙНОСТИ ПО МОНИТОРИНГ И ДЕЙНОСТИ ПО КОНТРОЛ**

Дружеството има ясна визия за реализирането на информационните кампании, така че да се постигне висока информираност на обществеността. Дружеството ще предприеме редица мерки и дейности по мониторинг и контрол, които ще гарантират качествено, срочно и ефективно изпълнение на кампаниите.

##### **4.1 Мерки за изпълнение на дейностите**

Мерките, които дружеството ще предприеме за професионалното и резултатно изпълнение на информационните кампании са следните :

- ❖ Компетентното, качествено и професионално изпълнение на всички поставени цели и изисквания от Възложителя в техническата спецификация, съобразно сроковете и спецификите на районите, целевите групи и аудитории;
  - ❖ постоянен контакт с Възложителя, който касае не само одобрението на информационните кампании и комуникацията с обществеността, но и обмен на идеи, впечатления, постигане на ползотворно и градивно позитивно сътрудничество;
  - ❖ Интегрираност на използваните комуникационни канали и надграждане от заложеното, с цел да се постигне мащабна информираност по всички възможни начини и достигане до населението и обществеността, като има и персонифициране на посланията, които ще бъдат съобразени със спецификите на различните аудитории;
  - ❖ Генериране на оптимални възможности за планоценен контакт с аудиторията, създаване на възможности за обратни връзки и обмен на
- Обособена позиция № 2 - Район "Триадица" (без частта, заключена между бул. „Витоша“, ул. „Позитано“, бул. „Христо Ботев“ и бул. „Патриарх Евтимий“); Район "Младост";

мнения, въвеждане на стандарт за отговор на жалби и сигнали от граждани.

- ❖ сътрудничество и готовност за постоянна комуникация и взаимодействие с районните администрации, кметовете на райони, институции органи на държавната власт и др.
- ❖ Изработване на обтоен работен план със срокове и отговорници, с отчитане на всички рискове и предпоставки, които биха оказали влияние върху изпълнението на договора и информационните кампании. Дружеството само си задава качествени и количествени индикатори, с които ефективно, срочно и успешно да реализира дейностите.
- ❖ Анализ на всяка изминала кампания. Анализът на вече реализираните кампании ще посочи какво още може да бъде направено за резултатите от кампаниите с въвеждане на процедурата по анализ на риска, дружеството свежда до минимум всички рискове и предпоставки, които биха повлияли изпълнението на договора и постигането на заложените цели, още в начален етап.
- ❖ Постоянна колаборация с Възложителя и обществото, особено в случаите на комуникация, инициирана от граждани като жалби и оплаквания /виж по-долу/.
- ❖ Въвеждане на мерки за контрол и мониторинг на изпълнението.
- ❖ Осъществяване на комплексен постоянен контрол, съчетан с акуратна отчетност


**4.1.1 Надграждане – мерки за подобряване на качеството - въвеждане на система за управление на риска**

За успешното изпълнение на информационните кампании дружеството предлага да се въведе система за управление на риска. Тя ще гарантира качественото изпълнение на информационните кампании.

С анализа на всички рискове за всяка конкретна кампания, може да се минимизират опасностите от частично или цялостно неизпълнение на кампаниите. Навременното им съобразяване минимизира въздействието от тези рискове. Под риск се разбира възможен негативен ефект, свързан с потенциална вреда, загуба на икономически резултат. Степента на риска също е от значение, за да се очертаят мерките за недопускане на риска. Целта е да се идентифицира всеки съществен риск и предпоставка, който може да повлияе на изпълнението и постигането на целите му, да се оцени този риск, да се препоръча и предприеме противодействие. Системата за управлението на риска подпомага взимането на ефективни решения за предотвратяване на рискови ситуации. Това е изключително важно, според глобално проучване, проведено от групата Enterprise Risk Management Initiative към института Северна Каролина (САЩ), съвместно с международната асоциация на специалистите по управленска отчетност CIMA. То показва, че пропуските при управлението на риска са заплаха за успеха на бизнеса. Около 60% от

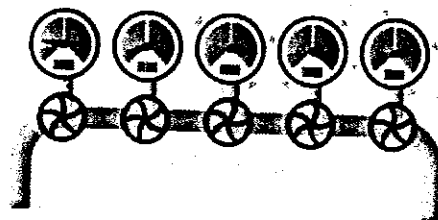
*Обособена позиция № 2 - Район "Триадица" (без частта, заключена между бул. „Витоша“, ул. „Позитано“, бул. „Христо Ботев“ и бул. „Патриарх Евтимий“); Район "Младост";*

организациите по света са съгласни, че те са изправени пред широк спектър от сложни и нарастващи проблеми на риска. 60 на сто е процентът на организациите, в които бордовете на директорите поставят значителен натиск върху организациите да увеличат участието на висшия мениджмънт в надзора на риска. Една четвърт от анкетираните компании признават, че рисковият мениджмънт им дава конкурентно предимство.



**3 in 5**

Organisations report increasing and ever more complex risk issues



**3 in 5**

boards will add significant pressure to executive teams to increase risk oversight

**Източник:** GlobAl StAte of enterpriSe riSk overSiGht 2nd edition: Analysis of the challenges and opportunities for improvement <http://www.cgma.org/Resources/Reports/DownloadableDocuments/2015-06-13-The-global-state-of-enterprise-risk-oversight-report.pdf>

*Дружеството прилага данните като допълнителни факти и обстоятелства, свързани с обясняване на предложените мерки и дейности, имащи отношение към повишаване качеството на изпълнение на поръчката.*

Оценяването на рисковете при информационните кампании е много важен, защото това е една от най-добрите превенции за ниска информираност.

При управлението на риска, всички дейности се реализират от Изпълнителя. Той се ангажира при рискови ситуации да информира своевременно Възложителя, да предложи адекватни мерки и да полага усилия за намаляване на рисковете.

Чрез качествено и прецизно изпълнение на тези мерки и благодарение на своя експертен екип и богат професионален опит, дружеството може да гарантира професионалното и срочно

Обособена позиция № 2 - Район "Триадица" (без частта, заключена между бул. „Витоша“, ул. „Позитано“, бул. „Христо Ботев“ и бул. „Патриарх Евтимий“); Район "Младост";

реализиране на информационните кампании и постигане на високо и ефективно обществено информиране.

Отличното изпълнение на информационните кампании зависи не само от творческия подход, компетентността и професионалната реализация на кампаниите, но и от мониторинга и контрола над реализацията. Затова дружеството има изградена система от действия за мониторинг и контрол на изпълнението.

## **5. ДЕЙСТВИЯ ЗА МОНИТОРИНГ НА ИЗПЪЛНЕНИЕТО**

Действията, които дружеството ще предприеме за мониторинг на изпълнението са:

- ❖ Провеждане на мониторинг над медийните публикации и анализ. Чрез мониторинга дружеството индексира потенциални обществени настроения в зародиш, отсява водещи и вторични теми, свързани с управлението на отпадъците в някой от двата района или на територията на столицата. Това му позволява да види отклонения от начертания план и респективно да има коригиращо поведение, така че да няма никакви информационни пробойни.
- ❖ Провеждане на мониторинг и анализ на социалните мрежи. Това също е много добър канал за осъществяване на мониторинг върху ефективността и резултатността от изпълнението на информационните кампании. Социалните мрежи са огледало на обществените нагласи. Благодарение на техния мониторинг и анализ могат да се начертаят пропуски, негативи, позитиви, ефекти от кампаниите, както и потенциални насоки за предприемането на конкретни коригиращи мерки в зависимост от ситуацията, с цел осигуряване на висока информираност на обществеността.
- ❖ Мониторинг на каналите за обратна връзка – мейли, подадени жалби и сигнали. Каналите за обратна връзка с населението са също важен атестат за правилното изпълнение на обществената поръчка и ефекта от информационните кампании в отделните райони. Анализът им ще позволи на Изпълнителя да прецени необходимостта от повече усилия в една или друга посока и ефектите от кампаниите.

Посочените мерки са своеобразна превенция срещу ниска информираност на обществото и ще дадат възможност за откриване на пропуски, ако са допуснати такива, както и тяхното преодоляване. Така дружеството гарантира наистина ефективно и качествено изпълнение на информационните кампании и висока информираност на обществото.

## **6. ДЕЙСТВИЯ ЗА КОНТРОЛ НА ИЗПЪЛНЕНИЕТО**

Дружеството ще изготви комплексна процедура за контрол. Това е вътрешна стратегическа процедура, в която има план-график, ясно

Обособена позиция № 2 - Район "Триадица" (без частта, заключена между бул. „Витоша“, ул. „Позитано“, бул. „Христо Ботев“ и бул. „Патриарх Евтимий“); Район "Младост";

дефинирани цели и срокове за всяка дейност и кампания във всеки район поотделно, отговорни лица, обозначаване на очакваните резултати, както и процедура за анализ и повторен контрол.

Делегиране на отговорност на вътрешно контролно звено, което отговаря за осъществяване на дългосрочен поглед върху целия срок на проекта. То ще извършва преглед на постигнатите резултати в рамките на определени изисквания от Възложителя, както и вътрешните изисквания на Изпълнителя.

провеждане на проучване в края на първата година, чрез което да се направят изводи и да се набележат препоръки за повишаване на качеството на информационните кампании.

постоянен контрол на подадените сигнали на телефона за жалби и сигнали.

През целия период на договора, дружеството ще извършва отделните дейности и кампании в ясно сътрудничество и взаимодействие с Възложителя, като гаранция за осигуряване на качеството при изпълнение на обществената поръчка и предотвратяването на ситуации, които биха повлияли на качеството. Това е базисното условие за успешно управление на проекта и е предпоставка да не възникват проблеми в неговото изпълнение.

Осъществяване на своевременна комуникация с компетентни институции и органи, с цел недопускане на информираност, некоординираност или пропуск в съвместната работа.

Отчетност на работата на Изпълнителя и на извършените дейности. Това става като дружеството предоставя на Възложителя в едноседмичен срок след приключване на кампанията анализ на резултатите от проведената информационна кампания и чрез постоянните консултации и справки, по поискване, към Възложителя.

Изграденият алгоритъм за мониторинг, контрол и отчетност като постоянна и неизменна част от работния процес, ще гарантират качествено изпълнение на дейностите по договора в срок и в съответствие с всички изисквания на Възложителя, зададени в техническата спецификация.

Добавените допълнителни факти и обстоятелства, свързани с мерките и дейностите, имат отношение към повишаване качеството на изпълнение на поръчката и надграждане над предвидените технически спецификации и изисквания.

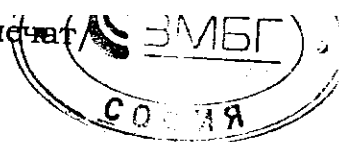


Заявяваме, че се считаме обвързани от условията, задълженията и отговорностите, поети е направеното от нас предложение и приложенията към него, представляващи негово съдържание минимум 180 /сто и осемдесет/ календарни дни, считано от крайния срок за получаване на офертите.

Дата: 30.01.2017 год.

Декларатор:

/подпис и печат



Подписите в този документ са заличени на основание чл.2, ал.2, т.5 от ЗЗЛД, във връзка с чл.42, ал. 5 от ЗОП

Обособена позиция № 2 - Район "Триадица" (без частта, заключена между бул. „Витоша“, ул. „Позитано“, бул. „Христо Ботев“ и бул. „Патриарх Евтимий“)

Стефан Андреев  
София ИД - ДЗЗД

Подписите в този документ са заличени на основание чл.2, ал.2, т.5 от ЗЗЛД, във връзка с чл.42,ал. 5 от ЗОП


## ПРИЛОЖЕНИЕ № 1

Основни актове на правото на ЕС и на Република България, приложими към дейностите по предмета на поръчката: Събиране и транспортиране на отпадъци, почистване и поддържане на улици и места за обществено ползване на територията на Столична община по две обособени позиции.

**„ЗМБГ“ АД**

участник в открита процедура за възлагане на обществена поръчка с предмет: Събиране и транспортиране на отпадъци, почистване и поддържане на улици и места за обществено ползване на територията на Столична община, по две обособени позиции.

за Обособена позиция № 2 - Район "Триадица" (без частта, заключена между бул. „Витоша“, ул. „Позитано“, бул. „Христо Ботев“ и бул. „Патриарх Евтимий“); Район "Младост"




## ПРИЛОЖЕНИЕ № 1

към техническо предложение за изпълнение на обществена поръчка за „Събиране и транспортиране на отпадъци, почистване и поддържане на улици и места за обществено ползване на територията на Столична община по обособена позиция № 2 - Район „Триадица“ (без частта, заключена между бул. „Витоша“, ул. „Позитано“, бул. „Христо Ботев“ и бул. „Патриарх Евтимий“); Район „Младост“.

### ПРИЛОЖИМИ НОРМИ

- ❖ Директива 2008/98/ЕО на Европейския парламент и на Съвета от 19 ноември 2008 г. относно отпадъците и за отмяна на определени директиви (ОВ, L 312/3 от 22 ноември 2008 г.);
- ❖ Директива 2006/66/ЕО на Европейския парламент и на Съвета от 6 септември 2006 г. относно батерии и акумулатори и отпадъци от батерии и акумулатори и за отмяна на Директива 91/157/ЕИО;
- ❖ Директива 2000/76/ЕО на Европейския парламент и на Съвета от 4 декември 2000 г. относно изгарянето на отпадъците;
- ❖ Директива 1999/31/ЕО на Съвета от 26 април 1999 г. относно депонирането на отпадъци;
- ❖ Директива 2002/96/ЕО на Европейския парламент и на Съвета от 27 януари 2003 г. относно отпадъци от електрическо и електронно оборудване (ОЕЕО);
- ❖ Директива 94/62/ЕО на Европейския парламент и на Съвета от 20 декември 1994 г. относно опаковките и отпадъците от опаковки;
- ❖ Директива 2000/53/ЕО на Европейския парламент и на Съвета от 18 септември 2000 г. относно излезлите от употреба превозни средства;
- ❖ Регламент (ЕО) № 2150/2002 на Европейския парламент и на Съвета от 25 ноември 2002 г. относно статистиката на отпадъците със съответните изменения;
- ❖ Регламент (ЕО) № 782/2005 на Комисията от 24 май 2005г. относно определяне на формата за предаване на резултати от статистиката за отпадъците с изменения;
- ❖ Решение на Комисията от 3 май 2000г. за замяна на Решение 94/3/ЕО за установяване на списък на отпадъците в съответствие с член 1, буква а) от Директива 75/442/ЕИО на Съвета относно отпадъците и Решение 94/904/ЕО на Съвета за установяване на списък на опасните отпадъци в съответствие с член 1, параграф 4 от Директива 91/689/ЕИО на Съвета относно опасните отпадъци

Обособена позиция № 2 - Район "Триадица" (без частта, заключена между бул. „Витоша“, ул. „Позитано“, бул. „Христо Ботев“ и бул. „Патриарх Евтимий“); Район "Младост";




- ❖ Решение на Съвета от 19 декември 2002г. за определяне на критерии и процедури за приемане на отпадъци на депа съгласно член 16 и приложение II към Директива 1999/31/ЕО.
- ❖ ЗАКОН за управление на отпадъците
- ❖ ЗАКОН за отговорността за предотвратяване и отстраняване на екологични щети
- ❖ ЗАКОН за техническите изисквания към продуктите
- ❖ ЗАКОН за движение по пътищата
- ❖ ЗАКОН за опазване на околната среда
- ❖ ЗАКОН за чистотата на атмосферния въздух
- ❖ ЗАКОН за водите
- ❖ ЗАКОН за задълженията и договорите
- ❖ ЗАКОН за почвите
- ❖ ЗАКОН за защита при бедствия
- ❖ ЗАКОН за защита от вредното въздействие на химичните вещества и смеси
- ❖ ЗАКОН за енергийната ефективност
- ❖ ЗАКОН за защита от шума в околната среда
- ❖ ЗАКОН за обществените поръчки
- ❖ ЗАКОН за здравословни и безопасни условия на труд
- ❖ ЗАКОН за измерванията
- ❖ Търговски ЗАКОН
- ❖ Кодекс на труда
- ❖ НАРЕДБА за поддържане и опазване на чистотата и управление на отпадъците на територията на Столична община.
- ❖ НАРЕДБА № 1 от 29 октомври 2008 г. за вида на превантивните и оздравителните мерки в предвидените случаи от закона за отговорността за предотвратяване и отстраняване на екологични щети и за минималния размер на разходите за тяхното изпъление
- ❖ НАРЕДБА № 3 от 25 януари 2008 г. за условията и реда за осъществяване дейността на службите по трудова медицина.
- ❖ НАРЕДБА № 3 за задължителните предварителни и периодични медицински прегледи на работниците.
- ❖ НАРЕДБА № 2 ОТ 23 юли 2014 г. за класификация на отпадъците
- ❖ НАРЕДБА № 3 от 19 април 2001 г. за минималните изисквания за безопасност и опазване на здравето на работещите при използване на лични предпазни средства на работното място.
- ❖ НАРЕДБА № 3 от 9 юни 2004 г. за устройството на електрическите уредби и електропроводните линии.
- ❖ НАРЕДБА № 3 от 27 юли 1998 г. за функциите и задачите на длъжностните лица и на специализираните служби в предприятията за организиране изпълнението на дейностите, свързани със защитата от професионалните рискове и превенция на тези рискове.

Обособена позиция № 2 - Район "Триадица" (без частта, заключена между бул. „Витоша“, ул. „Позитано“, бул. „Христо Ботев“ и бул. „Патриарх Евтимий“); Район "Младост";

- ❖ НАРЕДБА № 4 от 14 септември 2004 г. за условията и реда за присъединяване на потребителите и за ползване на водоснабдителните и канализационните системи
- ❖ НАРЕДБА № 4 от 3 ноември 1998 г. за обучението на представителите в комитетите и групите по условия на труд в предприятията.
- ❖ НАРЕДБА № 5 от 11 май 1999 г. за реда, начина и периодичността на извършване на оценка на риска.
- ❖ НАРЕДБА № 6 от 26 юни 2006 г. за показателите за шум в околната среда, отчитащи степента на дискомфорт през различните части на денонощието, граничните стойности на показателите за шум в околната среда, методите за оценка на стойностите на показателите за шум и на вредните ефекти от шума върху здравето на населението.
- ❖ НАРЕДБА № 7 от 3 май 1999 г. за оценка и управление качеството на атмосферния въздух
- ❖ НАРЕДБА № 7 от 15 август 2005 г. за минималните изисквания за осигуряване на здравословни и безопасни условия на труд при работа с видеодисплеи.
- ❖ НАРЕДБА № 7 от 23 септември 1999 г. за минималните изисквания за здравословни и безопасни условия на труд на работните места и при използване на работното оборудване.
- ❖ НАРЕДБА РД-07/8 от 20 декември 2008 г. за минималните изисквания за знаци и сигнали за безопасност и/или здраве при работа.
- ❖ НАРЕДБА № 1 от 4 юни 2014 г. за реда и образците, по които се предоставя информация за дейностите по отпадъците, както и реда за водене на публични регистри
- ❖ НАРЕДБА № 12 от 27 декември 2004 г. за осигуряване на здравословни и безопасни условия на труд при работа с автомобили.
- ❖ НАРЕДБА № 12 от 30 декември 2005 г. за осигуряване на здравословни и безопасни условия на труд при извършване на товаро-разтоварни работи.
- ❖ НАРЕДБА № 14 от 23 септември 1997 г. за норми за пределно допустимите концентрации на вредни вещества в атмосферния въздух на населените места
- ❖ НАРЕДБА № 15 от 31 май 1999 г. за условията, реда и изискванията за разработване и въвеждане на физиологични режими на труд и почивка по време на работа.
- ❖ НАРЕДБА № 16 от 31 май 1999 г. за физиологични норми и правила за ръчна работа с тежести.
- ❖ НАРЕДБА № Н-32 от 16 декември 2011 г. за периодичните прегледи за проверка на техническата изправност на пътните превозни средства
- ❖ НАРЕДБА за ИУМПС
- ❖ НАРЕДБА № 8121з-647 от 1 октомври 2014 г. за правилата и нормите за пожарна безопасност при експлоатация на обектите

Обособена позиция № 2 - Район "Триадица" (без частта, заключена между бул. „Витоша“, ул. „Позитано“, бул. „Христо Ботев“ и бул. „Патриарх Евтимий“); Район "Младост";


- ❖ НАРЕДБА № РД – 07 – 2 от 16 декември 2009 г., за условията и реда за провеждането на периодично обучение и инструктаж на работниците и служителите по правилата за осигуряване на здравословни и безопасни условия на труд
- ❖ НАРЕДБА за установяване на мерки по прилагане на Регламент (ЕО) № 1005/2009 относно вещества, които нарушават озоновия слой.
- ❖ НАРЕДБА за изискванията за третиране и транспортиране на производствени и на опасни отпадъци
- ❖ НАРЕДБА за установяване, разследване, регистриране и отчитане на трудовите злополуки.
- ❖ НАРЕДБА за реда за съобщаване, регистриране, потвърждаване, обжалване и отчитане на професионалните болести.
- ❖ НАРЕДБА за излязлото от употреба електрическо и електронно оборудване
- ❖ НОРМИ № 05 за физическо натоварване на работниците и хигиенно-физиологични и ергономични изисквания за рационална организация на работното място и трудовите процеси
- ❖ ПМС № 80 от 29.03.2001 г., за приемане на Списък на професионалните болести.
- ❖ Заповед № РД-744/ 29.09.2012 г. на Министъра на околната среда и водите за „Методика за определяне на морфологичния състав на битовите отпадъци“



Обособена позиция № 2 - Район "Триадица" (без частта, заключена между бул. „Витоша“, ул. „Позитано“, бул. „Христо Ботев“ и бул. „Патриарх Евтимий“); Район "Младост";




21.25




## ПРИЛОЖЕНИЕ № 2

Примерни оперативни планове за Район "Триадица" (без частта, заключена между бул. „Витоша“, ул. „Позитано“, бул. „Христо Ботев“ и бул. „Патриарх Евтимий“) и Район "Младост"



Забележка: За дейностите, за които липсват данни /улици, кратности, декараж и др./ на сайта на Столичен инспекторат [inspectorat-so.org](http://inspectorat-so.org) в секция Документи/Оперативни планове, не се предлагат Маршрутни часови графици. Предвидени са съответните ресурси и организация на изпълнение, съгласно Техническата спецификация, като конкретните графици ще се определят при евентуалното възлагане на тези дейности.









10	5	II	ул. Бурел	50				1	7					1	7	
10	5	II	ул. Бурел	66-68				1	6			1	1	1	7	
			ул. Бурел	66-68				1	7					1	7	
10	5	II	ул. Янко Забунов	5				2	7					2	7	
10	5	II	ул. Янко Забунов	бл.59				2	7					2	7	
10	5	II	ул. Д-р Стефан Сарафов	Ъгъл с бул.Витоша,пред 14 ДКЦ				1	5			1	2	1	7	
			ул. Д-р Стефан Сарафов	Ъгъл с бул.Витоша,пред 14 ДКЦ				1	7					1	7	
10	5	II	ул. Козяк	№ 16, Американско посолство				5	7					5	7	
10	5	II	ул. Козяк	1 Болница Лозенец								1		1	1	
10	5	II	ул. Козяк	1 Болница Лозенец								5		7	7	
10	5	II	ул. Козяк	Спортен Център				1	7					1	7	
10	5	II	ул. Никола Образописов	срещу бл. 111				1	6			1	1	1	7	
			ул. Никола Образописов	срещу бл. 111				2	7					2	7	
10	5	II	ул. Никола Образописов	бл. 113				3	7					3	7	
10	5	II	ул. Никола Образописов	бл. 125-127				1	6			1	1	1	7	
			ул. Никола Образописов	бл. 125-127				1	7					1	7	
10	5	II	ул. Забърде	Ъгъл с ул. Бурел				3	7					3	7	
10	5	III	Вътрешно - квартални улици:		0			20								
10	5	III	ж.гр.Южен парк	бл. 28 Б				1	6			1	1	1	7	
			ж.гр.Южен парк	бл. 28 Б				3	7					3	7	
10	5	III	ж.гр.Южен парк	бл. 90-91				1	5			1	2	1	7	
			ж.гр.Южен парк	бл. 90-91				2	7					2	7	
10	5	III	ж.гр.Южен парк	бл. 45				3	7					3	7	
10	5	III	ж.гр.Южен парк	бл. 43				1	2			1	1	1	7	
			ж.гр.Южен парк	бл. 43								1	1			
			ж.гр.Южен парк	бл. 43								1	1			
			ж.гр.Южен парк	бл. 43								1	1			
10	5	III	Южен парк II част	Музей Земята и хората				1	6			1	1	1	7	
10	5	III	ул. Димитър Хаджиоцев	110				1	5			1	1	1	7	
			ул. Димитър Хаджиоцев	110				1	7					1	7	
10	5	III	ул. Кожух Планина	Ъгъл с ул. Славиче,бл.20				1	5			1	1	1	7	
			ул. Кожух Планина	Ъгъл с ул. Славиче,бл.20								1	1			
			ул. Кожух Планина	Ъгъл с ул. Славиче,бл.20				2	7					2	7	
		III	ул. Славиче	бл. 1, Южен парк				1	6			1	1	1	7	
			ул. Славиче	бл. 1, Южен парк				2	7					2	7	
10	6	I	10	СЕКТОР №6				2				91		30	0	30
10	6	I		Улици с масов градски транспорт:								19				
10	6	I		бул. Витоша	150, вх. А			1	6			1	1	1	7	
				бул. Витоша	150, вх. А			2	7					2	7	
10	6	I		бул. Витоша	150, вх. Б			1	7					1	7	
10	6	I		бул. Витоша	156			1	6			1	1	1	7	
				бул. Витоша	156			1	7					1	7	
10	6	I		бул. Витоша	178			1	5			1	1	1	7	
				бул. Витоша	178							1	1			
				бул. Витоша	178			2	7					2	7	
10	6	I		бул. Витоша	182			2	7					2	7	
10	6	I		бул. Витоша	186			2	7					2	7	
10	6	I		бул. Витоша	188			1	6			1	1	1	7	
				бул. Витоша	188			1	7					1	7	
10	6	I		бул. Витоша	200			1	5			1	1	1	7	
				бул. Витоша	200							1	1			
				бул. Витоша	200			1	7					1	7	
10	6	I		бул. Петко Ю.Тодоров	до стадион „Раковски			1	7					1	7	
10	6	I		бул. България	Ъгъл бул.П.Ю.Тодоров-ст.Раковски			2	2							
10	6	I		бул. България	Ъгъл с ул. Стефан Сарафов /Бенз.Екo/			1	6			1	1	1	7	
				бул. България	Ъгъл с ул. Стефан Сарафов /Бенз.Екo/											
10	6	II		Улици с обществена значимост:				0				72				
10	6	II		ул. Димитър Манов	бл.14 /Графолост/			1	4			1	1	1	7	
				ул. Димитър Манов	бл.14 /Графолост/							1	1			
				ул. Димитър Манов	бл.14 /Графолост/							1	1			
				ул. Димитър Манов	бл.14 /Графолост/			3	7					3	7	
10	6	II		ул. Димитър Манов	Срещу № 73, страна № 64			3	7					3	7	
10	6	II		ул. Димитър Манов	бл.27			3	7					3	7	
10	6	II		ул. Димитър Манов	бл.28, срещу № 33			2	7					2	7	
10	6	II		ул. Димитър Манов	бл.50			1	7					1	7	
10	6	II		ул. Димитър Манов	бл.48			1	7					1	7	
				ул. Димитър Манов	Срещу бл.10			1	6			1	1	1	7	
				ул. Димитър Манов	Срещу бл.10			2	7					2	7	
10	6	II		ул. Димитър Манов	до 47 СОУ / срещу №20 вх. 1/			1	7			1	1	1	7	
10	6	II		ул. Д-р Стефан Сарафов	Срещу № 20, 47 СОУ			1	6			1	1	1	7	
				ул. Д-р Стефан Сарафов	Срещу № 20, 47 СОУ			3	7					3	7	
10	6	II		ул. Ярослав Вещин	бл.43 А			1	7					1	7	
10	6	II		ул. Ярослав Вещин	бл.43			2	7					2	7	
10	6	II		ул. Ярослав Вещин	бл.41			3	7					3	7	
10	6	II		ул. Ярослав Вещин	бл.30			2	7					2	7	
10	6	II		ул. Ярослав Вещин	бл.32			2	7					2	7	
10	6	II		ул. Ярослав Вещин	бл.10			3	7					3	7	
10	6	II		ул. Ярослав Вещин	бл.8			1	7					1	7	
10	6	II		ул. Михаил Буботинов	бл.31			2	7					2	7	
10	6	II		ул. Михаил Буботинов	бл.4			1	7					1	7	
10	6	II		ул. Михаил Буботинов	бл.32			1	7					1	7	
10	6	II		ул. Михаил Буботинов	бл.30			2	7					2	7	
10	6	II		ул. Михаил Буботинов	бл.3 /в.с ул.Краица/			2	7			1	1	1	7	
				ул. Михаил Буботинов	бл.3 /в.с ул.Краица/			1	7					1	7	
10	6	II		ул. Михаил Буботинов	бл.6			1	2			1	1	1	7	
				ул. Михаил Буботинов	бл.6							1	1			
				ул. Михаил Буботинов	бл.6							1	1			
				ул. Михаил Буботинов	бл.6							1	1			
				ул. Михаил Буботинов	бл.6							1	1			
				ул. Михаил Буботинов	бл.6			2	7					2	7	
10	6	II		ул. Стефан Малинов	Между бл.5 и бл. 2			1	1			1	1	1	7	
				ул. Стефан Малинов	Между бл.5 и бл. 2							1	3			
				ул. Стефан Малинов	Между бл.5 и бл. 2							1	1			
				ул. Стефан Малинов	Между бл.5 и бл. 2							1	1			
				ул. Стефан Малинов	Между бл.5 и бл. 2			1	5			1	1	1	7	
				ул. Стефан Малинов	Между бл.5 и бл. 2							1	1			
				ул. Стефан Малинов	Между бл.5 и бл. 2			2	7					2	7	
10	6	II		ул. Стефан Малинов	Срещу № 29			1	6			1	1	1	7	
				ул. Стефан Малинов	Срещу № 29											





10	9	II	ул. Георги Измиргиев	29 ДКЦ					1	5		1	1	1	7	
			ул. Георги Измиргиев	29 ДКЦ								1	1			
			ул. Георги Измиргиев	29 ДКЦ					2	7				2	7	
10	9	II	ул. Георги Измиргиев	ъгъл с бул. Тодор Каблешков					2	7				2	7	
10	9	II	ул. Георги Измиргиев	бл. 235, вх. А					2	7				2	7	
10	9	II	ул. Георги Измиргиев	бл. 235, вх. 3					2	7				2	7	
10	9	II	ул. Ген. Кирил Ботева	бл. 12 Е					1	6		1	1	1	7	
10	9	II	ул. Ген. Кирил Ботева	бл. 12 Е					2	7				2	7	
10	9	II	ул. Ген. Кирил Ботева	5					1	6		1	1	1	7	
10	9	II	ул. Ген. Кирил Ботева	6					1	7				1	7	
10	9	II	ул. Ген. Кирил Ботева	бл. 1					3	7				3	7	
			ул. Силврия	46					1	4		1	1	1	7	
			ул. Силврия	48								1	1			
			ул. Силврия	48								1	1			
10	9	II	ул. Славовица	бл. 24 Е					2	7				2	7	
10	9	II	ул. Славовица	бл. 51 Е					2	7				2	7	
10	9	II	ул. Славовица	ъгъл с бул. България /Райфайзен/					2	7				2	7	
10	9	II	ул. Славовица	Зад 29 ДКЦ					1	7				1	7	
10	9	II	ул. Славовица	20					3	7				3	7	
10	9	II	ул. Славовица	ъгъл с ул. Рикардо Вакарини					2	7				2	7	
10	9	II	ул. Рикардо Вакарини	бл.2					1	5		1	1	1	7	
			ул. Рикардо Вакарини	бл.2								1	1			
			ул. Рикардо Вакарини	бл.2					3	7				3	7	
10	9	II	ул. Бадемова гора	бл.67					2	7				2	7	
10	9	II	ул. Бадемова гора	бл.68					2	7				2	7	
10	9	II	ул. Бадемова гора	бл.69					2	7				2	7	
10	9	II	ул. Кестенова гора	бл.26					4	7				4	7	
10	9	II	ул. Метличина поляна	15					1	6		1	1	1	7	
10	9	II	ул. Метличина поляна	15					1	7				1	7	
10	9	II	ул. Метличина поляна	бл.38 В					2	7				2	7	
10	9	II	ул. Метличина поляна	бл.29, вх.А					2	7				2	7	
10	9	II	ул. Метличина поляна	бл.29, вх.В					2	7				2	7	
10	9	II	ул. Метличина поляна	бл.31					2	7				2	7	
			ул. Орехова гора	бл. 42					4	7				4	7	
10	9	II	ул. Твърдишки проход	37					2	7				2	7	
10	9	II	ул. Твърдишки проход	47					1	6		1	1	1	7	
10	9	II	ул. Твърдишки проход	47					1	7				1	7	
10	9	II	ул. Червена роза	бл.38					4	7				4	7	
10	10	I	10	СЕКТОР №10		89		21			11	0	11			
10	10	I		Улицы с массов градским транспорт:			0		2							
10	10	I		ул. Костенков водопад	119											
10	10	II	10	Улицы с общественной значимост:			8		9					2	7	
10	10	II		ул. Шарп Шампо	бл. 111, вх.А				1	1		1	1	1	7	
				ул. Шарп Шампо	бл. 111, вх.А							1	1			
				ул. Шарп Шампо	бл. 111, вх.А							1	1			
				ул. Шарп Шампо	бл. 111, вх.А							1	1			
				ул. Шарп Шампо	бл. 111, вх.А							1	1			
				ул. Шарп Шампо	бл. 111, вх.А				1	3		1	1	1	7	
				ул. Шарп Шампо	бл. 111, вх.А							1	1			
				ул. Шарп Шампо	бл. 111, вх.А							1	1			
				ул. Шарп Шампо	бл. 111, вх.А				1	7				1	7	
10	10	II		ул. Шарп Шампо	бл. 111, вх. В				3	7				3	7	
10	10	II		ул. Шарп Шампо	бл. 87				3	7				3	7	
10	10	II		ул. Шарп Шампо	2		1	2								
10	10	II		ул. Шарп Шампо	13		3	2								
10	10	II		ул. Шарп Шампо	8		3	2								
10	10	II		ул. Шарп Шампо	4		1	2								
10	10	III	10	Вътрешно - квартални улици:		81		10								
10	10	III		Манастирски ливади	бл.101				1	2						
10	10	III		Манастирски ливади	бл.21				2	7				2	7	
10	10	III		ул. Луи Айер	68		2	2								
10	10	III		ул. Луи Айер	68		1	2								
10	10	III		ул. Луи Айер	168		2	2								
10	10	III		ул. Луи Айер	170		1	2								
10	10	III		ул. Луи Айер	168		3	2								
10	10	III		ул. Луи Айер	114		1	2								
10	10	III		ул. Луи Айер	122		1	2								
10	10	III		ул. Луи Айер	124		1	2								
10	10	III		ул. Луи Айер	134		3	2								
10	10	III		ул. Луи Айер	144		3	2								
10	10	III		ул. Луи Айер	148		2	2								
10	10	III		ул. Луи Айер	160		1	2								
10	10	III		ул. Луи Айер	162		1	2								
10	10	III		ул. Луи Айер	164		1	2								
10	10	III		ул. Луи Айер	219		2	2								
10	10	III		ул. Луи Айер	221		2	2								
10	10	III		ул. Луи Айер	225		1	2								
10	10	III		ул. Луи Айер	227 А		2	2								
10	10	III		ул. Луи Айер	80				2	7				2	7	
10	10	III		ул. Луи Айер	62		2	2		1	6		1	1	1	7
10	10	III		ул. Луи Айер	128		1	2								
10	10	III		ул. Луи Айер	ъгъл с ул. Шарп Шампо				3	7				3	7	
10	10	III		Ул.409	11		1	2								
10	10	III		Ул.409	13		1	2								
10	10	III		Ул.409	27		3	2								
10	10	III		Ул.409	31		1	2								
10	10	III		Ул.409	34		2	2								
10	10	III		Ул.409	38		2	2								
10	10	III		Ул.409	40		2	2								
10	10	III		Ул.409	45		1	2								
10	10	III		Ул.400	51		3	2								
10	10	III		Ул.413	21		4	2								
10	10	III		Ул.420	12		2	2								
10	10	III		Ул.420	10		3	2								
10	10	III		Ул.420	2		3	2								
10	10	III		Ул.420	3		4	2								

242



			ж.к.Манастирски ливади	КОМПЛЕКС БОКАР, бл. 32							1	1		
			ж.к.Манастирски ливади	КОМПЛЕКС БОКАР, бл. 32							1	1		
10	11	II	ж.к.Манастирски ливади	КОМПЛЕКС БОКАР, бл. 32									3	7
			ж.к.Манастирски ливади	КОМПЛЕКС БОКАР, бл. 60 А					3	7				
			ж.к.Манастирски ливади	КОМПЛЕКС БОКАР, бл. 60 А					1	5			1	1
			ж.к.Манастирски ливади	КОМПЛЕКС БОКАР, бл. 60 А							1	1	1	7
			ж.к.Манастирски ливади	КОМПЛЕКС БОКАР, бл. 60 А							1	1		
10	11	II	ж.к.Манастирски ливади	КОМПЛЕКС БОКАР, бл. 60 Б					2	7				2
10	11	II	ж.к.Манастирски ливади	КОМПЛЕКС БОКАР, бл. 60 Б					3	7				7
			ж.к.Манастирски ливади	КОМПЛЕКС БОКАР, бл. 61					1	6			1	1
			ж.к.Манастирски ливади	КОМПЛЕКС БОКАР, бл. 61					2	7			1	7
10	11	II	ж.к.Манастирски ливади	КОМПЛЕКС БОКАР № 45					2	7				2
			ж.к.Манастирски ливади	КОМПЛЕКС БОКАР № 47					2	7				7
10	11	II	ж.к.Манастирски ливади	КОМПЛЕКС БОКАР ЛУНИ БЕТ/				6	2				1	1
10	10	III	ж.к.Манастирски ливади	КОМПЛЕКС БОКАР /ЕГОРА/									1	7
10	11	II	ул.Щерл Шапто	бл. 5									2	7
10	12	I	10	СЕКТОР №12			0			128				6
10	12	I	Улицы с масов градски транспорт:			0	0			18		11	0	11
10	12	I	ул.Хенрих Ибсен	бл.112										
10	12	I	ул.Хенрих Ибсен	бензиностанция ЕКО										
10	12	I	бул.Тодор Каблешков	бул.Тодор Каблешков									1	1
			бул.Тодор Каблешков	бул.Тодор Каблешков									1	1
			бул.Тодор Каблешков	бул.Тодор Каблешков									1	1
			бул.Тодор Каблешков	бул.Тодор Каблешков									1	1
10	12	I	ул.Костенски водопад	бл.101										1
10	12	I	ул.Костенски водопад	бл.102										2
			ул.Костенски водопад	бл.102								1	1	1
			ул.Костенски водопад	бл.102										1
10	12	I	ул.Костенски водопад	бульвар с ул.Силвария										2
10	12	I	ул.Костенски водопад	бульвар с ул.Славовица										2
10	12	I	ул.Костенски водопад	бульвар с ул.Метличина поляна										2
10	12	I	ул.Костенски водопад	бл. 244										1
10	12	I	ул.Костенски водопад	бл.245										1
10	12	I	ул.Костенски водопад	бл.246										1
10	12	I	ул.Костенски водопад	бл.246										1
10	12	I	ул.Костенски водопад	57										1
10	12	II	Улицы с общественной значимост:			0				110				1
10	12	II	ул.Луи Айер	36, магазин Дар									1	1
			ул.Луи Айер	37, магазин Дар										1
			ул.Луи Айер	38, магазин Дар										1
			ул.Луи Айер	бл.252										2
10	12	II	ул.Луи Айер	бл.253 Юв Агенция за соц.подпомагана/										2
10	12	II	ул.Луи Айер	бл.250										2
10	12	II	ул.Луи Айер	бл.259										2
10	12	II	ул.Луи Айер	бл.258								1	1	1
10	12	II	ул.Луи Айер	бл.259										1
10	12	II	ул.Деян Белишки	бл.1										2
10	12	II	ул.Деян Белишки	бл.2										2
10	12	II	ул.Деян Белишки	бл.3										3
10	12	II	ул.Деян Белишки	бл.5										1
			ул.Деян Белишки	бл.5								1	1	1
			ул.Деян Белишки	бл.5										2
10	12	II	ул.Деян Белишки	бл.8										1
			ул.Деян Белишки	бл.8								1	1	1
10	12	II	ул.Деян Белишки	бл.108А,вх.В										2
			ул.Деян Белишки	бл.108А,вх.В								1	1	1
10	12	II	ул.Деян Белишки	бл.113, вх.А										1
			ул.Деян Белишки	бл.113, вх.А										1
			ул.Деян Белишки	бл.113, вх.А								1	1	1
			ул.Деян Белишки	бульвар с ул.Силвария										2
10	12	II	ул.Димитър Попниколов	бл.252, вх.А										2
10	12	II	ул.Димитър Попниколов	бл.252, вх.В										2
10	12	II	ул.Димитър Попниколов	бл.252, вх.Ж										2
10	12	II	ул.Георги Измирлиев	бл.243, вх.А										1
10	12	II	ул.Георги Измирлиев	бл. 243, вх.Г										3
10	12	II	ж.к.Гоце Делчев	зад бл.102										3
10	12	II	ж.к.Гоце Делчев	бл.247, вх.А										2
10	12	II	ж.к.Гоце Делчев	бл.247, вх.Г										2
10	12	II	ж.к.Гоце Делчев	бл.251, вх.А										2
10	12	II	ж.к.Гоце Делчев	бл.251, вх.Б										1
10	12	II	ж.к.Гоце Делчев	бл.251, вх.В										1
10	12	II	ж.к.Гоце Делчев	бл.254, вх.В										3
10	12	II	ж.к.Гоце Делчев	бл.254, вх.Ж										2
10	12	II	ж.к.Гоце Делчев	бл.255, вх.А										2
10	12	II	ж.к.Гоце Делчев	бл.255, вх.Г										2
10	12	II	ж.к.Гоце Делчев	бл.255 Б										3
10	12	II	ж.к.Гоце Делчев	бл.256, вх.А										2
10	12	II	ж.к.Гоце Делчев	бл.257, вх.А										3
10	12	II	ж.к.Гоце Делчев	бл.257, вх.Г										2
10	12	II	ж.к.Гоце Делчев	бл.257 А										2
10	12	II	ж.к.Гоце Делчев	бл.259, вх.Д										2
10	12	II	ж.к.Гоце Делчев	бл.259, вх.Е										2
10	12	II	ж.к.Гоце Делчев	бл.261										3
10	12	II	ул.Силвария	бульвар с ул. Луи Айер										2
10	12	II	ул.Силвария	19А										1
10	12	II	ул.Славовица	21										3
10	12	II	ул.Метличина поляна	бл.114, вх.А										3
10	12	II	ул.Метличина поляна	бл.114, вх.Г										3
10	12	II	ул.Киро Тулешков	бл.248, вх.Б										2
10	12	II	ул.Киро Тулешков	бл.249, вх.А										2
10	12	II	ул.Киро Тулешков	бл.249, вх.В										2
10	12	II	ул.Киро Тулешков	бл.250										1
10	12	II	ул.Киро Тулешков	ОДЗ 7										3
10	12	II	ул.Химитлийски проход	бл.105, вх.А										2
10	12	II	ул.Химитлийски проход	бл.105, вх.В										1
10	12	II	ул.Тодор Джабаров	бл.33										6
10	12	II	ул.Чужденец	бл.108										2
10	13	I	10	СЕКТОР №13			175			20		12	0	12
10	13	I	Улицы с масов градски транспорт:			0				6				
10	13	I	бул.Тодор Каблешков	бульвар с ул.Майор Павел Павлов										1
			ул.Хенрих Ибсен	№ 22 /град.център/										1
			ул.Хенрих Ибсен	№ 22 /град.център/										1
			ул.Хенрих Ибсен	№ 22 /град.център/										1
10	13	I	Околовръстен път	бензиностанция ЕКО									1	7
			Околовръстен път	бензиностанция ЕКО									1	7

244

*[Handwritten signatures and initials]*







10	14	III	ул.Иван Андонев	8 Б	2	2								
10	14	III	ул.Иван Андонев	4 Б	2	2								
10	14	III	ул.Иван Андонев	след № 4 Б	2	2								
10	14	III	ул.Иван Андонев	след № 3	2	2								
10	14	III	ул.Иван Андонев	3	2	2								
10	14	III	ул.Иван Андонев	6	2	2								
10	14	III	ул.Иван Андонев	8-10	1	2								
10	14	III	ул.Иван Андонев	8	2	2								
10	14	III	ул.Иван Андонев	9	2	2								
10	14	III	ул.Иван Андонев	преди № 9	3	2								
10	14	III	ул.Марин Големинков	2	1	2								
10	14	III	ул.Марин Големинков	18 А	2	2								
10	14	III	ул.Марин Големинков	3 А	1	2								
10	14	III	ул.Марин Големинков	срещу № 3 А	2	2								
10	14	III	ул.Марин Големинков	срещу № 1 А			1	7		1	7			
10	14	III	ул.Асен Наиденов	3 Б	3	2								
10	14	III	ул.Асен Наиденов	ъгъл с ул. Хенрих Йусен			1	7		1	7			
10	14	III	ул.Асен Наиденов	2	1	2								
10	14	III	ул.Асен Наиденов	5	3	2								
10	14	III	ул.Асен Наиденов	5 А	2	2								
10	14	III	ул.Асен Наиденов	срещу № 5	3	2								
10	14	III	ул.Асен Наиденов	4 А	2	2								
10	14	III	ул.Асен Наиденов	14	2	2								
10	14	III	ул.Асен Наиденов	8	2	2								
10	14	III	ул.Асен Наиденов	9	4	2								
10	14	III	ул.Асен Наиденов	12	1	2								
10	14	III	ул.Асен Наиденов	19	2	2								
10	14	III	ул.Асен Наиденов	16	2	2								
10	14	III	ул.Асен Наиденов	18	1	2								
10	14	III	ул.Асен Наиденов	18 А	1	2								
10	14	III	ул.Асен Наиденов	22	1	2								
10	14	III	ул.Асен Наиденов	22 А	2	2								
10	14	III	ул.Асен Наиденов	10	1	2								
10	14	III	ул.Асен Наиденов	13	3	2								
10	14	III	ул.Асен Наиденов	11 А	3	2								
10	14	III	ул.Асен Наиденов	15	1	2								
10	14	III	ул.Асен Наиденов	10 А	1	2								
10	14	III	ул.Асен Наиденов	12 А	1	2								
10	14	III	ул.Асен Наиденов	12 Б	2	2								
10	14	III	ул.Асен Наиденов	срещу № 12 А	1	2								
10	14	III	ул.Асен Наиденов	19	2	2								
10	14	III	ул.Асен Наиденов	17 А	3	2								
10	14	III	ул.Асен Наиденов	след № 17 А	1	2								
10	14	III	ул.Асен Наиденов	20	1	2								
10	14	III	ул.Джон Атанасов	2 А	1	2								
10	14	III	ул.Джон Атанасов	2 В	1	2								
10	14	III	ул.Джон Атанасов	2	3	2								
10	14	III	ул.Джон Атанасов	2 Б	3	2								
10	14	III	ул.Джон Атанасов	3	2	2								
10	14	III	ул.Джон Атанасов	5	3	2								
10	14	III	ул.Джон Атанасов	1	3	2								
10	14	III	ул.Джон Атанасов	1 А	2	2								
10	14	III	ул.Джон Атанасов	ъгъл ул.Ген Иван Колев	3	2								
10	14	III	ул.Йосиф Брадати	4			1	7			1	7		
10	14	III	ул.Димитър Манчев	1			2	7			2	7		
10	14	III	ул.Емилпян Станев	бл.2, вх.Б	1	4			1	1	1	7		
10	14	III	ул.Емилпян Станев	бл.2, вх.Б					1	1				
10	14	III	ул.Емилпян Станев	бл.2, вх.Б					1	1				
10	14	III	ул.Емилпян Станев	бл.2, вх.Б					1	7	1	7		
10	14	III	ул.Емилпян Станев	бл.9, вх.И			1		7	7	1	7		
10	14	III	ул.Емилпян Станев	ъгъл с ул. Йосиф Брадати			1		7	7	1	7		
10	14	III	ул.Емилпян Станев	7	1	2								
10	14	III	ул.Емилпян Станев	9	2	2								
10	14	III	ул.Емилпян Станев	11	2	2								
10	14	III	ул.Емилпян Станев	14	3	2								
10	14	III	ул.Емилпян Станев	13	2	2								
10	14	III	ул.Емилпян Станев	17 Б	1	2								
10	14	III	ул.Емилпян Станев	18	1	2								
10	14	III	ул.Емилпян Станев	19	1	2								
10	14	III	ул.Емилпян Станев	29	3	2								
10	14	III	ул.Емилпян Станев	20 А	1	2								
10	14	III	ул.Емилпян Станев	21	2	2								
10	14	III	ул.Емилпян Станев	33	1	2								
10	14	III	ул.Емилпян Станев	26	1	2								
10	14	III	ул.Емилпян Станев	ъгъл с Марин Големинков	2	2								
10	14	III	ул.Емилпян Станев	23	4	2								
10	14	III	ул.Емилпян Станев	81	2	2								
10	14	III	ул.Емилпян Станев	81 А	2	2								
10	14	III	ул.Емилпян Станев	пресечка до № 81	1	2								
10	14	III	ул.Емилпян Станев	85 Б	2	2								
10	14	III	ул.Емилпян Станев	29	3	2								
10	14	III	ул.Емилпян Станев	102	1	2								
10	14	III	ул.Емилпян Станев	срещу № 102	2	2								
10	14	III	ул.Емилпян Станев	след № 102	1	2								
10	14	III	ул.Емилпян Станев	29	3	2								
10	14	III	ул.Емилпян Станев	30 А	2	2								
10	14	III	ул.Емилпян Станев	30	3	2								
10	14	III	ул.Емилпян Станев	33	2	2								
10	14	III	ул.Емилпян Станев	39	3	2								
10	14	III	ул.Емилпян Станев	38	2	2								
10	14	III	ул.Емилпян Станев	57 А	1	2								
10	14	III	ул.Емилпян Станев	40	2	2								
10	14	III	ул.Емилпян Станев	41	2	2								
10	14	III	ул.Емилпян Станев	42 А	2	2								
10	14	III	ул.Емилпян Станев	42	2	2								
10	14	III	ул.Емилпян Станев	42 Г	3	2								
10	14	III	ул.Емилпян Станев	45	1	2								
10	14	III	ул.Емилпян Станев	48			1	6		1	1	1	7	
10	14	III	ул.Емилпян Станев	51	4	2								
10	14	III	ул.Емилпян Станев	53	1	2			1	7			1	7
10	14	III	ул.Емилпян Станев	56	2	2								
10	14	III	ул.Емилпян Станев	59	2	2								
10	14	III	ул.Емилпян Станев	52	3	2								
10	14	III	ул.Емилпян Станев	54	1	2								
10	14	III	ул.Емилпян Станев	63	3	2								
10	14	III	ул.Емилпян Станев	65	3	2								
10	14	III	ул.Емилпян Станев	65 А			1	6			1	1	1	7
10	14	III	ул.Емилпян Станев	67	3	2								

*Handwritten mark/signature*

247 *Handwritten signatures and notes*




**ПРИМЕРЕН ОПЕРАТИВЕН ПЛАН**

за стойността на лятно улично почистване за 1 условен средно годишен месец

№	Улице с масов градски транспорт:	1210	8042	1415	1415	26	0,605	1	0,605	22	2,662	22	9,457	0,167
1.1	БУЛ. АРСЕНАЛСКИ	1210	8042	1415	1415	26	0,605	1	0,605	22	2,662	22	9,457	0,167
1.2	БУЛ. АРСЕНАЛСКИ - резултат	1210	8042	1415	1415	4	0,605	4					9,457	0,167
1.3	БУЛ. АКАДИВАН ГЕЛОВ	568	6415	2763	2763	26	0,284	1	0,284	22	1,250	22	9,178	0,167
1.4	БУЛ. АКАДИВАН ГЕЛОВ - резултат	568	6415	2763	2763	4	0,284	4					9,178	0,167
1.5	БУЛ. БЪЛГАРИЯ	1825	18537	4158	4158	26					3,650		0,000	
1.6	БУЛ. БЪЛГАРИЯ - резултат	1825	18537	4158	4158	4					3,650		0,000	
1.7	БУЛ. БЪЛА ЦЕРКВА	709	8828	23233	23233	26					3,120	22	11,642	0,167
1.8	БУЛ. БЪЛА ЦЕРКВА - резултат	709	8828	23233	23233	26	0,709	1	0,709	22	3,120	22	11,642	0,167
1.9	БУЛ. ВИТОША	1824	42416	14092	14092	26	1,824	1	1,824	22	4,013	22	56,508	0,167
1.10	БУЛ. ВИТОША - 2 бр. заводи	1000	9480	1225	1225	26	1,000	1	1,000	22	8,800	22	10,705	0,167
1.11	БУЛ. ВИТОША - 2 бр. заводи - резултат	1000	9480	1225	1225	4							10,705	0,167
1.12	БУЛ. П. ТРИАРИХ ЕВТИМИЙ - от бул. Хр. Ботев до ул. Фр. Йосиф - начална	626	5662	3497	3497	26	0,313	1	0,313	22	1,252	22	9,159	0,167
1.13	БУЛ. ПЕНЧО СЛАВЕЙКОВ	1431	20019	7305	7305	26	1,431	1	1,431	22	6,296	22	27,324	0,167
1.14	БУЛ. ПЕНЧО СЛАВЕЙКОВ - резултат	1431	20019	7305	7305	4							27,324	0,167
1.15	УЛ. ГЕН. МИХАИЛ Д. СКОБЕЛЕВ	588	27077	2921	2921	26	0,588	1	0,588	22	1,176	22	5,628	0,167
1.16	УЛ. ГЕН. МИХАИЛ Д. СКОБЕЛЕВ - транзитна линия	780	13243	2281	2281	26	0,780	1	0,780	22	3,344	22	15,524	0,167
1.17	УЛ. ГЕН. МИХАИЛ Д. СКОБЕЛЕВ - транзитна линия - резултат	780	13243	2281	2281	4							15,524	0,167
1.18	УЛ. СВ. ГЕОРГИ СОФИЙСКИ	800	5203	3710	3710	26	0,400	1	0,400	22	1,760	22	8,913	0,167
1.19	УЛ. СВ. ГЕОРГИ СОФИЙСКИ - резултат	800	5203	3710	3710	4							8,913	0,167
1.20	БУЛ. ГОЦЕ ДЕЛЧЕВ	1006	13843	7193	7193	26	1,006	1	1,006	22	4,426	22	21,036	0,167
1.21	БУЛ. ГОЦЕ ДЕЛЧЕВ - резултат	1006	13843	7193	7193	4							21,036	0,167
1.22	БУЛ. ПЕТКО Ю. ТОДОРОВ	1811	27963	5779	5779	26	1,811	1	1,811	22	7,968	22	33,742	0,167
1.23	БУЛ. ПЕТКО Ю. ТОДОРОВ - резултат	1811	27963	5779	5779	4							33,742	0,167
1.24	БУЛ. ЧЕРНИ ВРЪХ от Х. Йосиф до Околовр. път	1861	12474	8366	8366	26	0,981	1	0,981	22	4,314	22	21,840	0,167
1.25	БУЛ. ЧЕРНИ ВРЪХ от Х. Йосиф до Околовр. път - резултат	1861	12474	8366	8366	4							21,840	0,167
1.26	БУЛ. ЧЕРНИ ВРЪХ от бул. Б. Я до бул. Арсеналска	500	4020	1560	1560	26	0,250	1	0,250	22	2,200	22	5,560	0,167
1.27	БУЛ. ЧЕРНИ ВРЪХ от бул. Б. Я до бул. Арсеналска - резултат	500	4020	1560	1560	4							5,560	0,167
1.28	УЛ. КРАИЩЕ	332	2471	1334	1334	26	0,332	1	0,332	22	1,461	22	3,805	0,167
1.29	УЛ. КРАИЩЕ - резултат	332	2471	1334	1334	4							3,805	0,167
1.30	УЛ. КОСТЕНСКИ ВОДОПАД	739	10557	5014	5014	26	0,370	1	0,370	22	1,478	22	15,571	0,167
1.31	УЛ. ПРАГА	398	3369	1743	1743	26	0,199	1	0,199	22	0,876	22	5,102	0,167
1.32	УЛ. ХЕНРИХ ИБСЕН	1528	17334	1447	1447	26	1,528	1	1,528	22	6,724	22	18,781	0,167
1.33	УЛ. ХЕНРИХ ИБСЕН - резултат	1528	17334	1447	1447	4							18,781	0,167

249



134	УЛ. НИШАВА	800	7785	4874	5,774	26	1	0,800	1	1,600	12,768	0,167
135	УЛ. ФРИТЪФ НАНСЕН	621	9304	3103	3,103	26	1	0,621	1	2,732	12,407	0,167
136	УЛ. ФРИТЪФ НАНСЕН	621	9304	3103	3,103	26	1	0,621	1	2,732	12,407	0,167
137	ЗАХОД БУЛ. ЧЕРНИ ВРЪХ / ОКЛОПЪРЪЧЕН ПЪТ	360	2780	540	0,000	4	1	0,360	1	1,672	3,320	0,167
138	УЛ. Т. КАБЛЕШКОВ / АЕФУРЪ Б и ул. Кост еводина /	1026	12356	3656	3,656	26	1	1,026	1	4,514	16,012	0,167
139	УЛ. Т. КАБЛЕШКОВ / АЕФУРЪ Б и ул. Кост еводина /	1026	12356	3656	3,656	26	1	1,026	1	4,514	16,012	0,167
140	УЛ. ТОДОР КАБЛЕШКОВ / ул. Кост еводина до П. Алер /	790	9482	2340	2,340	26	1	0,790	1	3,476	11,822	0,167
141	УЛ. ТОДОР КАБЛЕШКОВ / ул. Кост еводина до П. Алер /	790	9482	2340	2,340	26	1	0,790	1	3,476	11,822	0,167
142	Подлеза бул. България – Мотописта				0,790	4						
143	Подлеза бул. България – Техника Мод. дизайн				0,210	26						
144	Подлеза бул. България – 126 СОУ				0,460	26						
145	Подлеза бул. България – бул. Акад. Ив. Гешов				0,150	26						
146	Подлеза бул. България – бул. Акад. Ив. Гешов				2,280	26						
147	Подлеза бул. България – Бояр				1,370	26						
148	Подлеза бул. България – Бояр				1,370	26						
149	Подлеза бул. България – бул. Т. Каблешков				1,870	26						
150	Подлеза бул. България – площад Ручей				0,310	26						
151	Подлеза бул. Витоша и бул. П. Славейков – север				0,460	26						
152	Подлеза бул. Витоша и бул. П. Славейков – север				0,620	26						
153	Подлеза бул. П. Юдорова и бул. Г. Делчев – Юж. парк				0,760	26						
154	Подлеза бул. П. Юдорова / бул. Иван Вазов				0,450	26						
155	Подлеза ул. Фритъф Нансен				0,130	26						
156	Подлеза бул. Черни връх – бул. България				0,340	26						
157	Стълби подлеза НРК и пещеходен подлеза		3250		3,250	26						
158	Улица с обществена значимост:						1				0,000	0,000
159	УЛ. БУЗЛУДЖА	367	1878	1943	2,310	22		0,367	1	0,000	3,621	0,167
160	УЛ. ДОСПАТ	552	3161	3092	3,644	22		0,552	1	0,000	6,263	0,167
161	УЛ. ДЮЛИНСКИ ПРОХОД	70	368	171	0,241	22		0,070	1	0,000	0,529	0,167
162	УЛ. ДР. ХРИСТО СТАМЕОТСКИ	220	1854	1016	1,236	22		0,220	1	0,000	2,870	0,167
163	УЛ. КНЯЗ БОРИС I	534	3223	2838	3,372	22		0,534	1	0,000	6,061	0,167
164	УЛ. РАЗСЛАТИЦА	174	989	639	0,813	22		0,174	1	0,000	1,628	0,167
165	УЛ. СВИЩЕНИЦА	290	1451	1105	1,355	22		0,290	1	0,000	2,596	0,167
166	УЛ. ТУНДЖА	480	2350	2502	2,982	22		0,480	1	0,000	4,852	0,167
167	УЛ. УЛОВО	148	775	666	0,814	22		0,148	1	0,000	1,441	0,167
168	УЛ. ХРИСТО СТАНЧЕВ	242	1336	1375	1,617	22		0,242	1	0,000	2,711	0,167
169	УЛ. ЦАР АСЕН	600	3558	3128	3,728	22		0,600	1	0,000	6,888	0,167
170	УЛ. ЦАР ПЕТЪР	312	1749	1657	1,989	22		0,312	1	0,000	3,000	0,167
171	УЛ. ПАТЕНА	57	283	189	0,247	22		0,057	1	0,000	0,495	0,167
172	УЛ. ШАНДОР ПЕТЪФИ	495	2741	2694	3,189	22		0,495	1	0,000	5,436	0,167
173	УЛ. ВЕРИЛА	90	422	544	0,634	22		0,090	1	0,000	0,868	0,167
174	УЛ. ПЕТКО КАРАВЕЛОВ	883	8175	2825	3,718	22		0,883	1	0,000	11,000	0,167
175	УЛ. БАБА НЕДЕЛЯ	139	681	1043	1,182	22		0,139	1	0,000	1,924	0,167
176	УЛ. БАДЕМОВА ГОРА	527	3659	1602	2,129	22		0,527	1	0,000	5,281	0,167
177	УЛ. БАЛША	615	5085	2868	3,489	22		0,615	1	0,000	7,853	0,167
178	УЛ. БОРОВЕЦ	288	2114	745	1,013	22		0,288	1	0,000	2,859	0,167
179	УЛ. БОЯНСКИ ВОДОПАД	862	5884	1476	2,338	22		0,862	1	0,000	7,360	0,167
180	УЛ. БУРЕЛ	586	3709	2633	3,221	22		0,586	1	0,000	6,342	0,167
181	УЛ. ГЕН. КИРИЛ БОТЕВ	459	3153	1250	1,709	22		0,459	1	0,000	4,403	0,167
182	УЛ. ГЕОРГИ ИЗМИРЛИЕВ	783	6069	3130	3,913	22		0,783	1	0,000	9,199	0,167
183	УЛ. ГУРГУЛЯТ	190	865	1217	1,407	22		0,190	1	0,000	2,082	0,167
184	УЛ. ДЕДЕАГАЧ	680	4062	2887	3,557	22		0,680	1	0,000	6,859	0,167
185	УЛ. ДЕНЯ БЕЛШИЦИ	637	5150	2681	3,298	22		0,637	1	0,000	7,611	0,167
186	УЛ. ДЕНЯ БЕЛШИЦИ	83	480	243	0,336	22		0,083	1	0,000	0,703	0,167
187	УЛ. ДОДОСТО	51	236	173	0,230	22		0,051	1	0,000	0,415	0,167
188	УЛ. ДОНАТО	84	444	348	0,432	22		0,084	1	0,000	0,792	0,167
189	УЛ. ДИМИТАР МАЧОВ	751	4492	2549	3,300	22		0,751	1	0,000	7,041	0,167
190	УЛ. ДИМИТАР ПОПНИКОЛОВ	307	2191	1393	1,700	22		0,307	1	0,000	3,564	0,167
191	УЛ. ДОБРИ ХРИСТОВ	173	940	386	0,559	22		0,173	1	0,000	1,326	0,167
192	УЛ. ДОСПЕМСКИ ПРОХОД	116	628	259	0,375	22		0,116	1	0,000	0,392	0,167
193	УЛ. Д-Р СТЕФАН САРАФОВ	375	2552	1370	1,745	22		0,375	1	0,000	3,922	0,167
194	УЛ. ЕМИЛ БЕРЧИНСКИ	250	1630	1178	1,428	22		0,250	1	0,000	2,808	0,167

250

11.37	УЛ ЕНОС	144	705	1204	22	1,348	0,144	1	0,144	0,000	0,000	0,000	0,167
11.38	УЛ ЗАБЪРДЕ	105	535	337	22	0,442	0,106	1	0,106	0,000	0,000	0,167	0,167
11.39	УЛ ЗЛАТИШКИ ПРОХОД	346	1915	1162	22	1,508	0,346	1	0,346	0,000	0,000	0,167	0,167
11.40	УЛ ЗЛАТИШКИ ПРОХОД	875	5213	4306	22	5,181	0,875	1	0,875	0,000	0,000	0,167	0,167
11.41	УЛ ЗЛАТНА ВРАТА	345	2084	1587	22	1,932	0,345	1	0,345	0,000	0,000	0,167	0,167
11.42	УЛ МОРДАН ИЖЪКОВ	554	3395	3259	22	3,613	0,554	1	0,554	0,000	0,000	0,167	0,167
11.43	УЛ КЕСТЕНОВА ГОРА	520	4136	2245	22	2,765	0,520	1	0,520	0,000	0,000	0,167	0,167
11.44	УЛ МИРО ТУПЕШКОВ	378	2702	1463	22	1,841	0,378	1	0,378	0,000	0,000	0,167	0,167
11.45	УЛ КОСТЕНКИ ВОДОПАД	677	4242	1782	22	2,459	0,677	1	0,677	0,000	0,000	0,167	0,167
11.46	УЛ КОЗЯК	1402	5746	2530	22	2,530	0,701	1	0,701	3,084	22	0,167	0,167
11.47	УЛ КОСОВО ПОЛЕ	157	711	488	22	0,655	0,157	1	0,157	0,000	0,000	0,167	0,167
11.48	УЛ КОСТИНА	80	272	344	22	0,424	0,080	1	0,080	0,000	0,000	0,167	0,167
11.49	УЛ КОЛЕРНСКИ ПРОХОД	354	1747	1080	22	1,414	0,354	1	0,354	0,000	0,000	0,167	0,167
11.50	УЛ ЛУИ АИЕР	754	4987	1808	22	2,363	0,754	1	0,754	0,000	0,000	0,167	0,167
11.51	ПОКАЛНО ПЛАТНО П.Ю. Тодоров бл.4,5 и 6	180	1410	780	22	0,950	0,180	1	0,180	0,000	0,000	0,167	0,167
11.52	ПОК ПЛАТНО БУЛ.Т.Кабл./от ул.К.Ботев до Б-И	228	1102	1046	22	1,274	0,228	1	0,228	0,000	0,000	0,167	0,167
11.53	УЛ МАИОР ПЪРВАН ТОШЕВ	180	1340	737	22	0,917	0,180	1	0,180	0,000	0,000	0,167	0,167
11.54	УЛ МЕЛНИЧНА ПОЛЯНА	858	7472	2810	22	3,668	0,858	1	0,858	0,000	0,000	0,167	0,167
11.55	УЛ МИДИЯ	188	1004	1244	22	1,433	0,188	1	0,188	0,000	0,000	0,167	0,167
11.56	УЛ МИХАИЛ БУБОТИНОВ	288	2819	1655	22	1,941	0,288	1	0,288	0,000	0,000	0,167	0,167
11.57	УЛ МИХАИЛ БУБОТИНОВ	381	2144	1461	22	1,842	0,381	1	0,381	0,000	0,000	0,167	0,167
11.58	УЛ НИКОЛА СЛАВКОВ	318	1410	1182	22	1,509	0,318	1	0,318	0,000	0,000	0,167	0,167
11.59	УЛ ОРЕХОВА ГОРА	813	5011	4317	22	5,130	0,813	1	0,813	0,000	0,000	0,167	0,167
11.60	УЛ РИКАРДО ВАКАРИНИ	185	1070	1042	22	1,267	0,185	1	0,185	0,000	0,000	0,167	0,167
11.61	УЛ РОЖЕНСКИ ПРОХОД	225	1105	1042	22	1,267	0,225	1	0,225	0,000	0,000	0,167	0,167
11.62	УЛ РУЕН	189	910	666	22	0,855	0,189	1	0,189	0,000	0,000	0,167	0,167
11.63	УЛ РАИ БОСИЛЕК	130	445	666	22	0,855	0,130	1	0,130	0,000	0,000	0,167	0,167
11.64	УЛ СИЛВЕРИЯ	482	2288	1874	22	2,336	0,482	1	0,482	0,000	0,000	0,167	0,167
11.65	УЛ СЛАВОИЦА	1286	2583	1847	22	3,115	1,286	1	1,286	0,000	0,000	0,167	0,167
11.66	УЛ СТЕФАН МАЛИНОВ	214	1232	474	22	0,688	0,214	1	0,214	0,000	0,000	0,167	0,167
11.67	УЛ ТВЕРДИШКИ ПРОХОД	776	4449	1791	22	2,587	0,776	1	0,776	0,000	0,000	0,167	0,167
11.68	Старата мотописта/ ул.ТВЕРДИШКИ ПРОХОДОУТ ул.Метла поляна до	136	823	117	22	0,253	0,136	1	0,136	0,000	0,000	0,167	0,167
11.69	УЛ ТРАЯНОВА ВРАТА	778	4953	3483	22	4,261	0,778	1	0,778	0,000	0,000	0,167	0,167
11.70	УЛ ТРЪНСКИ ПРОХОД	224	1026	703	22	0,927	0,224	1	0,224	0,000	0,000	0,167	0,167
11.71	УЛ ТУЛЧА	575	2768	1678	22	2,253	0,575	1	0,575	0,000	0,000	0,167	0,167
11.72	УЛ ХАН ПРЕСИЯН	806	5747	3612	22	3,612	0,806	1	0,806	0,000	0,000	0,167	0,167
11.73	УЛ ХАН ПРЕСИЯН	806	5747	3612	22	3,612	0,806	1	0,806	1,773	22	0,167	0,167
11.74	УЛ ХАНДУШКА ГОРА	794	4620	3166	22	3,980	0,794	1	0,794	0,000	0,000	0,167	0,167
11.75	УЛ ХИМИЛИНСКИ ПРОХОД	134	888	388	22	0,502	0,134	1	0,134	0,000	0,000	0,167	0,167
11.76	УЛ ЧЕРВЕНА РОЗА	650	4108	2120	22	2,770	0,650	1	0,650	0,000	0,000	0,167	0,167
11.77	УЛ ЧУЖДЕЦ	139	480	604	22	0,743	0,139	1	0,139	0,000	0,000	0,167	0,167
11.78	УЛ ШАРЛ ШАМПО	500	2985	128	22	0,628	0,500	1	0,500	0,000	0,000	0,167	0,167
11.79	УЛ НИКОЛА БЕРАЗЛИСОВ	523	3182	87	22	0,580	0,523	1	0,523	0,000	0,000	0,167	0,167
11.80	УЛ АДРИАНА БУДЕВСКА	174	988	677	22	0,851	0,174	1	0,174	0,000	0,000	0,167	0,167
11.81	УЛ ЯНКО ЗАБУНОВ	482	3728	3779	22	4,241	0,482	1	0,482	0,000	0,000	0,167	0,167
11.82	УЛ ЯРОСЛАВ ВЕШИН	572	3161	2074	22	2,646	0,572	1	0,572	0,000	0,000	0,167	0,167
11.83	Българско - квартални улици:												
11.84	УЛ ЛУИ АИЕР	1176	6348	728	15	1,904				0,000		0,083	0,083
11.85	УЛ ТОДОР ДЖЕВАРОВ	503	2315		15	0,503				0,000		0,083	0,083
11.86	50 ОУ - ул.Кара Борис I № 27				0					0,000		0,083	0,083
11.87	128 ОУ - ул.Костенски водопад № 60				0					0,000		0,083	0,083
11.88	128 ОУ - бул.България № 43				0					0,000		0,083	0,083
11.89	147 ОУ - ул.Дим.Мавро № 18				0					0,000		0,083	0,083
11.90	173 ОУ - ул.Георги Измирович № 2				0					0,000		0,083	0,083
11.91	Проф.г-н по полар. фотогр.-ул.Злат.прох.5				0					0,000		0,083	0,083
11.92	Проф.г-н по текстил и дизайн - ул.Бялаша № 2				0					0,000		0,083	0,083
11.93	11цилтър.банкова гимназия - бул.Виктоша № 81				0					0,000		0,083	0,083

251



III-10/121 СОУ - ул. Георги Измирлиев № 24		0	0,000	1,400	0,083
IV					
IV.1	УЛ. НИКОЛА КРУШКИН-ЧОПАКА	1807	9844		
IV.2	УЛ. ЕМИЛИЯН СТАНЕВ	1413	9050		
IV.3	УЛ. 408	281	2854	687	
IV.4	УЛ. 420	553	4843	143	
IV.5	УЛ. АСЕН НАЙДЕНОВ	724	3424	48	
IV.6	УЛ. 408	73	666		
IV.7	УЛ. 409	268	1157		
IV.8	УЛ. 412	60			
IV.9	УЛ. 413	165	1488		
IV.10	УЛ. 421	166	1368		
IV.11	УЛ. АКАД. ГЕОРГИ НАДЖАКОВ	230	1732		
IV.12	УЛ. АСЕН ИОРДАНОВ	829	3942		
IV.13	УЛ. ГАТЪО ШИКОВ	736	4142		
IV.14	УЛ. ГЕН. ИВАН КОЛЕВ	1023	4118		
IV.15	УЛ. ГРИГОР ЧЕШМЕДЖИЕВ	369	1370	15	
IV.16	УЛ. Д-Р ГЕОРГИЕВ	101		415	
IV.17	УЛ. ИОРДАН БАКАЛОВ С1 УБЕЛ	2550	11420		
IV.18	УЛ. ИВАН АНДОНОВ	480	1763	96	
IV.19	УЛ. МАКОР ПАВЕЛ ПАВЛОВ	207	682		
IV.20	УЛ. МАРФЕД ВЪОРНЕР	477	2862		
IV.21	УЛ. МИЛОСЪРДА	84	435	209	
IV.22	УЛ. МИЧКАН ТОДОР САЕВ	887	2702		
IV.23	УЛ. ПРОФ. МАРИН ГОЛЕМИНОВ	404	2265		
IV.24	УЛ. СЛАВИЦЕ	280			
IV.25	УЛ. ЯСЕНОВА ГОРА	157	704	340	
IV.26	УЛ. ЯСНА ПОЛЯНА	83	756	137	
IV.27	Обозначени улици в жпг. комплекс	9364	66639	16654	

Улицы, в които не могат да се извършва дейност по лятно уличко почистване поради липса (нарушения) улична настилка

252

*[Handwritten signature]*

*[Handwritten signature]*

*[Handwritten mark]*

РАЙОН "ТРИАДИЦА"

ПРИМЕРЕН ОПЕРАТИВЕН ПЛАН  
ДЕЙНОСТ "СЪБИРАНЕ И ТРАНСПОРТИРАНЕ НА ОТПАДЪЦИ ОТ УЛИЧНИ КОШЧЕТА"  
(СТОЙНОСТ ЗА ЕДНА СЕДМИЦА)

СЕКТОР 2			
1	бул.Витоша № 64 /до вход на метрото/		
2	бул.Витоша ъг.с ул.Гургулят	2	21
3	бул.Витоша № 78	2	21
4	бул.Витоша ъг.с ул.Верила	1	21
5	бул.Витоша № 82	1	21
6	бул.Витоша № 86	1	21
7	бул.Витоша № 92	1	21
8	бул.Витоша № 96	1	21
9	бул.Витоша ъгъла с бул.Патриарх Евтимий	1	21
10	бул. Патриарх Евтимий ъгъла с ул. Цар Асен	1	21
11	бул.Патриарх Евтимий № 71	1	21
12	бул.Патриарх Евтимий № 67	1	21
13	бул.Патриарх Евтимий № 59	1	21
14	бул.Патриарх Евтимий ъгъла с бул. Ген.М.Д.Скобелев	2	21
15	бул.Патриарх Евтимий № 53	1	21
СЕКТОР 3			
16	бул.Прага № 11 - градинка Буката	1	21
17	бул.Прага ъгъла с ул.Шандор Петъофи	1	21
18	бул.Прага № 5	1	21
19	бул.Ген.М.Д.Скобелев-ТМ спирки	5	21
20	бул.Ген.М.Д.Скобелев-ТБ спирки	1	21
21	бул.Ген.М.Д.Скобелев № 1	1	21
22	бул. Прага ъгъла с бул.Ген.М.Д.Скобелев	1	21
23	бул.Витоша пред ПИБ	1	21
24	бул.Витоша № 98	3	21
25	бул.Витоша ъгъла с бул.Пенчо Славейков	1	21
26	бул.Витоша градинка пред 22-ро СОУ	3	21
27	бул.П.Славейков - авт.сп.72 /Посока Хемус/	2	21
28	бул.П.Славейков - авт.сп.72 /градина 22 СОУ/	1	21
29	бул.П.Славейков ъгъла с бул.Св.Георги Софийски	2	21
30	бул.П.Славейков ъгъла с ул.Кн.Борис I /авт.спирка/	2	21
31	бул.Акад.Ив.Гешов № 15	2	21
32	бул.Акад.Ив.Гешов № 17	2	21
33	бул.Св.Г.Софийски № 3 - спирка ВМА	4	21
34	бул.Св.Г.Софийски - поликлиника ВМА	2	21
35	бул.Св.Г.Софийски № 1	2	21
36	бул.Св.Г.Софийски № 1 пред Александровска болница	3	21
37	бул.Св.Г.Софийски ъгъла с бул.П.Славейков	1	21
38	бул.Св.Г.Софийски ъгъла с бул.Акад.Иван Евст.Гешов	2	21
39	бул.Прага № 21- баня Мадара	2	21
Кошчета по градинки и детски площадки			
40	пл. Пиърс О'Махони	5	2
СЕКТОР 4			
41	бул.П.Евтимий - м/у ул.Фр.Нансен и бул.Витоша	4	21
42	бул.П.Евтимий ъгъла с бул.Витоша /до метро/	1	21
43	бул. Фриъоф Нансен, срещу бул. Васил Левски	1	21
44	НДК - транспортен подлез	5	21
45	бул.Витоша - тр.спирки НДК	4	21
46	бул.Витоша - тр.сл.на бул.П.Славейков	4	21
47	бул.Витоша ъгъла с бул.П.Славейков /пред Проно/	1	21
48	бул.Витоша ъгъла с ул. Христо Стамболски	1	21
49	бул.Витоша № 71	1	21

253


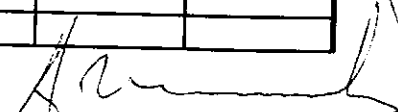
710

А...



50	бул.Витоша – от ул.Шандор Петъофи до бул.П.Евтимий	7	21		
51	бул.България - тр.сп. /откъм парк Здраве/	1	21		
52	бул.България – авт.сп. /под моста/	2	21		
53	бул.България авт.сп.парк Здраве	1	21		
54	бул.П.Славейков и ъг. с бул.Витоша /откъм болниците/	1	21		
55	бул.П.Славейков от бул.Витоша до ул.Здраве	2	21		
<b>СЕКТОР 5</b>					
56	бул.Черни връх - авт.сп.94 /Хилтън/	2	14		
57	бул.Черни връх /метрост. до музей „Земята и хората“/	2	14		
58	бул.Арсеналски ъгъла с бул. Черни връх /метрост./	2	14		
59	бул.Арсеналски - Сити център /ТМ спирка/	4	14		
60	бул.Арсеналски - Сити център /авт.спирка/	1	14		
61	бул.Арсеналски, посл.спирка ТМ 6, басейн „Спартак“	2	14		
62	бул.Арсеналски,авт.спирка	1	14		
63	ул. Бяла черква, авт.спирка 102 /парка/	1	14		
64	бул.Витоша № 139 /ъгъла с ул. Бяла черква/	1	14		
65	бул.Витоша № 133	1	14		
66	бул.Витоша № 121	1	14		
67	бул.Витоша № 107 /сладк.“Лучано“/	1	14		
68	бул.Витоша, ТМ спирка 14 ДКЦ	2	14		
69	бул.Витоша, срещу бл.93	1	14		
70	бул.Витоша, моста на ул.Емил Берсински	1	14		
71	бул.Витоша ъгъла с бул. Пенчо Славейков	2	14		
<b>Кошчета по градинки и детски площадки</b>					
72	ул. Бурел, между бл. 73 и бл. 76	1	2		
73	ул. Забърде, бл. 18А	5	2		
74	ул. Ст.Сарафов ъгъла с ул. П.Каравелов /градинка на летциите/	5	2		
<b>СЕКТОР 6</b>					
75	бул.Витоша - моста срещу № 69	1	14		
76	бул.Витоша - ъг.с ул.Д-р Ст.Сарафов	1	14		
77	бул.Витоша - тр.сп.срещу № 158	2	14		
78	бул.Витоша № 186	1	14		
79	ул.Краище, спирка ТМ № 1	4	14		
80	ул.Бяла черква авт.сп.102, до ул.Д.Манов	1	14		
81	бул.П.Ю.Тодоров -авт.сп. пазар Ив.Вазов	3	14		
82	бул. България ТМ спирка, до ст.“Раковски“	1	14		
83	бул. България ТМ спирка до бемз.ЕКО	1	14		
84	бул.България ъг.П.Ю.Тод.-авт.сп.76	1	14		
85	бул.България бенз. ЕКО - авт.сп.76	1	14		
<b>Кошчета по градинки и детски площадки</b>					
86	ул. Краище ъгъла с ул. Михаил Буботинов	3	2		
87	ул. Бяла черква ъгъла с ул. Михаил Буботинов, до бл. 5	1	2		
88	ул. Янко Забунов, до бл. 41, детска площадка	4	2		
89	ул. Янко Забунов, до бл. 41, градинка	9	2		
90	ул. Димитър Манов, зад бл. 27	1	2		
91	ул. Димитър Манов ъгъла с ул. Краище	3	2		
92	ул. Янко Забунов, пред бл. 48	1	2		
93	ул. Янко Забунов, бл. 14	2	2		
94	бул. Витоша № 150, зад бл. 70	3	2		
95	ул. Димитър Манов, пред 47 СОУ	2	2		
96	ул. Балша, до бл. 10	1	2		
<b>СЕКТОР 7</b>					
97	бул.Петко Ю.Тодоров и бул.България /авт.и ТБ спирка/	1	14		
98	бул. България, ТМ спирка „Ручей“	1	14		
99	бул. България, авт.спирка „Ручей“	1	14		
100	бул. България ъгъла с бул. Петко Ю.Тодоров /подлез/	1	14		

254

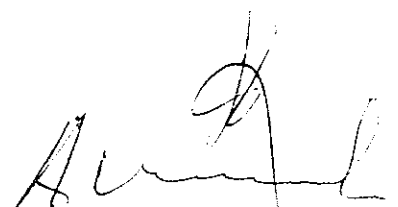



101	бул. България, подлез на сп. "Ручей"				
	<b>Кошчета по градинки и детски площадки</b>	1	14		
102	ул. Нишава, до бл. 97, 2 бр. детски площадки				
103	ж.к. Стрелбище, зад бл. 57	15	2		
104	ж.к. Стрелбище, зад бл. 11	1	2		
105	ул. Червена роза, бл. 95, детска площадка	2	2		
106	Градинка и детска площадка, читалище „Светлина“	2	2		
107	ул. Златишки проход, бл. 96, детска площадка	7	2		
108	ул. Боровец ъгъла с ул. Дедеагач, детска площадка	1	2		
109	ул. Дедеагач ъгъла с ул. Мила родина, градинка и детска площадка	3	2		
	<b>СЕКТОР 8</b>	9	2		
110	бул. Петко Ю. Тодоров ъгъла с ул. Нишава				
111	бул. Петко Ю. Тодоров спирка "Гоце Делчев" /парка/	2	14		
112	бул. Петко Ю. Тодоров ъгъла с ул. Нишава /парка/	1	14		
113	бул. Петко Ю. Тодоров, бл. 10	2	14		
114	бул. Гоце Делчев - бл. 1	2	14		
115	бул. Гоце Делчев сп. "Костенски водопад"	2	14		
116	бул. Гоце Делчев сп. "Орехова гора"	2	14		
117	бул. Гоце Делчев № 103	1	14		
118	бул. Гоце Делчев ъгъла с бул. Петко Ю. Тодоров /подлез/	1	14		
119	бул. България ъгъла с бул. Гоце Делчев /авт. спирка/	2	14		
120	бул. България ъгъла с бул. Гоце Делчев ТМ спирка/	2	14		
	<b>Кошчета по градинки и детски площадки</b>				
121	ул. Орехова гора, бл. 26, детска площадка	24	2		
122	ул. Хайдушка гора ъгъла с ул. Червена роза, пред бл. 30, детска площадка				
123	ул. Червена роза, срещу бл. 32А, игрище	2	2		
124	бул. Гоце Делчев ъгъла с ул. Трънски проход, бл. 24, детска площадка	3	2		
125	ул. Нишава. Между бл. 7Б и бл. 6Б, градинка	2	2		
126	ул. Нишава между бл. 6Б и бл. 5Б, детска площадка	1	2		
127	ул. Нишава между бл. 5Б и бл. 4Б, детска площадка	4	2		
	<b>СЕКТОР 9</b>	2	2		
128	бул. Г. Делчев и ъгъл бул. България /пред бл. 22/				
129	бул. Г. Делчев бл. 42	3	14		
130	бул. Костенски водопад бл. 6	1	14		
131	бул. Костенски водопад бл. 242	2	14		
132	бул. Костенски водопад спирка Т-маркет	2	14		
133	бул. България № 53 – авт. спирка	2	14		
134	бул. България № 53 – ТМ спирка	2	14		
135	бул. България ТМ спирка Мотолиста	2	14		
	<b>Кошчета по градинки и детски площадки</b>				
136	ж.к. Гоце Делчев, бл. 232	2	2		
137	ж.к. Гоце Делчев, бл. 231	3	2		
138	ж.к. Гоце Делчев, между бл. 240 и бл. 239	2	2		
139	ж.к. Гоце Делчев, между бл. 239 и бл. 238	2	2		
140	ул. Костенски водопад, срещу 29 ДКЦ	3	2		
141	ж.к. Гоце Делчев, между бл. 235 и бл. 236	2	2		
142	ж.к. Гоце Делчев, между бл. 233 и бл. 234	1	2		
143	ж.к. Гоце Делчев, зала „Триадица“	3	2		
144	ж.к. Гоце Делчев, бл. 223	3	2		
145	ж.к. Гоце Делчев, бл. 68	3	2		
146	ул. Кестенова гора, бл. 26	3	2		
147	ул. Метличина поляна, бл. 15	2	2		
	<b>СЕКТОР 10</b>	3	2		

148	Автобусно обръщало 74 и 76				
	<b>СЕКТОР 11</b>	3	14		
149	бул.България № 111				
150	бул.България № 81	1	14		
151	бул.България № 73	1	14		
	Кошчета по градинки и детски площадки	1	14		
152	ул. Ген. Кирил Ботев, бл. 113				
	<b>СЕКТОР 12</b>	2	2		
153	бул. Тодор Каблешков № 24				
154	бул.Костенски водопад пред бл.101	1	14		
155	бул.Костенски водопад пред № 65	2	14		
156	бул.Костенски водопад, бл. 247	2	14		
157	бул.Гоце Делчев бл.102	2	14		
158	ул.Хенрих Ибсен до бл.112	2	14		
159	ул.Хенрих Ибсен бенз. Еко	1	14		
160	ул.Хенрих Ибсен , от страна на Южен парк	1	14		
	Кошчета по градинки и детски площадки	3	14		
161	ул. Деян Белишки, бл. 113				
162	ул. Деян Белишки, бл. 3	2	2		
163	ул. Деян Белишки, бл. 4, зад Социални грижи	6	2		
164	ул. Деян Белишки, бл. 5, зад Магазин „Дар“	3	2		
165	ж.к. Гоце Делчев, зад бл. 254	3	2		
166	ж.к. Гоце Делчев, зад бл. 255	1	2		
167	ж.к. Гоце Делчев, зад бл. 256	4	2		
168	ж.к. Гоце Делчев, зад бл. 257	5	2		
	<b>СЕКТОР 13</b>	2	2		
169	ул. Иван Андонов				
	<b>СЕКТОР 14</b>	1	14		
170	бул.Черни връх № 110				
171	бул.Черни връх № 150	1	14		
172	бул.Черни връх № 192	1	14		
	Общо за района налични	1	14		



256

## ПРИМЕРЕН ОПЕРАТИВЕН ПЛАН

ЗА ЗИМЕН ПЕРИОД

№	КАТЕГОРИЯ НА ПЪТНАТА ЗАСЛУЖА	ПЪТНАТА ЗАСЛУЖА	ПЪТНАТА ЗАСЛУЖА	ПЪТНАТА ЗАСЛУЖА	ПЪТНАТА ЗАСЛУЖА	ПЪТНАТА ЗАСЛУЖА	ПЪТНАТА ЗАСЛУЖА	ПЪТНАТА ЗАСЛУЖА	ПЪТНАТА ЗАСЛУЖА	ПЪТНАТА ЗАСЛУЖА
<b>I. Улицы с масов градски транспорт:</b>										
I.1	Бул. Арсеналски	1210	8042	1415	дка	8,042	7,437			
I.2	Обръщателно колело на бул.Т.Каблешков – авт.74, тролей 8	155	1132	0	дка	1,132	1,054			
I.3	Обръщателно колело на ул.Луи Айер – авт. 65	155	1132	0	дка	1,132	1,054			
I.4	Бул. Акад. Иван Евст. Гешов	568	6415	2763	дка	6,415	5,847			
I.5	Ул. Бяла черква	709	8929	2713	дка	8,929	8,220			
I.6	Бул. Витоша	1824	42416	14092	дка	42,416	40,592			
I.7	Бул. Патриарх Евтимий	626	5662	3497	дка	5,662	5,349			
I.8	Бул. Пенчо Славейков	1431	20019	7305	дка	20,019	18,588			
I.9	Ул. Ген.М.Д. Скобелев	588	2507	2921	дка	2,507	1,919			
I.10	Ул. Св.Георги Софийски	800	5203	3710	дка	5,203	4,803			
I.11	Бул. Гоце Делчев	1006	13843	7193	дка	13,843	12,837			
I.12	Бул. Петко Ю. Тодоров	1811	27963	5779	дка	27,963	26,152			
I.13	Бул. Черни връх /от х.Ибсен до околвр.път/	1992	17530	9602	дка	17,530	16,534			
I.14	Бул. Черни връх /от бул.България до бул.Арсеналски/	500	4020	1334	дка	4,020	3,770			
I.15	Трамвайно трасе		1269		дка	1,269	1,269			
I.16	Ул. Краище	332	2471	1334	дка	2,471	2,139			
I.17	Ул. Костенски водопад	739	10557	5014	дка	10,557	9,818			
I.18	Ул. Прага	398	3359	1743	дка	3,359	3,160			
I.19	Ул.Хенрих Ибсен	1528	17334	1447	дка	17,334	15,806			
I.20	Ул. Пишава	800	7785	4974	дка	7,785	6,985			
I.21	Ул. Годор Каблешков	1306	16738	5196	дка	16,738	15,432			
I.22	Ул. Годор Каблешков – Локално платно пред МОЛ България	300	3000		дка	3,000	2,700			



254



I.24	Заходи от бул. Витоша към бул. България – 2 бр.	1000	9000	1225	дка	9,000			8,000
I.25	Заход Бул. Черни Врѝх / Околовръстен път	380	2780	540	дка	2,780			2,400
I.26	Ул. Фридрих Нансен	621	9304	3103	дка	9,304			8,993
	<b>Всичко:</b>								
<b>II. Улицы с обществена значимост:</b>									
II.1	Ул. Д-р Христо Стамболски	220	1854	1016	дка	1,854			1,634
II.2	пл. Пирс О'Махони /обръщало тролейбуси/	150	600		дка	0,600			0,450
II.3	Ул. Петко Каравелов	893	8175	2825	дка	8,175			7,282
II.4	Ул. Бадемова гора	527	3659	1602	дка	3,659			3,132
II.5	Ул. Балша	615	5085	2868	дка	5,085			4,470
II.6	Ул. Боянски водопад	762	4540	786	дка	4,540			3,778
II.7	Ул. Боянски водопад /между ул. Т. Каблешков и ул. Иван Киров/	300	2150	250	дка	2,150			1,850
II.8	Ул. Бурел	588	3709	2633	дка	3,709			3,121
II.9	Ул. Г-н. Кирил Ботев – 2 бр. заходи	918	6306	1980	дка	6,306			5,388
II.10	Ул. Георги Измирлиев	783	6069	3130	дка	6,069			5,286
II.11	Ул. Дедеагач	660	4062	2897	дка	4,062			3,402
II.12	Ул. Деян Белишки	637	5150	2661	дка	5,150			4,513
II.13	Ул. Димитър Манов	751	4492	2549	дка	4,492			3,741
II.14	Ул. Д-р Стефан Сарафов	375	2552	1370	дка	2,552			2,177
II.15	Ул. Здраве	346	1915	1162	дка	1,915			1,569
II.16	Ул. Златишки проход	875	5213	4306	дка	5,213			4,338
II.17	Ул. Златна врата	345	2084	1587	дка	2,084			1,739
II.18	Ул. Йордан Йовков	554	3395	3259	дка	3,395			2,841
II.19	Ул. Кестенова гора	520	4135	2245	дка	4,135			3,615
II.20	Ул. Киро Тулешков	378	2702	1463	дка	2,702			2,324
II.21	Ул. Костенски водопад	677	4242	1782	дка	4,242			3,565
II.22	Ул. Козяк	1402	5746	2530	дка	5,746			4,344
II.23	Ул. Елиезер Папо и спортен комплекс	1000	4400	300	дка	4,400			3,400
II.24	Ул. Луи Айер( До Колелого На Автобус № 65)	1230	9435	2337	дка	9,435			8,205
II.25	Ул. Луи Айер Локал + 2 Бр. Подходи	1000	4000	1120	дка	4,000			3,000
II.26	Ул. Тодор Каблешков – От Ул. Луи Айер До Бл.258				дка	0,880			0,660
II.27	Ул. Д-р Тодор Даскалов	220	880		дка	0,800			0,600
II.28	Ул. Мелличина поляна	200	800		дка	7,472			6,614
II.29	Ул. Михаил Буботинев	858	7472	2810	дка	2,144			1,763
II.30	Ул. Орехова гора	381	2144	1461	дка	5,011			4,198
II.31	Ул. Стефан Малинов	813	5011	4317	дка	1,232			1,018
II.32	Ул. Твърдишки проход	214	1232	474	дка	1,194			2,449
		517	2966	1194	дка	2,966			



258


П.33	Ул. Трайнава врата	778	4963	3483	дка	4,963	4,185
П.34	Ул. Хан Пресиян	806	5747	3612	дка	5,747	4,941
П.35	Ул. Хайдушка гора	794	4620	3186	дка	4,620	3,826
П.36	Ул. Червена роза	650	4106	2120	дка	4,106	3,456
П.37	Ул. Янко Забунов	462	3728	3779	дка	3,728	3,266
П.38	Ул. Ярослав Вешин	572	3161	2074	дка	3,161	2,589
П.39	ул. Сердикийски събор	389	1665	405	дка	1,665	1,276
П.40	ул. Елископ Протоген	334	1764	374	дка	1,764	1,430
П.41	ул. Света Троица	210	1387	284	дка	1,387	1,177
П.42	ул. Св. Осий Кордобски	409	1564	368	дка	1,564	1,155
П.43	ул. Никола Образописов	423	1850	210	дка	1,850	1,427
П.44	Ул. Бузлуджа	367	1878	1943	дка	1,878	1,511
П.45	Ул. Дослаг	552	3161	3092	дка	3,161	2,609
П.46	Ул. Княз Борис I	534	3223	2838	дка	3,223	2,689
П.47	Ул. Гунджа	480	2350	2502	дка	2,350	1,870
П.48	Ул. Цар Асен	600	3558	3128	дка	3,558	2,958
П.49	Ул. Шандор Петьофи	495	2741	2694	дка	2,741	2,246
П.50	Ул. Разлагита	174	989	639	дка	0,989	0,815
П.51	Ул. Свиленца	250	1451	1105	дка	1,451	1,201
П.52	Ул. Удово	148	775	666	дка	0,775	0,627
П.53	Ул. Христо Станчев	242	1336	1375	дка	1,336	1,094
П.54	Ул. Цар Петър	312	1749	1657	дка	1,749	1,437
П.55	Ул. Верила	90	422	544	дка	0,422	0,332
П.56	Ул. Гургулят	190	865	1217	дка	0,865	0,675
П.57	Ул. Баба Неделя	139	881	1043	дка	0,000	0,000
П.58	Ул. Орфано	93	460	243	дка	0,000	0,000
П.59	Ул. Родосто	51	236	179	дка	0,000	0,000
П.60	Ул. Порто Лагос	84	444	348	дка	0,000	0,000
П.61	Ул. Адриана Будевска	174	998	677	дка	0,998	0,824
П.62	Ул. Никола Славков	318	1410	1182	дка	1,410	1,092
П.63	Ул. Емил Берелски	250	1630	1178	дка	1,630	1,380
П.64	Ул. Мидия	189	1004	1244	дка	1,004	0,815
П.65	Ул. Димитър Попниколов	307	2191	1393	дка	2,191	2,037
П.66	Ул. Косово поле	157	711	498	дка	0,711	0,632
П.67	Ул. Котленски проход	354	1747	1060	дка	1,747	1,570
П.68	Ул. Руен	189	910	666	дка	0,910	0,815
П.69	Ул. Силврия	462	2298	1874	дка	2,298	2,067
П.70	Ул. Славовица	268	1063	347	дка	1,063	0,929
П.71	Ул. Тулча	575	2768	1678	дка	2,768	2,480
П.72	Ул. Тодор Джабаров	503	2315		дка	2,315	2,064
	<b>Всичко:</b>						

*[Handwritten signature]*

259

*[Handwritten signature]*

*[Handwritten signature]*


*[Handwritten mark]*

III. Вътрешно квартални улици							
III.1	ул. Емilian Станев /от ул. Х.Ибсен до ул. Акад. Вера Мутафчиева/	413	1200		дка	1,200	0,787
III.2	ул. Тодор Джабаров	408	1615		дка	1,615	1,207
III.3	ул. Флора	231	1654	200	дка	1,654	1,423
III.4	ул. Флора	350	2184	220	дка	2,184	1,834
III.5	ж.к. Бокар – уллица между бл. 17 и бл. 33	560	2960	860	дка	2,960	2,400
	<b>Всичко:</b>						
	<b>ОБЩО ЗА РАЙОНА :</b>						
<b>Улици невъзможни за почистване при зимни условия</b>							
1	Ул. Ѓнос	144	705	1204	дка	0,705	
2	Ул. Забарде	105	535	337	дка	0,535	
3	Ул. Костина	80	272	344	дка	0,272	
4	Ул. Майор Първан Тошев	180	1340	737	дка	1,340	
5	Ул. Мила родина	286	2819	1655	дка	2,819	
6	Ул. Роженски проход	225	1105	1042	дка	1,105	
7	Ул. Химитлийски проход	134	898	368	дка	0,898	
8	Ул. Чужденец	139	490	604	дка	0,490	
9	ж.к. Бокар – всички улици						
10	ул. Иван Кирков						
11	ул. Цанко Лавренов						
12	ул. Шарл Шампо						
13	ул. Флора						
14	ул. Манфред Вьорнер						
15	ул. Марин Големинов						
16	ул. Акад. Георги Наджаков						
17	ул. 408						
18	ул. 409						
19	ул. 413						
20	ул. 418						
21	ул. 420						
22	ул. 421						
23	ул. 488						
24	ул. Григор Чешмеджиев						
25	ул. Майор Павел Павлов						
26	ул. Георги Черкин						
27	ул. Борис Ибришимов						
28	ул. Васил Стефанов						
29	ул. Димитър Сагаев						
30	ул. Георги Тутев						
31	ул. Ивелин Димитров						



260







32	ул. Тодор Попов																			
33	ул. Стефан Икономов																			
34	ул. Трифон Сяляновски																			
35	ул. Мичман Тодор Саев																			
36	ул. Никола Крушкин – Чолака																			
37	ул. Акад. Вера Мутафчиева																			
38	ул. Данаил Етрополски																			
39	ул. Генчо Стоев																			
40	ул. Акад. Чудомир Начев																			
41	ул. Гатьо Шишков																			
42	ул. Иван Андонов																			
43	ул. Вили Казасян																			
44	ул. Димитър Дюлгерев																			
45	ул. Емилиян Станев /от ул. Акад. Вера Мутафчиева до Околовръстен път/																			
46	ул. Луи Айер /от ул. Васил Стефанов до Околовръстен път/																			
47	ул. Асен Йорданов																			
48	ул. Ген. Иван Колев																			
49	ул. Джон Атанасов																			
50	ул. Йордан Бакалов Стубел																			
51	ул. Стефан Дичев																			
52	ул. Йосиф Брадати																			
53	ул. Димитър Манчев																			
54	ул. Ивайло Петров																			
55	ул. Д-р Борис Вълчев																			
56	ул. Славнище																			
57	ул. Димитър Хаджикоцев																			
58	ул. Св. Атанасий Велики																			
59	ул. Долински проход																			
60	ул. Ясенова гора																			
61	ул. Ясна поляна																			
62	ул. Правда																			

261

7




## III. Ръчно обработване на спирки, пасарелки, подходи към подземи и тротоари

№ по ред	Местонахождение	Броя	Дължина /метри/	Ширина /метри/	Чрез разпръскване на смеси			Ръчно почистване от сняг и стъргане на оттъпкан сняг и лед			
					дка	Ед.цена лв./дка	Стойност	дка	Ед.цена лв./дка	Стойност	
III.1	Спирки по МГТ										
III.1.1	бул.Витоша ъгъла с бул.Пенчо Славейков /автобус №72/	2	20,00	2,00	0,080			0,080			
III.1.2	Обръщателно колело на тр.№1	1	70,00	5,00	0,350			0,350			
III.1.3	Обръщателно колело на тр.№6	1	100,00	5,00	0,500			0,500			
III.1.4	бул.Витоша ъгъла с бул.Пенчо Славейков /трамвай №1,7/	2	35,00	2,00	0,140			0,140			
III.1.5	бул.Витоша НДК трамвай №1,7	2	35,00	2,80	0,196			0,196			
III.1.6	НДК трамвай № 6, 9	2	35,00	3,25	0,228			0,228			
III.1.7	бул. Скобелев /петте кошета/ трамвай и тролей	3	35,00	2,50	0,263			0,263			
III.1.8	бул.Прага /до баня Мадара/	1	20,00	2,00	0,040			0,040			
III.1.9	бул.Георги Софийски /срещу МА/ - тролей и автобус	1	40,00	2,80	0,112			0,112			
III.1.10	бул.Георги Софийски /срещу ВМА / - тролей и автобус	1	40,00	2,80	0,112			0,112			
III.1.11	бул.Акад.Иван Гешов /Центъра по хигиена/ тролей и автобус	2	40,00	3,25	0,260			0,260			
III.1.12	бул.Пенчо Славейков/срещу б-ца Св.Екатерина/ автобус	1	20,00	2,00	0,040			0,040			
III.1.13	бул.Пенчо Славейков/ъгъла с ул.Княз Борис/ автобус	1	20,00	2,00	0,040			0,040			
III.1.14	НДК - под моста на бул.България	1	20,00	3,25	0,065			0,065			
III.1.15	бул. Черни връх /срещу хотел Хилтън/ автобус	1	20,00	2,00	0,040			0,040			
III.1.16	бул. Черни връх /срещу хотел Хемус/ автобус	1	20,00	2,00	0,040			0,040			
III.1.17	бул.Арсеналски/ срещу комплекс Спартак/ автобус	1	20,00	1,50	0,030			0,030			
III.1.18	бул.Арсеналски/ СИТИ ЦЕНТЪР/	1	20,00	1,50	0,030			0,030			
III.1.19	ул.Бяла черква / срещу Южен парк/	2	20,00	2,00	0,080			0,080			
III.1.20	бул.П.Ю.Тодоров /пазар Иван Вазов / тролей и автобус	2	40,00	2,00	0,160			0,160			
III.1.21	ул.Краище ъгъла с бул.Витоша / трамвай	2	35,00	2,00	0,140			0,140			
III.1.22	бул.България/ срещу ст.Раковски и Техникум по текстил / автобус	2	35,00	2,00	0,140			0,140			




202


III.1.23	бул.България/ спирка "Боянски възход" автобус	1	20,00	2,00	0,040		0,040
III.1.24	бул.Витоша /14ДКЦ/ трамвай	2	35,00	2,80	0,196		0,196
III.1.25	бул.България ъгъла с бул.Гоце Делчев автобус	1	20,00	3,25	0,065		0,065
III.1.26	Площад Ручей автобус	1	20,00	2,50	0,050		0,050
III.1.27	бул.П.Ю.Тодоров /ъгъла с бул.България/ автобус	1	20,00	2,50	0,050		0,050
III.1.28	бул.П.Ю.Тодоров /ъгъла с ул.Нишава/ тролей и автобус	2	20,00	2,50	0,100		0,100
III.1.29	Обращателно колело на Луи Айер автобус №65	1	20,00	3,00	0,060		0,060
III.1.30	бул.Гоце Делчев /ъгъла с ул.Костенски водопад/ автобус	1	20,00	2,20	0,044		0,044
III.1.31	бул.Гоце Делчев /ъгъла с ул.Орехова гора/ автобус	2	20,00	2,20	0,088		0,088
III.1.32	бул.Гоце Делчев/ автобус	2	20,00	2,20	0,088		0,088
III.1.33	ул.Костенски водопад / тролей и автобус	3	20,00	2,50	0,150		0,150
III.1.34	бул.България срещу маг.Билла / автобус	1	20,00	2,00	0,040		0,040
III.1.35	ул.Тодор Каблешков - временна /МОЛ Парадайз/	1	20,00	2,00	0,040		0,040
III.1.36	ул.Тодор Каблешков /колелото на автобуси №74,76	2	20,00	3,00	0,120		0,120
III.1.37	бул.Гоце Делчев/ автобус 83	1	20,00	2,20	0,044		0,044
III.1.38	бул.Черни връх /отсечка от ул.Хенрих Ибсен до Околовръстен път/ автобус 64	4	20,00	1,50	0,120		0,120
III.1.39	бул.Хенрих Ибсен / автобус 83	7	20,00	1,50	0,210		0,210
III.1.40	ул.Костенски водопад	3	20,00	2,50	0,150		0,150
III.1.41	П.Ю. Тодоров ъгъла с Г. Делчев	1	20,00	2,50	0,050		0,050
III.1.42	България, ъгъла с П.Ю. Тодоров	1	20,00	2,50	0,050		0,050
III.1.43	бул.Черни връх, МОЛ „Парадайз“	1	20,00	2,20	0,044		0,044
III.1.44	бул.България, ж.к. Бокар	1	20,00	2,20	0,044		0,044
III.1.45	ул.Тодор Каблешков ъгъла с ул. Костенски водопад	2	20,00	2,20	0,088		0,088
III.1.46	ул.Тодор Каблешков ъгъла с ул.Георги Измирлиев	2	20,00	2,20	0,088		0,088
III.1.47	ул. Луи Айер №114	1	20,00	2,20	0,044		0,044
III.1.48	ул. Луи Айер бл. 187	1	20,00	2,20	0,044		0,044
III.1.49	бул. България № 81 ъгъла ул. Флора	1	20,00	2,20	0,044		0,044
III.1.50	бул. Тодор Каблешков бл. IIE	1	20,00	2,20	0,044		0,044
III.1.51	бул. Тодор Каблешков №74	1	20,00	2,20	0,044		0,044

203




Ш.1.52	бул. Тодор Каблешков бл. 240	1	20,00	2,20	0,044	0,044	0,044						
Ш.1.53	бул. Тодор Каблешков в'гъла с ул. 408	1	20,00	2,20	0,044	0,044	0,044						
Ш.1.54	бул. Тодор Каблешков в'гъла с ул. Луи Айер бл.6	1	20,00	2,20	0,044	0,044	0,044						
Ш.1.55	бул. Тодор Каблешков в'гъла с ул. Луи Айер бл.114	1	20,00	2,20	0,044	0,044	0,044						
Ш.1.56	ул. Хенрих Ибсен в'гъла с ул. Емилиан Станев /МОЛ „Парадаиз“/	1	20,00	2,20	0,044	0,044	0,044						
	<b>ВСИЧКО :</b>												
	<b>Ш.2 Подходи към подземни</b>												
Ш.2.1	Подлез НДК					2,960							
Ш.2.2	Подлез бул.България – Мотолиста					0,210							
Ш.2.3	Подлез бул.България – Техникум Мод.дизайн					0,480							
Ш.2.4	Подлез бул.България – 126 СОУ					0,145							
Ш.2.5	Подлез бул.България – бул.Акад.Ив.Гешов					2,276							
Ш.2.6	Подлез бул.България – бул.Гоце Делчев					1,370							
Ш.2.7	Подлез бул.България – бул. Т.Каблешков					1,248							
Ш.2.8	Подлез бул.България – площад Ручей					0,310							
Ш.2.9	Подлез бул.Витоша и бул.П.Славейков – север					0,455							
Ш.2.10	Подлез бул.Витоша и бул.П.Славейков – юг					0,620							
Ш.2.11	Подлез бул.П.ЮТодоров и бул.Г.Делчев-Юж.парк					0,755							
Ш.2.12	Подлез - бул. България и бул. Черни връх					1,360							
Ш.2.13	Подлез бул.П.ЮТодоров пазар Иван Вазов					0,445							
Ш.2.14	Подлез - бул. България и Бокар					1,248							
Ш.2.15	Подлез - Фр. Нансен					2,276							
Ш.2.16	Подходи към подлез бул. Черни връхв'гъла с ул. Хенрих Ибсен /Метростанция „Витоша“/					2,276							
Ш.2.17	Подходи към подлез бул. Черни връхв'гъла с бул. Тодор Каблешков /Метростанция „Витоша“/					2,276							
	<b>ВСИЧКО :</b>												

264

Ш.3 Тротуари по улици МГТ		Чрез разпръскване на смеси		Ръчно почистване от сняг и стъргане на оттъпкан сняг и лед	

Броя	Дължина	Ширина /метри/	дка	Ед.цена лв./дка	Стойност	дка	Ед.цена лв./дка	Стойност
Ш.3.1	бул. Витоша	14092	5,637			5,637		
Ш.3.3	бул. Пенчо Славейков	7305	2,557			2,557		
Ш.3.5	бул. Патриарх Евтимий	3497	1,749			1,749		
Ш.3.6	ул. Костенски водопад	5014	2,006			2,006		
Ш.3.7	ул. Прага	1743	1,394			1,394		
Ш.3.8	ул. Нишава	4974	3,482			3,482		
Ш.3.9	бул. Черни връх	10700	5,350			5,350		
Ш.3.10	бул. България	12500	5,000			5,000		
Ш.3.11	бул. България (велопая)		10,000			10,000		
Ш.3.12	бул. Гоце Делчев	7193	3,597			3,597		
Ш.3.13	Велоалея по бул. Гоце Делчев	1850	1,850			1,850		
Ш.3.14	Бул. Ген. М.Д.Скобелев	2921	1,168			1,168		
Ш.3.15	ул. Фригьоф Нансен	3103	2,482			2,482		
Ш.3.16	Бул. Арсеналски	1415	1,132			1,132		
Ш.3.17	Ул. Тодор Каблешков	5196	2,598			2,598		
Ш.3.18	Бул. Петко Ю. Тодоров	5779	4,623			4,623		
Ш.3.19	Ул. Краище	1334	1,067			1,067		
Ш.3.20	Ул. Бяла черква	2713	1,357			1,357		
	<b>Всичко:</b>							
	<b>Ш.4 Тротоари по улици ОЗ</b>							
Ш.4.1	ул. Цар Асен	3128	1,251			1,251		
Ш.4.2	ул. Княз Борис I	2838	1,135			1,135		
Ш.4.3	ул. Тунджа	2502	1,001			1,001		
Ш.4.4	ул. Бузлуджа	1943	0,972			0,972		
Ш.4.5	ул. Дослаг	3092	1,546			1,546		
Ш.4.6	ул. Шандор Петьофи	2694	1,347			1,347		
Ш.4.7	ул. Здраве	1162	0,291			0,291		
Ш.4.8	ул. Ярослав Вешин	2074	1,037			1,037		
Ш.4.9	ул. Балша	2868	0,860			0,860		
Ш.4.10	ул. Петко Каравелов	2825	1,413			1,413		
Ш.4.11	ул. Д-р Стефан Сарафов	1370	0,137			0,137		
Ш.4.12	ул. Златишки проход	4306	1,292			1,292		
Ш.4.13	ул. Кестенова гора	2245	1,123			1,123		
Ш.4.14	ул. Орехова гора	4317	1,943			1,943		
Ш.4.15	ул. Бадемова гора	3612	1,806			1,806		
Ш.4.16	ул. Киро Тулешков	1463	0,732			0,732		
Ш.4.17	ул. Георги Измирлиев	3130	0,313			0,313		
Ш.4.18	ул. Тулча	1678	0,671			0,671		

*[Signature]*

205

*[Signature]*

*[Signature]*

*[Signature]*

*[Signature]*

III.4.19	ул. Мидия				1244	0,622	0,622			0,622	
III.4.20	ул. Гвърдишки проход				1791	0,537	0,537			0,537	
III.4.21	ул. Траянови врата				3483	1,045	1,045			1,045	
III.4.22	ул. Хан Пресиян				3612	0,903	0,903			0,903	
III.4.23	ул. Димитър Манов				2549	1,020	1,020			1,020	
III.4.24	ул. Янко Забунув				3779	1,890	1,890			1,890	
III.4.25	ул. Червена роза				2120	1,060	1,060			1,060	
III.4.26	ул. Ген. Кирил Ботев				1250	0,625	0,625			0,625	
III.4.27	ул. Деян Белишки				1463	0,585	0,585			0,585	
III.4.28	ул. Козяк				1214	0,607	0,607			0,607	
III.4.29	ул. Елизер Папо				980	0,490	0,490			0,490	
III.4.30	Ул. Боянски водопад /между ул. Т. Каблешков и ул. Иван Кирков/				250	0,125	0,125			0,125	
III.4.31	Ул. Метличина поляна				2810	1,405	1,405			1,405	
III.4.32	Ул. Руен				666	0,333	0,333			0,333	
III.4.33	Ул. Енос				1204	0,602	0,602			0,602	
III.4.34	Ул. Мила родина				1655	0,662	0,662			0,662	
III.4.35	Ул. Дедеагач				2897	1,449	1,449			1,449	
III.4.36	ул. Риккардо Вакарини				580	0,290	0,290			0,290	
III.4.37	ул. Света Троица				590	0,295	0,295			0,295	
III.4.38	ул. Св. Осий Кордобски				650	0,325	0,325			0,325	
III.4.39	Ул. Д-р Христо Стамболски				1016	0,508	0,508			0,508	
III.4.40	Ул. Емил Берсински				1178	0,589	0,589			0,589	
III.4.41	ул. Ген. Кирил Ботев – 2 бр. Заходи				1980	0,990	0,990			0,990	
III.4.42	ул. Луи Айер				1609	0,805	0,805			0,805	
III.4.43	Алея между 7 ОДЗ и 73 СОУ				1370	0,685	0,685			0,685	
	<b>ВСИЧКО :</b>										
	<b>ОБЩО ЗА РАЙОНА:</b>										

III. Ръчно обработване на тротоари около детски, здравни и учебни заведения

Тротоари около учебни и детски заведения	Броя	Дължина	Ширина /метри/	Чрез разпръскване на смеси		Ръчно почистване от сняг и стъргане на оттъпкан сняг и лед	
				дка	Ед.цена лв./дка	дка	Ед.цена лв./дка
22 СОУ „Георги С. Раковски“ - бул. Витоша № 134							
бул. Витоша -22 СОУ „Г.С.Раковски“ от ул. Тунджа до бул. Пенчо Славейков				1,408		1,408	

266

	бул. Пенчо Славейков - 22 СОУ „Г.С.Раковски“ - от ул. Цар Асен до бул. Витоша				0,730		0,730		
	ул. Цар Асен-22 СОУ „Г.С.Раковски“ - от ул. Тунджа до бул. Пенчо Славейков				0,313		0,313		
	ул. Тунджа -22 СОУ „Г.С.Раковски“ - от ул. Цар Асен до ул. Никола Славков				0,250		0,250		
	ВСИЧКО :				2,701		2,701		
2.	104 ОУ „Захари Стоянов“ - ул. Костенски водопад № 60								
	ул. Костенски водопад - 104 ОУ - от ул. Силвария до ул. Славовица				0,501		0,501		
	ул. Силвария - 104 ОУ	1874			0,225		0,225		
	ул. Славовица - 104 ОУ	1847			0,180		0,180		
	ВСИЧКО :				0,906		0,906		
3.	126 ОУ „П.Ю.Тодоров“ - бул. България № 43								
	ул. Нишава - 126 ОУ „П.Ю.Тодоров“ - от бул. България до ул. Твърдишки проход				0,497		0,497		
	бул. България - 126 ОУ „П.Ю.Тодоров“				1,250		1,250		
	ул. Гвърдишки проход - 126 ОУ								
	„П.Ю.Тодоров“ от ул. Нишава до ул. Хайдушка гора				0,180		0,180		
	ВСИЧКО :				1,927		1,927		
4.	20 ОУ „Тодор Минков“ - ул. Княз Борис I № 27								
	Бул. Ген. М.Д.Скобелев - 20 ОУ „Тодор Минков“				0,293		0,293		
	ул. Княз Борис I - 20 ОУ „Тодор Минков“ - от бул. Патриарх Евтимий до бул. Ген.М.Д.Скобелев				0,284		0,284		
	ВСИЧКО :				0,577		0,577		
5.	47 СОУ „Христо Г. Данов“ - ул. Димитър Манов № 18								
	ул. Д-р Стефан Сарафов- 47 СОУ „Христо Г. Данов“ - от ул. Димитър Манов до ул. Балша				0,195		0,195		
	ул. Димитър Манов -47 СОУ „Христо Г. Данов“ от ул. Стефан Сарафов до бл. 52				0,255		0,255		
	ВСИЧКО :				0,450		0,450		
6.	ПГ по Текстил и Моден дизайн - ул. Балша № 2								

*[Handwritten signature]*

254

*[Handwritten signature]*

*[Handwritten signature]*

*[Handwritten mark]*

	ул. Балша – ПГ по Текстил и Моден дизайн-от ул. Емил Берсински до ул. Стефан Сарафов					0,324			0,324
	ул. Стефан Сарафов-ПГ по Текстил и Моден дизайн – от ул. Балша до бул. България					0,210			0,210
	ВСИЧКО :					0,534			0,534
7.	73 СОУ „Владислав Граматик“ - ул. Георги Измирлиев № 2								
	ул. Георги Измирлиев – „73 СОУ „Владислав Граматик“ -от ул. Киро Тулешков до ул. Костенски водопад					0,330			0,330
	ул. Силиврия - 73 СОУ „Владислав Граматик“	1874				0,225			0,225
	ВСИЧКО :					0,555			0,555
9.	121 СОУ „Георги Измирлиев“ - ул. Георги Измирлиев № 24								
	ул. Георги Измирлиев –от бл. 235 до ул. Ген. Кирил Ботев					0,296			0,296
	ВСИЧКО :					0,296			0,296
10.	2 АЕГ „Томас Джеферсън“ - ул. Траянови врата № 26								
	ул. Траянови врата –от ул. Твърдишки проход до ул. Тулча					0,348			0,348
	ул. Твърдишки проход – от ул. Траянови врата до ул. Добри Христов					0,179			0,179
	ул. Тулча – от ул. Траянови врата - до ул. Добри Христов					0,168			0,168
	ВСИЧКО :					0,695			0,695
11.	НПГ по Полиграфия и фотография – ул. Златишки проход № 5								
	ул. Траянови врата – от ул. Златишки проход до ул. Косово поле					0,350			0,350
	ул. Златишки проход – от ул. Златни врата до ул. Траянови врата					0,431			0,431
	ул. Косово поле –от ул. Траянова врата до ул. Златна врата	498				0,124			0,124
	ВСИЧКО :					0,904			0,904
12.	167 ЦДГ „Малкият принц“ - ул. Балша № 6-8								
	ул. Балша – от ул. Стефан Сарафов до ул. Ярослав Вешин					0,250			0,250
	ВСИЧКО :					0,250			0,250

*[Handwritten signature]*

269

*[Handwritten signature]*

*[Handwritten signature]*

*[Handwritten mark]*

№	ОДЗ	Звънче	ул. Златишки проход № 57	ул. Златишки проход – от ул. Червена роза до ул. Метличина поляна	ул. Метличина поляна – от ул. Златишки проход до ул. Орехова гора	ВСИЧКО :	2810	0,431	0,431	0,431	0,240	0,240	0,671	0,147	0,147	0,216	0,216	0,125	0,125	0,313	0,313	0,240	0,240	11,506	11,506	Чрез разпръскване на смеси			Ръчно почистване от сняг и стъргане на оттъкан сняг и лед		
																										Броя	Дължина	Ширина /метри/	дка	Ед.цена лв./дка	Стойност
13.	2	ОДЗ	„Звънче“ - ул. Златишки проход № 57	ул. Златишки проход – от ул. Червена роза до ул. Метличина поляна	ул. Метличина поляна – от ул. Златишки проход до ул. Орехова гора	ВСИЧКО :	2810	0,431	0,431	0,431	0,240	0,240	0,671	0,147	0,147	0,216	0,216	0,125	0,125	0,313	0,313	0,240	0,240	11,506	11,506						
14.	7	ОДЗ	„Детелина“ - ул. Деян Белишки № 44	ул. Деян Белишки – от бл. 6 до бл. 3	ВСИЧКО :																										
15.	35	ЦДЯ	„Вълшебство“ - ул. Орехова гора № 11	ул. Орехова гора- от ул. Нишава до ул. Златни врата	ВСИЧКО :																										
16.	129	ЦДГ	„Приказен свят“ - ул. Косово поле № 3	ул. Косово поле –от ул. Трайнова врата до ул. Златна врата	ВСИЧКО :		498	0,125	0,125	0,125	0,125	0,125	0,125	0,125	0,125	0,125	0,125	0,125	0,125	0,313	0,313	0,240	0,240	11,506	11,506						
17.	ул. Георги Измирлиев № 20	ул. Георги Измирлиев – от ул. Боянски водопад до ул. Ген Кирил Ботев	ВСИЧКО :																												
18.	40	ЦДГ	„Професор Д-р Ангушев“ - ул. Метличина поляна № 10	ул. Метличина поляна –40 ЦДГ	ВСИЧКО :		2810	0,240	0,240	0,240	0,240	0,240	0,240	0,240	0,240	0,240	0,240	0,240	0,240	0,313	0,313	0,240	0,240	11,506	11,506						
			ОБЩО ЗА РАЙОНА /учебни заведения/:																												
			Тротоари около здравни заведения																												
1.	14	ДКЦ	– ул. Стефан Сарафов № 7	ул. Стефан Сарафов – от бул. България до ул. Бурел	ул. Бурел – до 14 ДКЦ	ВСИЧКО :																									
2.	СБАЛ	АГ	„Майчин дом“ - ул. Здраве № 2																												

269



	ул. Здраве – от бул. Пенчо Славейков до ул. Хан Пресиян								0,290										0,290
	ВСИЧКО :								0,290										0,290
3.	29 ДКЦ – ул. Георги Измирлиев № 8																		
	ул. Георги Измирлиев – от ул. Боянски водопад до ул. Костенски водопад								0,314										0,314
	ВСИЧКО :								0,314										0,314
4.	ВМА - бул. Св. Георги Софийски																		
	ул. Св. Георги Софийски						3710		2,968										2,968
	ВСИЧКО :								2,968										2,968
5.	МБАЛ Александровска – Клиника по диализа - бул. Св. Георги Софийски № 1																		
	бул. Пенчо Славейков – от бул. Св. Георги Софийски до ул. Христо Станчев /срещу/								0,852										0,852
	ВСИЧКО :								0,852										0,852
6.	СБАЛ „Св. Екатерина“ - университетска болница бул. Св. Георги Софийски № 1																		
	бул. Пенчо Славейков – от ул. Христо Станчев /срещу/ - до ул. Свиленца								0,852										0,852
	ВСИЧКО :								0,852										0,852
7.	СБАЛ – Институт по инфекциозни болести – бул. Акад. Иван Евст. Гешов № 17																		
	бул. Акад. Иван Евст. Гешов – пред Инфекциозна болница								0,554										0,554
	ВСИЧКО :								0,554										0,554
8.	МБАЛ – Св. Иван Рилски – бул. Акад. Иван Евст. Гешов № 15																		
	бул. Акад. Иван Евст. Гешов – пред МБАЛ Св. Иван Рилски								0,552										0,552
	ВСИЧКО :								0,552										0,552
9.	Национален Център по хигиена – бул. Акад. Иван Евст. Гешов № 13																		
	бул. Акад. Иван Евст. Гешов – пред Центъра по хигиена								0,552										0,552
	ВСИЧКО :								0,552										0,552
10.	Институтска СБАЛ по педиатрия – бул. Акад. Иван Евст. Гешов № 11																		
	бул. Акад. Иван Евст. Гешов № 11								0,552										0,552
	ВСИЧКО :								0,552										0,552
11.	СБАЛ и Медицински университет – ул. Хан Пресиян																		

*[Handwritten signature]*

270

*[Handwritten signature]*

*[Handwritten signature]*

*[Handwritten mark]*

ул. Хан Преснан – от страна на болниците					0,903			0,903
ВСИЧКО :					0,903			0,903
12. МУ – Катедра по предклинична медицина – бул. Св. Георги Софийски № 1								
бул. Пенчо Славейков – от ул. Христо Станчев /срещу/ - до ул. Свиленница					0,852			0,852
ВСИЧКО :					0,852			0,852
ОБЩО ЗА РАЙОНА /здравни заведения/:					9,607			9,607
ОБЩО ЗА РАЙОНА /учебни и здравни заведения/:					21,113			21,113

*[Handwritten signature]*

172

*[Large handwritten signature]*


*[Handwritten mark]*

**V.ЗИМНА ОБРАБОТКА НА ОПАСНИ И СТЪРМНИ УЧАСТЪЦИ НА БУЛЕВАРДИ, УЛИЦИ,  
МОСТОВЕ И КРЪСТОВИЩА**

№ по ред	ИМЕНА НА УЧАСТЪЦИ ОТ БУЛЕВАРДИ, УЛИЦИ, МОСТОВЕ И КРЪСТОВИЩА ЗА ЗИМНА ОБРАБОТКА	ед. мярка	количество	ед. цена	обща стойност
				лв.	лв.
V.1	Моста на бул.Пенчо Славейков, кръстовището с бул.Витоша	дка	6,010		
V.2	Заходи от бул. Витоша към бул. България – 2 бр.	дка	9,480		
V.4	Бул.Пенчо Славейков /Транспортен подлез /	дка	5,005		
V.5	Обръщалото на бул.България № 111 /захода по посока център/	дка	2,400		
V.6	бул. Черни връх	дка	17,530		
V.7	Кръстовището на „Петте къшета“	дка	1,700		
V.8	Кръстовището на бул .П.Ю.Тодоров, ул.Сребърна и бул.Гоце Делчев	дка	6,010		
V.9	Кръстовището на бул.Костенски водопад и бул.Гоце Делчев	дка	2,110		
V.10	ул.Козяк	дка	5,746		
V.11	ул.Елизер Папо и Спортен комплекс	дка	4,400		
V.12	Заход бул Черни връх – Околовръстен път	дка	2,780		
V.13	Кръстовището на бул.Акад.Ив.Гешов и бул.България	дка	1,280		
V.14	Кръстовището на бул.Фритъф Нансен и бул.България	дка	1,410		
V.15	Кръстовището на бул. Акад.Ив.Гешов и ул.Св.Г.Софийски	дка	1,790		
V.16	Кръстовището на бул. България и у. П. Каравелов	дка	1,000		
V.17	ул. Хенрих Ибсен	дка	14,500		
V.18	Кръстовището на бул. П.Ю. Тодоров и у. Бяла Черква	дка	6,010		
V.19	бул. Свети Георги Софийски	дка	5,203		
	<b>ВСИЧКО :</b>				



272


РАЙОН "МЛАДОСТ"

ПРИМЕРЕН ОПЕРАТИВЕН ПЛАН

"Събиране и транспортиране на БО" от Точки за събиране - съдове 110 А; 1 100 - 1 200 А; 4; 5,50; 8 м3

15	1	15	15	15	15	15	15	15	15	15	15	15	15	15	15	15	15	15	15	15				
Улицы с массовым граблем транспорта:															СЕКТОР №1									
15	1	1	1	1	15	БУЛ. ЦАРИГРАДСКО ШОСЕ-ЛОКАЛНО	СП. ОКРЪЖНА БОЛНИЦА	0	17	3	7													
15	1	1	1	1	15	БУЛ. ЦАРИГРАДСКО ШОСЕ-ВИН.КОЛЕ	ИТА-СЕРВИЗ																	
15	1	1	1	1	15	БУЛ. ЦАРИГРАДСКО ШОСЕ	40, Офис център Младост 2 ЕООД																	
15	1	1	1	1	15	УЛ. ДИМИТЪР МОЛЛОВ	бл. 23, вх. 3																	
15	1	1	1	1	15	УЛ. ДИМИТЪР МОЛЛОВ	бл. 23, вх. 6																	
15	1	1	1	1	15	УЛ. ДИМИТЪР МОЛЛОВ																		
15	1	1	1	1	15	УЛ. ДИМИТЪР МОЛЛОВ	УЛ. ДИМИТЪР МОЛЛОВ																	
15	1	1	1	1	15	УЛ. ДИМИТЪР МОЛЛОВ	8, Офис център Младост 2 ЕООД																	
15	1	1	1	1	15	УЛ. ДИМИТЪР МОЛЛОВ	16, "АРГУС Компютриг" ЕООД																	
15	1	1	1	1	15	УЛ. ДИМИТЪР МОЛЛОВ	пазара																	
15	1	1	1	1	15	УЛ. ЙЕРУСАЛИМ	24, "Джаболовниг" ЕООД																	
15	1	1	1	1	15	УЛ. ЙЕРУСАЛИМ	до бл.12																	
15	1	1	1	1	15	УЛ. ЙЕРУСАЛИМ	до бл.12																	
15	1	1	1	1	15	УЛ. ЙЕРУСАЛИМ	пред бл. 12																	
15	1	1	1	1	15	Улицы с общественной значимост:		0	19	3	7													
15	1	1	1	1	15	УЛ. МИТРОПОЛИТ СЕРАФИМ СЛИВЕНС	бл. 17А																	
15	1	1	1	1	15	УЛ. ДИМИТЪР МОЛЛОВ	пред бл. 29 А, вх. 1																	
15	1	1	1	1	15	УЛ. ДИМИТЪР МОЛЛОВ	зад бл. 30 А																	
15	1	1	1	1	15	УЛ. ДИМИТЪР МОЛЛОВ	Аргус компютърс																	
15	1	1	1	1	15	УЛ. ДИМИТЪР МОЛЛОВ	между бл. 27 и бл. 28																	
15	1	1	1	1	15	УЛ. ДИМИТЪР МОЛЛОВ	между бл. 27 и бл. 28																	
15	1	1	1	1	15	УЛ. ДИМИТЪР МОЛЛОВ	магазин ЕНА																	
15	1	1	1	1	15	УЛ. ДИМИТЪР МОЛЛОВ	пред бл. 28 А																	
15	1	1	1	1	15	Б-трешно - квартални улици:		0	58	3	7													

24/12/15

15	1	III	Безименни Уаңци в Жиа. Комплакскн	бл.15 А							3	7	7					3	7
15	1	III	Безименни Уаңци в Жиа. Комплакскн	до бл. 12							1	7	7					1	7
15	1	III	Безименни Уаңци в Жиа. Комплакскн	бл.13							3	7	7					3	7
15	1	III	Безименни Уаңци в Жиа. Комплакскн	пред бл. 14, вх. 2							2	7	7					2	7
15	1	III	Безименни Уаңци в Жиа. Комплакскн	пред бл. 15							1	7	7					1	7
15	1	III	Безименни Уаңци в Жиа. Комплакскн	пред бл. 16							3	7	7					3	7
15	1	III	Безименни Уаңци в Жиа. Комплакскн	бл. 17							3	7	7					3	7
15	1	III	Безименни Уаңци в Жиа. Комплакскн	пред бл. 18, вх. 6							3	7	7					3	7
15	1	III	Безименни Уаңци в Жиа. Комплакскн	пред бл. 18, вх. 2							3	7	7					3	7
15	1	III	Безименни Уаңци в Жиа. Комплакскн	бл. 20							3	7	7					3	7
15	1	III	Безименни Уаңци в Жиа. Комплакскн	бл. 21							3	7	7					3	7
15	1	III	Безименни Уаңци в Жиа. Комплакскн	бл. 21							3	7	7					3	7
15	1	III	Безименни Уаңци в Жиа. Комплакскн	зад бл. 22							1	6	6					1	6
15	1	III	Безименни Уаңци в Жиа. Комплакскн	зад бл. 25, вх. 4							3	7	7					3	7
15	1	III	Безименни Уаңци в Жиа. Комплакскн	зад бл. 24, вх. 1							3	7	7					3	7
15	1	III	Безименни Уаңци в Жиа. Комплакскн	бл. 24, „Банка ДСК“ АД							3	7	7					3	7
15	1	III	Безименни Уаңци в Жиа. Комплакскн	зад бл. 24, вх. 5							0	0	0					0	0
15	1	III	Безименни Уаңци в Жиа. Комплакскн	пред ОДЗ № 71							1	7	7					1	7
15	1	III	Безименни Уаңци в Жиа. Комплакскн	бл. 26							1	7	7					1	7
15	1	III	Безименни Уаңци в Жиа. Комплакскн	бл. 28Б, „Мед.техника Инженеринг“ООД							3	7	7					3	7
15	1	III	Безименни Уаңци в Жиа. Комплакскн	зад бл. 30							0	0	0					0	0
15	1	III	Безименни Уаңци в Жиа. Комплакскн	пред бл. 123							3	7	7					3	7
15	1	III	Безименни Уаңци в Жиа. Комплакскн	пред бл. 129							3	7	7					3	7
15	1	III	Безименни Уаңци в Жиа. Комплакскн	Гимназия по Елактоини Системи							3	7	7					3	7
15	1	III	Безименни Уаңци в Жиа. Комплакскн	зад бл. 126							1	7	7					1	7
15	1	III	Безименни Уаңци в Жиа. Комплакскн	пред бл. 130							3	7	7					3	7
15	1	III	Безименни Уаңци в Жиа. Комплакскн	пред бл. 131							1	7	7					1	7
15	2	15	15	0							111							111	
15	2	1	15	0															
15	2	1	Уаңци с масов градека транспорт:																
15	2	1	БУ. ПАРИГРАДСКО ШОСЕ-ЛОКАЛНО								15							15	
15	2	1	БУ. АЛЕКСАНДЪР МАЛИНОВ	Бензиностация „ШЕА“							2	7	7					2	7
15	2	1	УЛ. АНДРЕЙ САХАРОВ	18. „Интер Спринг“ ЕООД							0	0	0					0	0
15	2	1	УЛ. ЙЕРУСАЛИМ	Метростанция 13							8	14	14					8	14
15	2	1	УЛ. ЙЕРУСАЛИМ	зад бл. 48А							2	7	7					2	7
15	2	1	УЛ. ЙЕРУСАЛИМ	№ 11							1	6	6					1	6
15	2	1	УЛ. ЙЕРУСАЛИМ	бл. 6							2	7	7					2	7
15	2	15	15	0															
15	2	15	Уаңци с обществова значимост:																
15	2	15	УЛ. ДИМИТЪР ДОСПЕВСКИ	бл. 31, вх. 4							49							49	
15	2	15	УЛ. ДИМИТЪР ДОСПЕВСКИ	бл. 31, вх. 9							2	7	7					2	7
15	2	15	УЛ. ДИМИТЪР ДОСПЕВСКИ	бл. 42 А							3	7	7					3	7
15	2	15	УЛ. ДИМИТЪР ДОСПЕВСКИ	бл. 43, вх. 1							2	7	7					2	7
15	2	15	УЛ. ДИМИТЪР ДОСПЕВСКИ	бл. 43, вх. 8							4	7	7					4	7
15	2	15	УЛ. ДИМИТЪР ДОСПЕВСКИ	бл. 45, вх. 1							2	7	7					2	7
15	2	15	УЛ. ДИМИТЪР ДОСПЕВСКИ	бл. 45, вх. 1							1	7	7					1	7
15	2	15	УЛ. ДИМИТЪР ДОСПЕВСКИ	бл. 45, вх. 8							1	5	5					1	5
15	2	15	УЛ. МИТРОПОЛИТ СЕРАФИМ СЛИВЕНСКИ	бл. 36, вх. 7							2	7	7					2	7
15	2	15	УЛ. МИТРОПОЛИТ СЕРАФИМ СЛИВЕНСКИ	бл. 36, вх. 10							2	7	7					2	7
15	2	15	УЛ. МИТРОПОЛИТ СЕРАФИМ СЛИВЕНСКИ	бл. 36, вх. 12							2	7	7					2	7
15	2	15	УЛ. МИТРОПОЛИТ СЕРАФИМ СЛИВЕНСКИ	бл. 1 Ж							2	7	7					2	7
15	2	15	УЛ. НИКОЛА ГЕНАДИВ	бл. 34 Б							6	7	7					6	7
15	2	15	УЛ. НИКОЛА ГЕНАДИВ	бл. 34 Б							4	7	7					4	7
15	2	15	УЛ. НИКОЛА ГЕНАДИВ	бл. 48 А							1	4	4					1	4
15	2	15	УЛ. НИКОЛА ГЕНАДИВ								3	7	7					3	7

24/4

15	2	II	УЛ. НИКОЛА ГЕНАДИЕВ	ПРОМАРКЕТ					2	7	2	7
15	2	II	УЛ. НИКОЛА ГЕНАДИЕВ	Пред. Мобилком					3	7	3	7
15	2	II	УЛ. НИКОЛА ГЕНАДИЕВ	бл.50, вх.4					3	7	3	7
15	2	II	УЛ. НИКОЛА ГЕНАДИЕВ	бл.50, вх.8					4	7	4	7
15	2	III	<b>Бутрашко - квартална улица:</b>			0		47				
15	2	III	безименни улици в жила. комплекс	бл. 46					5	7	5	7
15	2	III	безименни улици в жила. комплекс	бл. 40					4	7	4	7
15	2	III	безименни улици в жила. комплекс	бл. 32					4	7	4	7
15	2	III	безименни улици в жила. комплекс	бл. 44					5	7	5	7
15	2	III	безименни улици в жила. комплекс	26-то ОДЗ					2	7	2	7
15	2	III	безименни улици в жила. комплекс	бл. 1 Г					6	7	6	7
15	2	III	безименни улици в жила. комплекс	бл. 1					2	7	2	7
15	2	III	безименни улици в жила. комплекс	бл. 2, вх. 2					1	3	1	3
15	2	III	безименни улици в жила. комплекс	бл. 2, вх. 2					1	7	1	7
15	2	III	безименни улици в жила. комплекс	бл. 3, вх. 1					1	6	1	6
15	2	III	безименни улици в жила. комплекс	бл. 3, вх. 5					2	7	2	7
15	2	III	безименни улици в жила. комплекс	бл. 3, вх. 7					2	7	2	7
15	2	III	безименни улици в жила. комплекс	бл. 4, вх. 1					2	7	2	7
15	2	III	безименни улици в жила. комплекс	бл. 9					4	7	4	7
15	2	III	безименни улици в жила. комплекс	бл. 2 А					4	7	4	7
15	3	15 15	<b>СЕКТОР № 3</b>			0		116				
15	3	I	<b>Улице о месов градске транспорт:</b>			0				0		
15	3	I	УЛ. АНДРЕЈ САХАРОВ	Култ. Център Месечина				30				
15	3	I	УЛ. АНДРЕЈ САХАРОВ	бл. 70А					1	14	1	14
15	3	I	УЛ. АНДРЕЈ САХАРОВ	Либриско посолство					2	14	2	14
15	3	I	УЛ. АНДРЕЈ САХАРОВ	23- "Дела инструмент" ООД					1	14	1	14
15	3	I	УЛ. АНДРЕЈ САХАРОВ	4- ИКОНОМИК ПВ					1	13	1	13
15	3	I	УЛ. АНДРЕЈ САХАРОВ	20, "Зора - ММС" ЕООД					1	14	1	14
15	3	I	УЛ. АНДРЕЈ САХАРОВ	до МЕТРОСТАНЦИЯ 13					0	0	0	0
			УЛ. АНДРЕЈ САХАРОВ	бл. 66, вх. 3					3	14	3	14
			УЛ. АНДРЕЈ САХАРОВ	бл. 66, вх. 5					2	7	2	7
			УЛ. АНДРЕЈ САХАРОВ	бл. 66, вх. 7					2	7	2	7
			УЛ. АНДРЕЈ АЯПЧЕВ	бл. 67					3	7	3	7
15	3	I	УЛ. АЛЕКСАНДЪР МАЛИНОВ	51 "Евромаркет БРД" ЕООД					0	0	0	0
15	3	I	УЛ. АЛЕКСАНДЪР МАЛИНОВ	38 - ВИП СЕРВИЗ					1	7	1	7
			УЛ. ЙЕРУСАЛИМ	40 Банка ДСК					0	0	0	0
			УЛ. ЙЕРУСАЛИМ	бл. 41					0	0	0	0
			УЛ. ЙЕРУСАЛИМ	бл. 141					3	7	3	7
			УЛ. ЙЕРУСАЛИМ	бл. 141					1	7	1	7
			УЛ. ЙЕРУСАЛИМ	бл. 51					1	6	1	6
			УЛ. ЙЕРУСАЛИМ	бл. 54					3	7	3	7
			УЛ. ЙЕРУСАЛИМ	бл. 54					2	7	2	7
15	3	II 15	<b>Улице о обществена значимост:</b>									
15	3	II	УЛ. МЕТОДИ АНДОНОВ	10 СОУ					1	6	1	6
15	3	II	УЛ. МЕТОДИ АНДОНОВ	читалище "Младост", бл. 64					1	7	1	7
15	3	II	УЛ. МЕТОДИ АНДОНОВ	читалище "Младост", бл. 64					5	7	5	7
15	3	II	УЛ. МИТРОПОЛИТ СЕРАФИМ САЙВЕНС	бл. 144					1	6	1	6
			УЛ. МИТРОПОЛИТ САЙМЕНСКИ ДЪРВ. ЦСХ						3	7	3	7
									1	7	1	7
									4	7	4	7

15	3	II	15	Ул. МИТРОПОЛИТ СВРАФИМ СЛИВЕНСКИ б.а. 144	0					1	6	1	1	7
15	3	III	15	<b>Бутрошно - квартални улични:</b>										
15	3	III		ул. Григориј Горабаченко	НЕТЕРА					74	7			7
15	3	III		ул. Григориј Горабаченко	б. Ебонит Лајт ЕООД						0		0	7
15	3	III		ул. Григориј Горабаченко	б. „А.К.Т.А.“ ЕООД						0		0	0
15	3	III		ул. Григориј Горабаченко	б. „Зеебургер Информатик“ ЕООД						0		0	0
15	3	III		безименни улични в ж.а. компаскн	F - ТУР						2		3	1
15	3	III		безименни улични в ж.а. компаскн	F - ТУР						1		1	2
15	3	III		безименни улични в ж.а. компаскн	б. 53						1		1	7
15	3	III		безименни улични в ж.а. компаскн	ОНКОДИСПАНСЕР						3		3	7
15	3	III		безименни улични в ж.а. компаскн	б. 54А						3		3	7
15	3	III		безименни улични в ж.а. компаскн	б. 54А, „Алрекс Ком“ ООД						0		1	1
15	3	III		безименни улични в ж.а. компаскн	б. 55, б.а. 56						4		1	4
15	3	III		безименни улични в ж.а. компаскн	б. 55, б.а. 56						2		2	7
15	3	III		безименни улични в ж.а. компаскн	б. 59, вх. 2						2		2	7
15	3	III		безименни улични в ж.а. компаскн	б. 59, вх. 4						1		1	7
15	3	III		безименни улични в ж.а. компаскн	б. 60						2		2	7
15	3	III		безименни улични в ж.а. компаскн	б. 65						4		4	7
15	3	III		безименни улични в ж.а. компаскн	б. 68						2		2	7
15	3	III		безименни улични в ж.а. компаскн	б. 61						2		2	7
15	3	III		безименни улични в ж.а. компаскн	магазин „Т-маркет“						2		2	7
15	3	III		безименни улични в ж.а. компаскн	звд б.а. 79 Б						1		1	7
15	3	III		безименни улични в ж.а. компаскн	б.а. 79 В, вх. 1						2		2	7
15	3	III		безименни улични в ж.а. компаскн	б.а. 79, вх. 3						2		2	7
15	3	III		безименни улични в ж.а. компаскн	б.а. 79, вх. 1, пред б.а. 79В						3		3	7
15	3	III		безименни улични в ж.а. компаскн	б.а. 78						2		2	7
15	3	III		безименни улични в ж.а. компаскн	б.а. 69, вх. 6						3		3	7
15	3	III		безименни улични в ж.а. компаскн	IX ОДЗ						3		3	7
15	3	III		безименни улични в ж.а. компаскн	б.а. 70, вх. 9						1		1	7
15	3	III		безименни улични в ж.а. компаскн	б.а. 70, вх. 1						3		3	7
15	3	III		безименни улични в ж.а. компаскн	б.а. 71						3		3	7
15	3	III		безименни улични в ж.а. компаскн	б.а. 71 А						2		2	7
15	3	III		безименни улични в ж.а. компаскн	б.а. 72						3		3	7
15	3	III		безименни улични в ж.а. компаскн	ПАЗАР „МАЛДОСТ“						6		6	7
15	3	III		безименни улични в ж.а. компаскн	б.а. 73- 74						4		4	7
15	3	III		безименни улични в ж.а. компаскн	б.а. 73- 74						1		1	7
15	3	III		безименни улични в ж.а. компаскн	б.а. 73, вх. 7						1		1	7
15	3	III		безименни улични в ж.а. компаскн	б.а.72, вх. 6						2		2	7
15	4	15	15	<b>СЕКТОР № 4</b>						90				
15	4	I	15	<b>Улични о масов градоно транспорт:</b>										
15	4	I	15	бул. АНДРЕЈ ЛИПЧЕВ	б.а. 553А					15				
15	4	I	15	бул. АЛЕКСАНДЕР МАЛИНОВ	„Биома Недвижност“					17				
15	4	I	15	бул. АЛЕКСАНДЕР МАЛИНОВ	ХМС, „Топливо“ АД					2				2
15	4	I	15	бул. АЛЕКСАНДЕР МАЛИНОВ	35. Метан станција					0			3	2
15	4	I	15	бул. АНДРЕЈ САХАРОВ	б.а. 551					0			1	1
15	4	I	15	бул. АНДРЕЈ САХАРОВ	Звд БИЛАА					1			1	1
15	4	I	15	бул. ЦАРИГРАДСКО ШОСЕ	№ 72, БАИ, Атомсн център					1			1	7
15	4	I	15	бул. ЦАРИГРАДСКО ШОСЕ	№ 92, „Лориеит Инвестмент“				15	3				12
15	4	I	15	бул. ЦАРИГРАДСКО ШОСЕ	№ 92А, Софрня Аутолет център					0			3	6
15	4	I	15							0			1	1

270

Handwritten signature





15	5	I	УЛ. СВ. КИПРИЯН	Между бл. 235 и бл. 236						3	7	3	7
15	5	I	УЛ. СВ. КИПРИЯН	последна сп.306							7		
15	5	I	УЛ. СВ. КИПРИЯН	бл. 237						2	7	2	7
15	5	I	УЛ. СВ. КИПРИЯН	бл. 292						2	7	2	7
15	5	I	УЛ. СВ. КИПРИЯН	Срещу бл. 235						1	7	1	7
15	5	I	УЛ. СВ. КИПРИЯН	бл. 236						4	7	4	7
15	5	II	УЛ. СВ. КИПРИЯН		0					2	7	2	7
15	5	II	УЛ. СВ. КИПРИЯН	бл. 224, вх.1					40				
15	5	II	УЛ. СВ. КИПРИЯН	бл. 224, вх.4						3	7	3	7
15	5	II	УЛ. СВ. КИПРИЯН	бл. 224, вх.4						4	7	4	7
15	5	II	УЛ. СВ. КИПРИЯН	бл. 260						1	6	1	7
15	5	II	УЛ. СВ. КИПРИЯН	бл. 257						2	7	2	7
15	5	II	УЛ. СВ. КИПРИЯН	бл. 254						2	7	2	7
15	5	II	УЛ. СВ. КИПРИЯН	бл. 252						2	7	2	7
15	5	II	УЛ. СВ. КИПРИЯН	Срещу бл. 234						2	7	2	7
15	5	II	УЛ. ПРОФ. Д-Р ВАСИЛ ЗААТАРСКИ	бл. 219В						1	7	1	7
15	5	II	УЛ. ПРОФ. Д-Р ВАСИЛ ЗААТАРСКИ	бл. 219						3	7	3	7
15	5	II	УЛ. ПРОФ. Д-Р ВАСИЛ ЗААТАРСКИ	ТП бл. 220						2	7	2	7
15	5	II	УЛ. ПРОФ. Д-Р ВАСИЛ ЗААТАРСКИ	Супер МАКС, вътре						3	7	3	7
15	5	II	УЛ. ПРОФ. Д-Р ВАСИЛ ЗААТАРСКИ	Супер МАКС, отпред						1	7	1	7
15	5	II	УЛ. ПРОФ. Д-Р ВАСИЛ ЗААТАРСКИ	бл. 222						3	7	3	7
15	5	II	УЛ. ПРОФ. Д-Р ВАСИЛ ЗААТАРСКИ	бл. 223						4	7	4	7
15	5	II	УЛ. ПРОФ. Д-Р ВАСИЛ ЗААТАРСКИ	бл. 220 А						4	7	4	7
15	5	III	<b>БЪЛГАНСКО - КВАРТАЛНИ УЛИЦИ:</b>		0					3	7	3	7
15	5	III	безименни улици в жилава зона	бл. 225					35				
15	5	III	безименни улици в жилава зона	Меридиан 22						2	7	2	7
15	5	III	безименни улици в жилава зона	бл. 226, вх.1						1	7	1	7
15	5	III	безименни улици в жилава зона	бл. 226, вх.4						2	7	2	7
15	5	III	безименни улици в жилава зона	бл. 228						2	7	2	7
15	5	III	безименни улици в жилава зона	бл. 227						2	7	2	7
15	5	III	безименни улици в жилава зона	Между бл. 225 и бл. 226						2	7	2	7
15	5	III	безименни улици в жилава зона	зад РУМ-ТП						2	7	2	7
15	5	III	безименни улици в жилава зона	бл. 218А						3	7	3	7
15	5	III	безименни улици в жилава зона	бл. 218А						2	7	2	7
15	5	III	безименни улици в жилава зона	бл. 239						1	6	1	7
15	5	III	безименни улици в жилава зона	бл. 238						4	7	4	7
15	5	III	безименни улици в жилава зона	бл. 241						1	7	1	7
15	5	III	безименни улици в жилава зона	бл. 232						2	7	2	7
15	5	III	безименни улици в жилава зона	бл. 231, вх.3						2	7	2	7
15	5	III	безименни улици в жилава зона	бл. 231 вх.8						2	7	2	7
15	5	III	безименни улици в жилава зона	бл. 231 вх.14						3	7	3	7
15	5	III	безименни улици в жилава зона							2	7	2	7
15	5	III	<b>СЕКТОР № 6</b>		236					93			
15	5	III	УЛИЦИ С МАСОВ ГРАДСКИ ТРАНСПОРТ:		0				0				
15	5	III	БУЛ. АЛЕКСАНДЪР МАЛИНОВ	бл. 495					23				
15	5	III	БУЛ. АЛЕКСАНДЪР МАЛИНОВ	бл. 601						3	7	3	7
15	5	III	БУЛ. АЛЕКСАНДЪР МАЛИНОВ	бл. 601						1	7	1	7
15	5	III	БУЛ. АЛЕКСАНДЪР МАЛИНОВ	бл. 601						1	1	1	7
15	5	III	БУЛ. АЛЕКСАНДЪР МАЛИНОВ	бл. 601						6	1	6	7
15	5	III	БУЛ. АЛЕКСАНДЪР МАЛИНОВ	бл. 602						6	1	6	7
15	5	III	БУЛ. АЛЕКСАНДЪР МАЛИНОВ	бл. 602						1	7	1	7
15	5	III	БУЛ. АЛЕКСАНДЪР МАЛИНОВ	№ 80						1	5	1	7
15	5	III	БУЛ. АЛЕКСАНДЪР МАЛИНОВ							2	7	2	7

15	6	I	БУА. АЛЕКСАНДЪР МАЛИНОВ	№ 80	1	5	1	1	1	7
15	6	I	БУА. АЛЕКСАНДЪР МАЛИНОВ	1. „Академия на МВР“	0	0	2	14	2	7
15	6	I	УА. ПРОФ. АЛ. ТЕОДОРОВ - БАЛАН	бл. 205 вх.2	2	7				2
15	6	I	УА. ПРОФ. АЛ. ТЕОДОРОВ - БАЛАН	бл. 205, вх.4	2	7				7
15	6	I	УА. ПРОФ. АЛ. ТЕОДОРОВ - БАЛАН	бл.205А	3	7				7
15	6	I	УА. ПРОФ. АЛ. ТЕОДОРОВ - БАЛАН	№ 5	1	7				7
15	6	I	В.З.МАЛИНОВА ДОЛИНА	№ 5, „МДМ Тъм Импекс“ ООД	0	0	1	1	1	7
15	6	I	В.З.МАЛИНОВА ДОЛИНА	Околоръстен път	1	7				7
15	6	II	Уаши с обществена значимост:	ЦЕНТЪРА	3	7				7
15	6	II	УА. ВАСИЛ КАРАГЪЗОВ	бл. 204	55	7				7
15	6	II	УА. ВАСИЛ КАРАГЪЗОВ	Между бл.203 и бл.204	5	7				7
15	6	II	УА. ВАСИЛ КАРАГЪЗОВ	срещу бл.203	3	7				7
15	6	II	УА. ВАСИЛ КАРАГЪЗОВ	срещу бл.202	2	7				7
15	6	II	УА. ВАСИЛ КАРАГЪЗОВ	бл. 202	3	7				7
15	6	II	УА. ВАСИЛ КАРАГЪЗОВ	Плщария Лъчони	2	7				7
15	6	II	УА. СВ. КИПРИЯН	бл. 212	2	7				7
15	6	II	УА. СВ. КИПРИЯН	бл. 206	4	7				7
15	6	II	УА. СВ. КИПРИЯН	Срещу бл. 209	3	7				7
15	6	II	УА. СВ. КИПРИЯН	Срещу бл. 209А	3	7				7
15	6	II	УА. СВ. КИПРИЯН	бл. 282	3	7				7
15	6	II	УА. СВ. КИПРИЯН	бл. 282	1	7				7
15	6	II	УА. СВ. КИПРИЯН	Между бл.209 и бл.210	1	6	1	1	1	7
15	6	II	УА. СВ. КИПРИЯН	бл. 210	3	7				7
15	6	II	УА. СВ. КИПРИЯН	бл.280	3	7				7
15	6	II	УА. СВ. КИПРИЯН	ТЪРГ.ОБЕКТ КУИН БЪРГЪР	1	4			3	7
15	6	II	б-зйменни улци в жгг. комплекс	Между бл. 207 и бл. 206	1	7				7
15	6	II	б-зйменни улци в жгг. комплекс	срещу бл.207	2	7				7
15	6	II	б-зйменни улци в жгг. комплекс	срещу бл.208	3	7				7
15	6	II	УА. АЛЕЯ ФЛОЙД БЛЯК	07 РПУ	5	7				7
15	6	II	УА. 182 /В.З. МАЛИНОВА ДОЛИНА/	1-42	5	7				7
15	6	II	УА. 186 /В.З. МАЛИНОВА ДОЛИНА/	1-52	5	7				7
15	6	III	Б-зйменни улци:		46	3				7
15	6	III	Гутик, УА.182 /В.З. МАЛИНОВА ДОЛИНА/		55	3				7
15	6	III	УА. 183 /В.З. МАЛИНОВА ДОЛИНА/	1-11	15	7				7
15	6	III	УА. 183 и уа. 187	Между ул. 183 и ул. 187	3	7				7
15	6	III	УА. 184 /В.З. МАЛИНОВА ДОЛИНА/	1-34	1	7				7
15	6	III	УА. 185 /В.З. МАЛИНОВА ДОЛИНА/	1-34	35	3				7
15	6	III	УА. 187 /В.З. МАЛИНОВА ДОЛИНА/	1-23	31	3				7
15	6	III	УА. 188 /В.З. МАЛИНОВА ДОЛИНА/	2	3	3				7
15	6	III	УА. 189 /В.З. МАЛИНОВА ДОЛИНА/	1-6	5	3				7
15	6	III	УА. 190 /В.З. МАЛИНОВА ДОЛИНА/	2-23	9	3				7
15	6	III	УА. 192 /В.З. МАЛИНОВА ДОЛИНА/	2-4	27	3				7
15	6	III	б-зйменни улци в жгг. комплекс	срещу магазин Цана	7	3				7
15	6	III	б-зйменни улци в жгг. комплекс	зад бл.216	2	7				7
15	6	III	б-зйменни улци в жгг. комплекс	бл.214	2	7				7
15	6	III	б-зйменни улци в жгг. комплекс	бл.215	2	7				7
15	6	III	б-зйменни улци в жгг. комплекс	срещу бл. 208А	3	7				7
15	6	III	б-зйменни улци в жгг. комплекс	срещу бл. 208А	1	7				7
15	7	15	15	СЕКТОР №7	0	6			1	7
					107	0				7

279

15	7	1	15	Улице с масов градски транспорт:	0	19	4	7	7	4	7
15	7	I	15	УЛ. СВЕТО ПРЕОБРАЖЕНИЕ	бл. 380						
15	7	I	15	УЛ. СВЕТО ПРЕОБРАЖЕНИЕ	бл. 374						
15	7	I	15	УЛ. СВЕТО ПРЕОБРАЖЕНИЕ	бл. 375						
15	7	I	15	УЛ. Д-Р АТАНАС МОСКОВ	зад бл. 319						
15	7	I	15	УЛ. ФИЛИП АВРАМОВ	бл. 303						
15	7	I	15	УЛ. ФИЛИП АВРАМОВ	бл. 303						
15	7	I	15	УЛ. ФИЛИП АВРАМОВ	бл. 305, вк. 1						
15	7	I	15	УЛ. ФИЛИП АВРАМОВ	бл. 305, вк. 1						
15	7	II	15	Улице с обществена значимост:	"Навиганти", "Европарк"ООД						
15	7	II	15	УЛ. БЪДНИНА	до бл. 320, 321 А	0	44	0			
15	7	II	15	УЛ. БЪДНИНА	81 СОУ, зад бл. 318						
15	7	II	15	УЛ. БЪДНИНА	144 СОУ, зад бл. 307						
15	7	II	15	УЛ. БЪДНИНА	Бл. 302						
15	7	II	15	УЛ. БЪДНИНА	Бл. 302						
15	7	II	15	УЛ. БЪДНИНА	Бл. 304						
15	7	II	15	УЛ. БЪДНИНА	Бл. 304						
15	7	II	15	УЛ. БЪДНИНА	Бл. 306						
15	7	II	15	УЛ. БЪДНИНА	до ул. Обиколна						
15	7	II	15	УЛ. БЪДНИНА	до ул. Обиколна						
15	7	II	15	УЛ. ГЕН. РАДКО ДИМИТРИЕВ	бл. 371, 372						
15	7	II	15	УЛ. ГЕН. РАДКО ДИМИТРИЕВ	УЛ. ГЕН. РАДКО ДИМИТРИЕВ						
15	7	II	15	УЛ. ПОЛК. ВЛ. СЕРАФИМОВ	между бл. 380 и бл. 374						
15	7	II	15	УЛ. ПОЛК. ВЛ. СЕРАФИМОВ	до бл. 373						
15	7	II	15	УЛ. ПОЛК. ВЛ. СЕРАФИМОВ	до бл. 373						
15	7	II	15	УЛ. ПОЛК. ВЛ. СЕРАФИМОВ	между бл. 365 и бл. 366						
15	7	II	15	УЛ. ПОЛК. ВЛ. СЕРАФИМОВ	между бл. 367 и бл. 368						
15	7	III	15	Вътрешно - двустранни улици:		0					
15	7	III	15	УЛ. ОБИКОЛНА в ж.к. МЛАДОСТ 3 от	бл. 361						
15	7	III	15	УЛ. Св.Преображение до бл. 371	бл. 362						
15	7	III	15	УЛ. Св.Преображение до бл. 371	бл. 362						
15	7	III	15	УЛ. ОБИКОЛНА в ж.к. МЛАДОСТ 3 от	ЦДГ № 178						
15	7	III	15	УЛ. ОБИКОЛНА в ж.к. МЛАДОСТ 3 от	УЛ. Св.Преображение до бл. 371						
15	7	III	15	УЛ. ОБИКОЛНА в ж.к. МЛАДОСТ 3 от	УЛ. Св.Преображение до бл. 371						
15	7	III	15	б-зменни улици в ж.к. комплекс	бл. 368						
15	7	III	15	б-зменни улици в ж.к. комплекс	бл. 321, вк. 2						
15	7	III	15	б-зменни улици в ж.к. комплекс	между бл. 321 и РФ						
15	7	III	15	б-зменни улици в ж.к. комплекс	между бл. 310 и бл. 313						
15	7	III	15	б-зменни улици в ж.к. комплекс	между бл. 310 и бл. 313						
15	7	III	15	б-зменни улици в ж.к. комплекс	между бл. 313 и бл. 314						
15	7	III	15	б-зменни улици в ж.к. комплекс	между бл. 313 и бл. 314						
15	7	III	15	б-зменни улици в ж.к. комплекс	бл. 310						
15	7	III	15	б-зменни улици в ж.к. комплекс	бл. 310						
15	7	III	15	б-зменни улици в ж.к. комплекс	До "Метрогити"						
15	7	III	15	б-зменни улици в ж.к. комплекс	бл. 309, вк. 3						
15	7	III	15	б-зменни улици в ж.к. комплекс	зад бл. 309						
15	7	III	15	б-зменни улици в ж.к. комплекс	бл. 308, вк. 1						
15	7	III	15	б-зменни улици в ж.к. комплекс	между 70 ОДЗ и бл. 307						
15	7	III	15	б-зменни улици в ж.к. комплекс	бл. 316						
15	7	III	15	б-зменни улици в ж.к. комплекс	бл. 317						
15	7	III	15	б-зменни улици в ж.к. комплекс	ОДЗ "Младост", ИА ВКВТД						
15	7	III	15	б-зменни улици в ж.к. комплекс	GM						

Handwritten signature or mark.

Handwritten signature or mark.





15	9	II		УЛ. НОВ ДЕН	бл. 433, пощата						4	7			4	7	
15	9	II		УЛ. НОВ ДЕН	зед бл. 432, вх. 4						2	7			2	7	
15	9	II		УЛ. НОВ ДЕН	бл. 429						3	7			3	7	
15	9	II		УЛ. НОВ ДЕН	бл. 429						1	6	1		1	6	
15	9	II		УЛ. НОВ ДЕН	срещу бл. 434, вх. 4						3	7			3	7	
15	9	II		УЛ. НОВ ДЕН	ТП до бл. 434						2	7			2	7	
15	9	II		УЛ. НОВ ДЕН	срещу бл. 435						3	7			3	7	
15	9	II		УЛ. АЛЕКСАНДЪР ПАСКАЛЕВ	бл. 406						3	7			3	7	
15	9	II		УЛ. АЛЕКСАНДЪР ПАСКАЛЕВ	бл. 418, вх. 2						3	7			3	7	
15	9	II		УЛ. АЛЕКСАНДЪР ПАСКАЛЕВ	бл. 418, вх. 2						2	7			2	7	
15	9	II		УЛ. АЛЕКСАНДЪР ПАСКАЛЕВ	бл. 419						1	6	1		1	6	
15	9	II		УЛ. АЛЕКСАНДЪР ПАСКАЛЕВ	срещу бл. 415, вх. 4						3	7			3	7	
15	9	II		УЛ. 412- та	до бл. 419						3	7			3	7	
15	9	II		УЛ. 412- та	до бл. 405						3	7			3	7	
15	9	II		УЛ. 413- та	до бл. 423						5	7			5	7	
15	9	II		УЛ. БЪДНИНА	бл. 325 А						4	7			4	7	
15	9	II		УЛ. БЪДНИНА	до бл. 325 Б						3	7			3	7	
15	9	II		УЛ. БЪДНИНА	срещу бл. 424						4	7			4	7	
15	9	II		УЛ. БЪДНИНА	до бл. 436						5	7			5	7	
15	9	II		УЛ. ПЕТЪР ДЖИДРОВ	срещу бл. 409						4	7			4	7	
15	9	III	15	БЪТРОШНО - квартални улички:					0		5	7			5	7	
15	9	III		бизнесни улички в ж.к. КОМПЛЕКС	срещу бл. 416						3	7			3	7	
15	10	15	15	<b>СЕКТОР № 10</b>							103						
					0												
					0												
15	10	I	15	Улички с масов градски транспорт:													
15	10	I		УЛ. 406	последна спирка						47						
15	10	I		УЛ. 406	последна спирка												
15	10	I		УЛ. 406	бл. 467						1	6	1		1	6	
15	10	I		УЛ. 406	бл. 466						3	7			3	7	
15	10	I		УЛ. 406	бл. 465						3	7			3	7	
15	10	I		УЛ. 406	бл. 465						2	7			2	7	
15	10	I		УЛ. 406	бл. 463						1	6	1		1	6	
15	10	I		УЛ. 406	бл. 469А						2	7			2	7	
15	10	I		УЛ. 406	бл. 481						2	7			2	7	
15	10	I		УЛ. 406	бл. 481						1	7			1	7	
15	10	I		УЛ. 406	бл. 460А Фонтаните - комплекс						3	7			3	7	
15	10	I		УЛ. 406	15, ашд Бъгария ЕООД елд Ко КД						0	0			0	0	
15	10	I		ОКОЛОВЪРЪСТЕН ПЪТ	251В, „ДН АВТО“ ООД						3	7			3	7	
15	10	I		ОКОЛОВЪРЪСТЕН ПЪТ	253, „Ина Трейдинг“ ООД						0	0			0	0	
15	10	I		ОКОЛОВЪРЪСТЕН ПЪТ	257, офис стр. Асос Пропърти Бъгария ЕООД						0	0			0	0	
15	10	I		ОКОЛОВЪРЪСТЕН ПЪТ	265, „Технополис Бъгария“ ЕАД						0	0			0	0	
15	10	I		УЛ. АЛЕКСАНДЪР МАЛИНОВ	111, „Меридиан Хотелс Б-я“ ЕООД						0	0			0	0	
15	10	I		УЛ. АЛЕКСАНДЪР МАЛИНОВ	Камбаниге, НЕК ЕАД						0	0			0	0	
15	10	I		УЛ. АЛЕКСАНДЪР МАЛИНОВ	2А, „Аутомакс“ АД						0	0			0	0	
15	10	I		УЛ. Д-Р АТАНАС МОСКОВ	срещу бл. 447, вх. 2						0	0			0	0	
15	10	I		УЛ. Д-Р АТАНАС МОСКОВ	бл. 447, вх. 4						2	7			2	7	
15	10	I		УЛ. Д-Р АТАНАС МОСКОВ							1	7			1	7	

Handwritten signature or initials.

Handwritten signature or initials.

15	10	I	УЛ. Д-Р АТАНАС МОСКОВ	бл. 447, вх. 4															1	1	1	7	
15	10	I	УЛ. Д-Р АТАНАС МОСКОВ	бл. 459																		3	7
15	10	I	УЛ. Д-Р АТАНАС МОСКОВ	срещу бл. 455																		3	7
15	10	I	УЛ. Д-Р АТАНАС МОСКОВ	срещу вх. III, Бизнес парк София																		1	7
15	10	I	УЛ. Д-Р АТАНАС МОСКОВ	до бл. 472 А																		3	7
15	10	I	УЛ. Д-Р АТАНАС МОСКОВ	до бл. 472 А																		1	6
15	10	I	УЛ. САМАРА	1																		1	1
15	10	I	УЛ. САМАРА	до бл. 446																		2	3
15	10	I	УЛ. САМАРА	бл. 444																		3	7
15	10	I	УЛ. САМАРА	бл. 442																		2	7
15	10	I	УЛ. САМАРА	бл. 440																		4	7
15	10	II	Улице с обществена значимост:																			1	7
15	10	II	УЛ. БИЗНЕС ПАРК "СОФИЯ"	0																		3	7
15	10	II	УЛ. БИЗНЕС ПАРК "СОФИЯ"	бл. 471																		2	7
15	10	II	УЛ. БИЗНЕС ПАРК "СОФИЯ"	бл. 471																		1	5
15	10	II	УЛ. БИЗНЕС ПАРК "СОФИЯ"	сгр.1в, София Шелър Пропъртиз ЕООД																		2	1
15	10	II	УЛ. БИЗНЕС ПАРК "СОФИЯ"	Сгр.1, ВПС 2 ЕООД																		1	5
15	10	II	УЛ. БИЗНЕС ПАРК "СОФИЯ"	Сгр.1-2, "Райфайзен лизинг България" ООД																		0	0
15	10	II	УЛ. БИЗНЕС ПАРК "СОФИЯ"	Сгр.2, "Хенкел България" ЕООД																		0	0
15	10	II	УЛ. БИЗНЕС ПАРК "СОФИЯ"	Сгр.2, "САВ Пропъртиз" ООД																		0	0
15	10	II	УЛ. БИЗНЕС ПАРК "СОФИЯ"	Сгр.2, ВПС2 ЕООД																		0	0
15	10	II	УЛ. БИЗНЕС ПАРК "СОФИЯ"	Сгр.3,Евро брокер рентав ООД																		0	0
15	10	II	УЛ. БИЗНЕС ПАРК "СОФИЯ"	Сгр.3, ВПС ЕООД																		0	0
15	10	II	УЛ. БИЗНЕС ПАРК "СОФИЯ"	Сгр.4, ВПС ЕООД																		0	0
15	10	II	УЛ. БИЗНЕС ПАРК "СОФИЯ"	Сгр.5, ВПС 2 ЕООД																		2	2
15	10	II	УЛ. БИЗНЕС ПАРК "СОФИЯ"	Сгр.5, УПИ, ВПС 2 ЕООД																		0	0
15	10	II	УЛ. БИЗНЕС ПАРК "СОФИЯ"	сгр.7и9, ВПС ЕООД																		0	0
15	10	II	УЛ. БИЗНЕС ПАРК "СОФИЯ"	Сгр.10, ВПС ЕООД																		0	0
15	10	II	УЛ. БИЗНЕС ПАРК "СОФИЯ"	Сгр.11, ВПС ЕООД																		0	0
15	10	II	УЛ. БИЗНЕС ПАРК "СОФИЯ"	Сгр.8, ВПС 2 ЕООД																		0	0
15	10	II	УЛ. БИЗНЕС ПАРК "СОФИЯ"	Сгр.8, УПИ, ВПС 2 ЕООД																		0	0
15	10	II	УЛ. БИЗНЕС ПАРК "СОФИЯ"	сгр.7Б, Райф.лизинг В-и* ООД																		0	0
15	10	II	УЛ. БИЗНЕС ПАРК "СОФИЯ"	Сгр.12, ВПС ЕООД																		0	0
15	10	II	УЛ. БИЗНЕС ПАРК "СОФИЯ"	Сгр.13, ВПС ЕООД																		0	0
15	10	II	УЛ. БИЗНЕС ПАРК "СОФИЯ"	Сгр.14, ВПС 14 ЕООД																		0	0
15	10	II	УЛ. БИЗНЕС ПАРК "СОФИЯ"	Кв.24, ВПС ЕООД																		0	0
15	10	II	УЛ. БИЗНЕС ПАРК "СОФИЯ"	Кв.24, ВПС ЕООД																		0	0
15	10	II	УЛ. БИЗНЕС ПАРК "СОФИЯ"	сгр.ларкинг, ВПС ЕООД																		0	0
15	10	II	УЛ.БИЗНЕС ПАРК "СОФИЯ" 1Б	"Космо България мобайл"																		0	0
15	10	II	УЛ.БИЗНЕС ПАРК "СОФИЯ" 1	"Космо България мобайл"																		0	0
15	10	II	УЛ. БИЗНЕС ПАРК "СОФИЯ"	УАН-ВПС ЕООД																		0	0
15	10	III	Вътрешно - квартални улици:																			0	0
15	10	III	УЛ. БИЗНЕС ПАРК "СОФИЯ"	53																		0	0
15	10	III	УЛ. БИЗНЕС ПАРК "СОФИЯ"	М/у бл. 473А и бл. 473																		3	7
15	10	III	бизнесни улици в ж.п. комплекс	бл. 441А																		3	7
15	10	III	бизнесни улици в ж.п. комплекс	бл. 443, вх.б																		3	7
15	10	III	бизнесни улици в ж.п. комплекс	бл. 451																		3	7
15	10	III	бизнесни улици в ж.п. комплекс	бл. 450																		4	7
15	10	III	бизнесни улици в ж.п. комплекс	бл. 453																		3	7
15	10	III	бизнесни улици в ж.п. комплекс	между бл. 453 и бл. 452																		3	7
15	10	III	бизнесни улици в ж.п. комплекс	бл. 477																		2	7
15	10	III	бизнесни улици в ж.п. комплекс	бл. 476																		3	7
15	10	III	бизнесни улици в ж.п. комплекс	бл. 486																		1	7
15	10	III	бизнесни улици в ж.п. комплекс	бл. 464																		3	7
15	10	III	бизнесни улици в ж.п. комплекс																			2	7

Handwritten signature and initials.





15	11	I	БУА ЦАРИГРАДСКО ШОСЕ	115 К, ЕТЦ ЕООД-сграда В						2		2	2
15	11	I	БУА ЦАРИГРАДСКО ШОСЕ	115 А, ЕТЦ ЕООД-сграда С						2		2	2
15	11	I	БУА ЦАРИГРАДСКО ШОСЕ	115 А, ЕТЦ ЕООД-сграда Д						1		1	1
15	11	I	БУА ЦАРИГРАДСКО ШОСЕ	115 К, ЕТЦ ЕООД-паркинг 1						1		1	1
15	11	I	БУА ЦАРИГРАДСКО ШОСЕ	115 К, ЕТЦ ЕООД-подстанция						1		1	1
15	11	I	БУА ЦАРИГРАДСКО ШОСЕ	119-подстанция Фестивална						1		1	1
15	11	I	БУА ЦАРИГРАДСКО ШОСЕ	119, УБИГ						1		1	1
15	11	I	БУА ЦАРИГРАДСКО ШОСЕ	119 А, Офсет ЕООД						1		1	1
15	11	I	БУА ЦАРИГРАДСКО ШОСЕ	121, Антоказанон ООД						2		2	2
15	11	I	БУА ЦАРИГРАДСКО ШОСЕ	127А, Лиреос Лизинг Б-я АД						1		1	1
15	11	I	БУА ЦАРИГРАДСКО ШОСЕ	127 Б-офис сграда Стар Мил						1		1	1
15	11	I	БУА ЦАРИГРАДСКО ШОСЕ	129, механа "Три Браговичела"						1	2	1	1
15	11	I	БУА ЦАРИГРАДСКО ШОСЕ	133, РДБОП						1		1	1
15	11	I	БУА ЦАРИГРАДСКО ШОСЕ	135А-локал след Седия						0		0	0
15	11	I	БУА ЦАРИГРАДСКО ШОСЕ	135А-локал след Седия						1		1	1
15	11	I	БУА ЦАРИГРАДСКО ШОСЕ	135-зед Офис Експрес						1	4	1	1
15	11	I	БУА ЦАРИГРАДСКО ШОСЕ	135-зед Офис Експрес						2	3	2	2
15	11	I	БУА ЦАРИГРАДСКО ШОСЕ	135Д-Фаблес до ВВВ						1	2	1	1
15	11	I	БУА ЦАРИГРАДСКО ШОСЕ	135Д-Линфокс						1	1	1	1
15	11	I	БУА ЦАРИГРАДСКО ШОСЕ	135Д, Фаблес АД						3	3	1	3
15	11	I	БУА ЦАРИГРАДСКО ШОСЕ	135Д Булкаме ВООД						0	0	0	0
15	11	I	БУА ЦАРИГРАДСКО ШОСЕ	135Д- Линк АД						0	0	0	0
15	11	I	БУА ЦАРИГРАДСКО ШОСЕ	139 Офис 1 Сулер стор						0	0	0	0
15	11	I	БУА ЦАРИГРАДСКО ШОСЕ	141, Кристал Тонг 2 ВООД						1	1	1	1
15	11	I	БУА ЦАРИГРАДСКО ШОСЕ	147, СМАК						0	0	0	0
15	11	I	БУА ЦАРИГРАДСКО ШОСЕ	159, ФНИ АДСИЦ						1	1	1	1
15	11	I	БУА ЦАРИГРАДСКО ШОСЕ	163, ТМ АУТО ВООД						1	1	1	1
15	11	I	БУА ЦАРИГРАДСКО ШОСЕ	163, Тойота Балканс ЕООД						0	0	0	0
15	11	I	БУА ЦАРИГРАДСКО ШОСЕ	7-ми км, Виа комплект ООД						0	0	0	0
15	11	I	БУА ЦАРИГРАДСКО ШОСЕ	7-ми км, СИ Банк ЕАД						0	0	0	0
15	11	II	<b>Улица с обществена значимост:</b>						0				
15	11	II	УЛ. ПРОФ. ПЕТЪР МУТАФЧИЕВ	бл. 11					13				
15	11	II	УЛ. ПРОФ. ПЕТЪР МУТАФЧИЕВ	ТП срещу Сенатор						3	7	3	7
15	11	II	УЛ. ПРОФ. ПЕТЪР МУТАФЧИЕВ	Блок 13						1	7	1	7
15	11	II	УЛ. ПРОФ. ПЕТЪР МУТАФЧИЕВ	2, МЕТРОЛОГИЯ-ДАМТН						3	7	3	7
15	11	II	УЛ. ПЕТЪР ПРОТИЧ	БЛ. 31						1	6	1	6
15	11	II	УЛ. ПЕТЪР ПРОТИЧ	срещу Анто Балкан						1	1	1	1
15	11	II	УЛ. ПЕТЪР ПРОТИЧ	срещу ШЕА Средец						1	5	1	5
15	11	II	УЛ. Обикона на кв. Помогона-пред	Срещу мостю Бриколаж						1	4	1	4
15	11	III	<b>Вътрешно - квартална улица:</b>						0				
15	11	III	Безименни улици в ж.н. комплекс	бл. 3						2	7	2	7
15	11	III	Безименни улици в ж.н. комплекс	бл. 7						3	7	3	7
15	11	III	Безименни улици в ж.н. комплекс	бл. 9						3	7	3	7
15	11	III	Безименни улици в ж.н. комплекс	ТВ студю						4	7	4	7
15	12	III	Безименни улици в ж.н. комплекс	бл. 43, стр.А, Б						1	7	1	7
15	12	III	Безименни улици в ж.н. комплекс	бл. 40						3	7	3	7
15	13	III	Безименни улици в ж.н. комплекс	бл. 44, сграда А и Б						2	7	2	7
15	11	III	Безименни улици в ж.н. комплекс	ж.н.шцен комплекс Дъга						2	7	2	7
15	11	III	Ул. Боян Дамянов	7, Микроизайн						4	7	4	7
15	11	III	Ул. Боян Дамянов	9, „Плоинкомп“ ЕООД						1	3	1	3
									0	0	0	0	0
										3		3	
										2		2	

15	12	15	15	15	12	1	15	Улица с меево градски транспорт:	8, СЗИ ООД	б, Камара на строителите в Б-я	0	0	0	2	5	2	5
								Ул. Ген. Йордан Велеликов	8, СЗИ ООД	б, Камара на строителите в Б-я							
								Ул. Михаил Тенев	12, Евротур Бизнес Център	12, Евротур Бизнес Център	2	1		2	2	2	2
								Ул. Михаил Тенев	12, Евротур Бизнес Център	12, Евротур Бизнес Център	1	1		2	1	1	1
								Ул. Михаил Тенев	12, Евротур Бизнес Център	12, Евротур Бизнес Център	1	1		2	1	1	1
								Ул. Магнаурска школа-7-11 км	3, Фегум ООД	3, Фегум ООД	1	1		2	1	1	1
								Ул. Магнаурска школа	5, Солид 55 ООД	5, Солид 55 ООД	0	0		2	1	1	1
								Ул. Магнаурска школа	Топла връзка БИЦИЗОТ	Топла връзка БИЦИЗОТ	0	0		1	2	1	1
								Ул. Магнаурска школа	Топла връзка БИЦИЗОТ	Топла връзка БИЦИЗОТ	4	5		2	2	2	2
								Ул. Магнаурска школа	Топла връзка БИЦИЗОТ	Топла връзка БИЦИЗОТ	0	0		1	1	1	1
								Ул. Магнаурска школа	Механичен дизайн и конструкции	Механичен дизайн и конструкции	0	0		1	1	1	1
								Ул. Магнаурска школа	13, р-нт При българия	13, р-нт При българия	3	3		1	2	1	2
								Ул. Магнаурска школа	БИЦИЗОТ 1-ви корпус	БИЦИЗОТ 1-ви корпус	1	5		3	3	3	3
								Ул. Магнаурска школа	ЗИТ 1-ви корпус	ЗИТ 1-ви корпус	4	5		4	1	1	5
								Ул. Магнаурска школа	Топла връзка ЗИТ	Топла връзка ЗИТ	1	3		2	1	1	5
								Ул. Магнаурска школа	Топла връзка ЗИТ	Топла връзка ЗИТ	3	5		3	1	3	5
								Ул. Магнаурска школа	ЗИТ 2-ри корпус	ЗИТ 2-ри корпус	1	3		2	1	1	5
								Ул. Магнаурска школа	ЗИТ 2-ри корпус	ЗИТ 2-ри корпус	2	5		1	1	2	5
								<b>СЕКТОР № 12</b>			1	1		4	1	1	5
									479	45	0						
								Улица с меево градски транспорт:									
								Ул. САМОКОВСКО ШОСЕ	1, ТЦ „БОИЛА“ ООД	1, ТЦ „БОИЛА“ ООД	0	0		2	3	2	3
								Ул. САМОКОВСКО ШОСЕ	1, ТЦ „БОИЛА“ ООД	1, ТЦ „БОИЛА“ ООД	0	0		2	3	2	3
								Ул. САМОКОВСКО ШОСЕ	1, „РИСК Електроник“ ООД	1, „РИСК Електроник“ ООД	0	0		1	3	1	3
								Ул. САМОКОВСКО ШОСЕ	1, „Рамос 2“ ЕООД	1, „Рамос 2“ ЕООД	0	0		1	1	1	1
								Ул. САМОКОВСКО ШОСЕ	1, „Ариста Пропърти“	1, „Ариста Пропърти“	0	0		1	1	1	1
								Ул. САМОКОВСКО ШОСЕ	1, „Онгъла“ ООД, ТЦ Боила	1, „Онгъла“ ООД, ТЦ Боила	0	0		1	1	1	1
								Ул. САМОКОВСКО ШОСЕ	1, „Хубано“ ООД, ТЦ Боила	1, „Хубано“ ООД, ТЦ Боила	0	0		1	1	1	1
								Ул. САМОКОВСКО ШОСЕ	1, „Мани 97“ АД, ТЦ Боила	1, „Мани 97“ АД, ТЦ Боила	0	0		1	1	1	1
								Ул. САМОКОВСКО ШОСЕ	1, „Ден Бранен България“	1, „Ден Бранен България“	0	0		1	1	1	1
								Ул. САМОКОВСКО ШОСЕ	1, „Весконег“ ЕООД, ТЦ	1, „Весконег“ ЕООД, ТЦ	0	0		1	1	1	1
								Ул. САМОКОВСКО ШОСЕ	1, „Весконег“ ЕООД, ТЦ	1, „Весконег“ ЕООД, ТЦ	0	0		1	1	1	1
								Ул. САМОКОВСКО ШОСЕ	1, „Весконег“ ЕООД, ТЦ	1, „Весконег“ ЕООД, ТЦ	0	0		1	1	1	1
								Ул. САМОКОВСКО ШОСЕ	1, „Виена Реал Естейт“	1, „Виена Реал Естейт“	0	0		1	1	1	1
								Ул. САМОКОВСКО ШОСЕ	1, „Исма“ ЕООД	1, „Исма“ ЕООД	0	0		1	1	1	1
								Ул. САМОКОВСКО ШОСЕ	1, „Аутомотор“ ЕООД	1, „Аутомотор“ ЕООД	0	0		1	1	1	1
								Ул. САМОКОВСКО ШОСЕ	1, 3, „Смарт Сървисиз“ ООД	1, 3, „Смарт Сървисиз“ ООД	0	0		1	1	1	1
								Ул. САМОКОВСКО ШОСЕ	кв. Горубляне, № 2	кв. Горубляне, № 2	0	0		1	1	1	1
								Ул. САМОКОВСКО ШОСЕ	кв. Горубляне, № 2 А	кв. Горубляне, № 2 А	1	7		1	1	1	1
								Ул. САМОКОВСКО ШОСЕ	2 А, ЕТ „Георги Гайдов“	2 А, ЕТ „Георги Гайдов“	3	7		1	1	1	7
								Ул. САМОКОВСКО ШОСЕ	2 А, „Топ Дринкс“ ООД	2 А, „Топ Дринкс“ ООД	0	0		1	1	1	1
								Ул. САМОКОВСКО ШОСЕ	2 А, „Загорка“ АД	2 А, „Загорка“ АД	0	0		2	1	1	1
								Ул. САМОКОВСКО ШОСЕ	2 А, „Новоклас“ ЕООД	2 А, „Новоклас“ ЕООД	0	0		2	2	2	2
								Ул. САМОКОВСКО ШОСЕ	2, Хрисона“ ООД	2, Хрисона“ ООД	0	0		1	1	1	1
								Ул. САМОКОВСКО ШОСЕ	2, Европарт Бизнес	2, Европарт Бизнес	0	0		1	1	1	1
								Ул. САМОКОВСКО ШОСЕ	2 Б, „Еманс“ ООД	2 Б, „Еманс“ ООД	0	0		2	1	1	1
								Ул. САМОКОВСКО ШОСЕ	ЕЛИАЗ ХЛЕВОЗАВОД	ЕЛИАЗ ХЛЕВОЗАВОД	0	0		2	2	2	2
								Ул. САМОКОВСКО ШОСЕ	ТЦ БОИЛА	ТЦ БОИЛА	2	7		2	2	2	7
								Ул. САМОКОВСКО ШОСЕ	кв. Горубляне, № 4	кв. Горубляне, № 4	2	7		2	2	2	7
								Ул. САМОКОВСКО ШОСЕ	7, „Флорина България“ ЕАД	7, „Флорина България“ ЕАД	0	0		1	2	2	1
								Ул. САМОКОВСКО ШОСЕ	кв. Горубляне, №8	кв. Горубляне, №8	0	0		2	2	1	2