

- ❖ За дейностите по Заявка се издава „Съобщение за неизпълнение“ в случай, че същата не е изпълнена в указания в Заявката срок, считано от датата на получаването ѝ от Дружеството.
- ❖ След получаване на „Съобщението за неизпълнение“, Дружеството е длъжен да предприеме действия за отстраняване на неизпълнението. Срокът започва да тече от часа на изпращане на „Съобщението за неизпълнение“ от Възложителя.

Крайният срок за отстраняване на неизпълнението за дейностите по почистване на пътища/улицы и други места за обществено ползване е 3 /три / часа.

Когато Възложителят констатира, че дейностите не са приключили до 4 часа след регистриране в Оперативния център на Столичен инспекторат или Дружеството не е изпълнил или некачествено е изпълнил някои от дейностите по зимно поддържане:

- при използване на подходящи смеси (химически вещества) – върху пътната настилка има сняг, лед и киша и не са осигурени безопасни условия за движение;
- при използване на подходящи смеси (пясъчно – солна смес) – пътища са непроходими при зимни условия и не са осигурени безопасни условия на всички участници в движението;
- при използване на минерални материали (пясък) – пътищата са непроходими при зимни условия, не са осигурени безопасни условия на всички участници в движението по всяко време на денонощието,

Възложителят издава писмено „Съобщение за неизпълнение“. „Съобщението за неизпълнение“ се отразява в ЕКП и е санкция, съгласно Таблица 2.

Крайният срок за отстраняване на неизпълнението за дейностите по зимно поддържане е 1 (един) час от издаване на „Съобщението за неизпълнение“.

В случай, че не е извършено почистване на спирките на МГТ от сняг и лед до определения час 07.00 ч., тази дейност /за всеки конкретен случай/ не се заплаща и се санкционира, съгласно Таблица 2. Неизвършената дейност се документира с Констативен протокол с прикрепен към него при необходимост друг доказателствен материал.

Редът за изпращане на „Съобщение за неизпълнение“ от Възложителя към Дружеството е по факс или по електронна поща.

Дружеството е длъжно да проверява електронния адрес и факс, определени за комуникация с Възложителя по всяко време на денонощието.

Дружеството е длъжно да пристъпи незабавно към отстраняване на констатираното неизпълнение за своя сметка, така че дейностите да съответстват на изискванията на Техническите спецификации. Единствените причини, поради които може да се уважи неизпълнението на дейностите, са обстоятелства, за които се счита, че са извън контрола на Дружеството.

Например: При мероприятия на гражданска защита, Столично управление „Пожарна безопасност и защита на населението“, КАТ, Център за градска мобилност и други органи, случаи на кризи и извънредни ситуации, обявени по съответния ред.

В случай че Дружеството не отстрани неизпълнение, което е предмет на Съобщение за неизпълнение или констативен протокол в рамките на определения за това срок, се счита, че същият е нарушил своите задължения по сключения договор. Възложителят отразява в ЕКП вида и количеството на неотстранените в горепосочените срокове нарушения, описани в Съобщението за неизпълнение или констативния протокол, и налага санкции, посочени в Таблица 1 и Таблица 2 за съответния вид неизпълнение, умножени с наказателен коефициент, посочен в техническата спецификация.

При ежедневното проследяване на дейностите, чрез GPS системата от СИ в случаи на констатиране на изпълнение на дейностите по – малко от 80 %, началниците на районни инспекторати/инспектори от СИ заявяват чрез Комуникационния портал до системния администратор към Столичен инспекторат да извърши проверка на изпълнението на техническите изисквания за подаваните данни от Дружеството.

Резултатите от извършената проверка се публикуват в Комуникационния портал и се предават писмено в Столичен инспекторат. Въз основа на направената справка от системния администратор на Столичен инспекторат се налагат санкции, за всяко отделно неизпълнение на изискванията, съгласно Таблица 1 и Таблица 2

## 5. ОТЧИТАНЕ НА ДЕЙНОСТИТЕ

Всеки ден, след осъществен контрол във всеки сектор, инспекторът/началникът на районния инспекторат, съвместно с представители на Дружеството, изготвя ЕКП за изпълнените дейности.

Заплащането на дейностите се извършва на база оформените Ежедневни констативни протоколи. Същите се съставят за период от 24 часа, обхващащ времето от 16.00 ч. на предходния ден до 16.00 ч. на настоящия.

В ЕКП за изпълнение на дейностите задължително се включват: видове дейности, единица мярка, количество и качество на изпълнените дейности, съгласно Техническата спецификация; забележки на инспекторите, Съобщения за неизпълнение.

Представителите на Дружеството нямат право да отказват подписването на този протокол. Несъгласието си или особеното си мнение отразяват отделно, в писмена форма, която се прикрепя към ЕКП и става неразделна част от него. При отказ да се подпише ЕКП от страна на Дружеството, не се заплащат всички видове дейности за отчетния период, отразени в него.

ЕКП се изготвя в четири еднакви екземпляра – по един за Дружеството, два за Възложителя/Столичен инспекторат и един за Дирекция „Финанси“ към Столична община. Двустранно оформеният ЕКП се изпраща в електронен формат чрез системата „Акстър-офис“ на Столичен инспекторат и чрез Информационната система за управление на отпадъците на Столична община / ИСУО/ до края на работния ден. Оригинално подписаните ЕКП за седмицата се предават за контрол и съхранение в Столичен инспекторат в края на работната седмица.

След приключване на месеца, на база на двустранно оформените ЕКП, районният инспекторат/инспектори от СИ, съвместно с представители на Дружеството, изготвя Обобщен констативен протокол /ОКП/ за месеца по видове дейности.

В ОКП за изпълнение на дейностите се включват: количествата дейности по график и количествата изпълнени дейности по дни и сумарно за месеца, неизпълнени количества дейности, поради различни причини, независещи от Дружеството и санкции.

ОКП се изготвя в четири еднакви екземпляра – по един за Дружеството, два за Възложителя/Столичен инспекторат и един за Дирекция „Финанси“ към Столична община.

Двустранно оформеният ОКП и електронно копие от същия, се представя в Столичен инспекторат до 3 работни дни след приключване на месеца.

Възложителят заплаща на Дружеството извършената работа по изпълнението на дейностите за отчетен период от един месец (отчетните периоди започват от Началната дата).

Заплащането на извършените услуги се изчислява, като количеството на изпълнените през месеца услуги се умножи по единичните цени на Дружеството.

В рамките на 5 (пет) работни дни от края на всеки отчетен месец, Дружеството представя на Възложителя в електронен формат и на хартиен носител месечен Акт за установяване на извършените и подлежащи на заплащане видове работи, в който подробно са описани извършените услуги за периода (по вид, количество, единична цена на Дружеството и обща цена за дейността). Актът се изготвя въз основа на ЕКП и ОКП за отчетния месец.

Акт за установяване на извършените и подлежащи за заплащане видове работи се изготвя в четири еднакви екземпляра – по един за Дружеството, два за Столичен инспекторат и един за Дирекция „Финанси“ към Столична община.

След проверка от страна на Столичен инспекторат в срок до 15 /петдесет/ работни дни от края на отчетния месец, Актът за установяване на извършените и подлежащи за заплащане видове работи се подписва от страна на Столичен инспекторат, уточнява се сумата за изплащане и на базата на двустранно признатата сума, се издава данъчна фактура. При наличие на несъответствия между ОКП и количествата в Акта, последният се връща писмено за отстраняване на конкретните несъответствия от страна на Дружеството. Дружеството е

задължен да отстрани тези несъответствия и да върне коригирания Акт в срок от 5 работни дни от получаваните на писменото съобщение. Върнатият коригиран Акт се подписва от страна на Столичен инспекторат в 3-дневен срок.

Данъчната фактура и контролният лист към нея се представят на Възложителя за одобряване и заплащане.

Съдържанието на „Ежедневния констативен протокол“, „Обобщения констативен протокол“, „Акта за установяване на извършените и подлежащи за заплащане видове работи“ и „Заявка за възлагане и извършване на допълнителна дейност“ е еднакво и задължително за участниците, избрани за Дружеството. Възложителят предоставя на Дружеството формата и съдържанието на отчетните документи и си запазва правото да ги коригира.

Дружеството ще съхранява и представя при поискване от Възложителя цялата документация по предмета на обществената поръчка.

## 6. САНКЦИИ ЗА НЕИЗПЪЛНЕНИЕ

Възложителят има право да налага санкции за неизпълнение, съгласно Таблица 1 и Таблица 2.

Неизпълнението се констатира със „Съобщение за неизпълнение“ или Констативен протокол с прикрепен към него при необходимост друг доказателствен материал.

За всяко неизпълнение или некачествено изпълнение, включено в «Съобщение за неизпълнение», Възложителят налага санкции, съгласно Таблица 1 и Таблица 2. Всяко отделно констатирано неизпълнение се санкционира в съответствие със сумите предвидени в Таблица 1 и Таблица 2.

На края на всеки отчетен месец, Възложителят обобщава и сумира всички санкции за неизпълнение. Получената обща сума се удържа от Акта за установяване на извършените и подлежащи за заплащане видове работи

В случай на установено неизпълнение на дейностите по график за района, обособена позиция, за които е констатирано по-голямо от 5% неизпълнение, обхващащо времето от 16.00ч. на предходния ден до 16.00 ч. на настоящия:

- ❖ несъбрани отпадъци от улични кошчета;
- ❖ непочистени пътища/улици и други места за обществено ползване при изпълнение на дейност „Ръчно метене, вкл. почистване на прораснала трева на тротоари, регули на пътни/улични платна, спирки на МГТ, надлези.....“;
- ❖ непочистени територии на пътища/улици при изпълнение на дейност „Механизирано метене на пътни платна“;



- ❖ не измити пътища/улици и булеварди при изпълнение на дейност „Измиване с автоцистерна на пътно платно тротоари, спирки на МГТ и други места за обществено ползване.....“;
- ❖ необработени участъци от пътя при изпълнение на дейностите по зимно поддържане, съгласно изискванията на Техническите спецификации за периода:
  - Дневен – от 16.00 часа до 22.00 часа /на предишния ден/ и от 06.00 часа до 16.00 часа, за деня в който се оформя Ежедневния констативен протокол.
  - Нощен – от 22.00 часа до 06.00 часа – за деня на актуването,

констатацията се записва в Ежедневния констативен протокол за изпълнение на услугите, и не се заплащат изцяло дейностите, за които е констатирано неизпълнение над 5 % за отчетния период.

- ❖ Горната процедура на санкции не защитава Дружеството от по-нататъшни мерки на Възложителя, предвидени в договора.

Към Техническото предложение представяме доказателства за реализиране на предложената форма на комуникация и обмен на информация (удовлетворяваща посочените в Техническите спецификации, изисквания на Възложителя): Договори и анекси към тях за поддръжка на GPS и пренос и обработка на данни в реално време с доставчик „ДАТАМАП ЕВРОПА“ ООД.

Като част от техническото предложение, прилагаме Схеми за едновременно и еднократно изпълнение на посочените видове дейности с минималния/предлагания брой и вид техника в оптимален срок от време (часове/работни дни) върху всичките пътни участъци.

Предложените схеми съдържат информация за броя, вида и капацитета на предлаганата техника, с която участникът възнамерява да извършва дейностите.

Видовете дейности са, както следва:

1. Механизирано обработване на пътни платна, чрез разпръскване на подходящи смеси (химически вещества- натриев хлорид /техническа сол/ или смес на натриев хлорид в твърдо състояние и воден разтвор – вода/ калциев двухлорид или магнезиев двухлорид в съотношение 3:1, пясъчно-солна смес) или минерални материали (пясък);
2. Механизирано почистване от сняг на пътни платна;
3. Ръчно обработване на тротоари, надлези, спирки на МГТ и други места за обществено ползване, чрез разпръскване на натриев хлорид (NaCl);
4. Ръчно почистване от сняг и стъргане на утъпкан сняг и лед;
5. Товарене и извозване на сняг;
6. Доставка, разполагане, поддържане и демонтиране на снегозащитни съоръжения.

Информацията се представя на хартиен и на електронен носител.


При изготвяне на офертата са спазени задълженията, свързани с данъци и осигуровки, опазване на околната среда, закрила на заетостта и условията на труд.

## ПРИЛОЖЕНИЯ:


1. Схеми за едновременно и еднократно изпълнение на посочените видове дейности.
2. Договори и анекси към тях за поддръжка на GPS и пренос и обработка на данни в реално време с доставчик „ДАТАМАП ЕВРОПА“ ООД. И БТК
3. Предложение за изпълнение на поръчката на електронен носител.

Дата	20.09.2019 г.
Име и фамилия	
Подпис (и печат)	Информацията в този документ е заличена на основание чл. 36а, ал.3 от ЗОП

<b>ВЪВЕДЕНИЕ И ВСТЪПИТЕЛЕН АНАЛИЗ.....</b>	<b>3</b>
<b>1. ПРЕДМЕТ НА ОБЩЕСТВЕНАТА ПОРЪЧКА .....</b>	<b>3</b>
<b>2. ДЕЙНОСТИ, ВКЛЮЧЕНИ В ОБХВАТА НА ПОРЪЧКАТА .....</b>	<b>3</b>
<b>2.1. ДЕЙНОСТИ ПО ПОЧИСТВАНЕ НА ПЪТИЩА (УЛИЦИ И/ИЛИ БУЛЕВАРДИ):.....</b>	<b>4</b>
<b>2.2. ДЕЙНОСТИ ПО ЗИМНО ПОДДЪРЖАНЕ НА ПЪТИЩА .....</b>	<b>6</b>
<b>3. ТРАНСПОРТИРАНЕ НА ОТПАДЪЦИТЕ ДО СЪОРЪЖЕНИЯ ЗА ТРЕТИРАНЕ</b>	<b>6</b>
<b>4. ЗАКОНОДАТЕЛСТВО, СТАНДАРТИ, РАЗРЕШИТЕЛНИ, ЗАСТРАХОВКИ.....</b>	<b>7</b>



5.	КОМУНИКАЦИЯ, ОБМЕН НА ИНФОРМАЦИЯ, ЖАЛБИ И СИГНАЛИ .....	10
5.1.	КОМУНИКАЦИЯ С ВЪЗЛОЖИТЕЛЯ.....	10
5.2.	КОМУНИКАЦИЯ С ОБЩЕСТВЕННОСТТА, ЖАЛБИ И СИГНАЛИ.....	11
5.3.	КОМУНИКАЦИЯ С РАЙОННИТЕ АДМИНИСТРАЦИИ.....	12
5.4.	КОМУНИКАЦИЯ С ОРГАНИ НА ДЪРЖАВНАТА ВЛАСТ И ВЗАИМОДЕЙСТВИЕ С ИНСТИТУЦИИТЕ.....	12
6.	РАБОТНО ВРЕМЕ .....	12
7.	КОРПОРАТИВНА ИДЕНТИЧНОСТ И РАЗЯСНЯВАНЕ НА ОБЩЕСТВОТО	13
8.	ПЕРСОНАЛ И АКТИВИ НА ДРУЖЕСТВОТО .....	14
9.	ПРЕДПАЗНИ СРЕДСТВА .....	14
10.	НАЛИЧИЕ НА ТРАНСПОРТЕН ПАРК, СЕРВИЗ ЗА ПОДДРЪЖКА И СКЛАДОВА БАЗА .....	15
11.	ТЕХНИЧЕСКИ ИЗИСКВАНИЯ, ЕКСПЛОАТАЦИЯ И ПОДДРЪЖКА НА ТЕХНИКАТА .....	17
12.	ТЕХНИЧЕСКИ ИЗИСКВАНИЯ, ЕКСПЛОАТАЦИЯ И ПОДДРЪЖКА НА УЛИЧНИ КОШЧЕТА.....	18
13.	ИНФОРМАЦИОННА СИСТЕМА И ОБМЕН НА ДАННИ .....	18
	ОРГАНИЗАЦИЯ И МЕТОДОЛОГИЯ НА "ЗМБГ" АД ЗА ИЗПЪЛНЕНИЕ НА ДЕЙНОСТИТЕ ПРЕДМЕТ НА ПОРЪЧКАТА.....	23
1.	ОРГАНИЗАЦИОННА СТРУКТУРА И МЕРКИ ЗА ПОДОБРЯВАНЕ НА ОПИСАНИЕТО ОТ ВЪЗЛОЖИТЕЛЯ ПРОЕКТНИ ДЕЙНОСТИ .....	23
2.	ИЗИСКВАНИЯ КЪМ ИЗПЪЛНЕНИЕ НА ДЕЙНОСТИТЕ ПО : .....	28
2.1.	СЪБИРАНЕ И ТРАНСПОРТИРАНЕ НА ОТПАДЪЦИ. ТРАНСПОРТНИ СРЕДСТВА.....	28



2.1.1.	Ръчно почистване на отпадъци от улични кошчета.....	28
<b>2.2.</b>	<b>ИЗИСКВАНИЯ ЗА СЪСТОЯНИЕТО НА ТОЧКИТЕ ПРИ СЪБИРАНЕ И ТРАНСПОРТИРАНЕ НА ОТПАДЪЦИ ОТ УЛИЧНИ КОШЧЕТА.....</b>	<b>30</b>
<b>2.3.</b>	<b>ПОЧИСТВАНЕ НА ПЪТИЩА/УЛИЦИ И ДРУГИ МЕСТА ЗА ОБЩЕСТВЕНО ПОЛЗВАНЕ .....</b>	<b>31</b>
2.3.1.	Механизирано метене на пътни платна.....	31
2.3.2.	Ръчно метене, вкл. почистване на прораснала трева по тротоари, регули на пътни/улични платна, спирки на МГТ, надлези и др. вкл. събиране, товарене и транспортиране до съоръжение за третиране.....	33
2.3.3.	Тесане на треви по тротоари, пътни/улични платна, пешеходни зони и други места за обществено ползване, вкл. събиране, товарене и транспортиране до съоръжение за третиране.....	34
2.3.4.	Ръчно събиране на отпадъци по тротоари, банкети, разделителни ивици, откоси, канавки, земни окопи, ограничителни ивици в обхвата на пътя и други места за обществено ползване.....	36
2.3.5.	Механизирано почистване на пътното платно от натрупани отпадъци, като смеси за зимно обезопасяване, наноси, пясък, пръст, треви и др., вкл. събиране, товарене и транспортиране на отпадъците до съоръжение за третиране.....	37
2.3.6.	Ръчно почистване на пътното платно от натрупани отпадъци, като смеси за зимно обезопасяване, наноси, пясък, пръст, треви и др., вкл. събиране, товарене и транспортиране на отпадъците до съоръжение за третиране.....	40
2.3.7.	Ръчно почистване на тротоари от натрупани отпадъци (наноси, пясък, пръст, треви и др.), вкл. събиране, товарене и транспортиране на отпадъците до съоръжение за третиране.....	41
2.3.8.	Почистване на банкети от натрупани отпадъци (наноси, пясък, пръст и др.), вкл. събиране, товарене и транспортиране на отпадъците до съоръжение за третиране”.....	43
2.3.9.	Косене на трева по банкети, земни окопи, разделителни ивици, откоси, ограничителни ивици в обхвата на пътя и други места за обществено ползване, вкл. събиране, товарене и транспортиране на отпадъците до съоръжение за третиране”.....	44
2.3.10.	Изсичане на храстова и дървесна растителност в обхвата на пътя, вкл. събиране, товарене и транспортиране на отпадъците до съоръжение за третиране.....	47
2.3.11.	Почистване на облицовани канавки/земни окопи от наноси и др. отпадъци, вкл. събиране, товарене и транспортиране до съоръжение за третиране.....	49
2.3.12.	Почистване от наноси и други отпадъци, поддържане проводимостта на:.....	51
2.3.13.	Почистване, поддържане проводимостта на дъждоприемните шахти, разположени по пътните/уличните платна, вкл. събиране, товарене и транспортиране на отпадъците до съоръжение за третиране;.....	53
2.3.14.	Измиване с автоцистерна на пътното платно, тротоари, площади, спирки на МГТ, алеи и други места за обществено ползване, вкл. събиране, товарене и транспортиране на отпадъците до съоръжение за третиране.....	56
2.3.15.	Оросяване на пътното платно.....	58
2.3.16.	Почистване на пътни принадлежности – пътни знаци, пътеуказателни табели, предпазни тръбно-решетъчни парапети и еластични предпазни огради (мантинели) и др’.....	59
2.3.17.	Почистване на пътни платна след пътно - транспортни произшествия или други аварии /разлив на гориво-смазочни материали или други замърсявания/, вкл. събиране, товарене и транспортиране на отпадъците до съоръжение за третиране.....	61
2.3.18.	Почистване на рекламни и агитационни материали.....	62
2.3.19.	Почистване на графити.....	63



<b>2.4. ГРАФИЦИ И МАРШРУТИ ЗА ИЗВЪРШВАНЕ НА ДЕЙНОСТИТЕ ПО СЪБИРАНЕ И ТРАНСПОРТИРАНЕ НА ОТПАДЪЦИ.....</b>	<b>65</b>
<b>2.5. ЗИМНО ПОДДЪРЖАНЕ НА ПЪТИЩА/УЛИЦИ И БУЛЕВАРДИ И ДРУГИ ОБЩЕСТВЕНИ МЕСТА.....</b>	<b>67</b>
2.5.1. <i>Материали и изисквания, на които следва да отговарят.....</i>	<i>67</i>
2.5.2. <i>Изисквания за техническа сол за зимно поддържане:.....</i>	<i>68</i>
<b>2.6. ПОДГОТВИТЕЛНИ РАБОТИ.....</b>	<b>71</b>
<b>2.7. ИЗИСКВАНИЯ КЪМ ИЗПЪЛНЕНИЕ НА ДЕЙНОСТИТЕ ПО ЗИМНО ПОДДЪРЖАНЕ:.....</b>	<b>72</b>
2.7.1. <i>Доставка, разполагане, поддържане и демонтиране на снегозащитни съоръжения.....</i>	<i>72</i>
2.7.2. <i>Механизирано обработване на пътни платна, чрез разпръскване на подходящи смеси (химически вещества - натриев хлорид /техническа сол/ или смес на натриев хлорид в твърдо състояние и воден разтвор – вода/ калциев двухлорид или магнезиев двухлорид в съотношение 3:1, пясъчно-солна смес) или минерални материали (пясък).....</i>	<i>75</i>
2.7.3. <i>Механизирано почистване от сняг на пътни платна.....</i>	<i>78</i>
2.7.4. <i>Ръчно обработване на тротоари, надлези, спирки на МГТ и други места за обществено ползване, чрез разпръскване на натриев хлорид.....</i>	<i>81</i>
2.7.5. <i>Ръчно почистване от сняг и стъргане на оттъпкан сняг и лед.....</i>	<i>82</i>
2.7.6. <i>Товарене и извозване на сняг.....</i>	<i>83</i>
<b>2.8. РЕД ЗА ИЗВЪРШВАНЕ НА ДЕЙНОСТИТЕ ПО ЗИМНО ПОДДЪРЖАНЕ .</b>	<b>85</b>
<b>2.9. КОНТРОЛ, МОНИТОРИНГ, ПРЕВАНТИВНИ МЕРКИ.....</b>	<b>86</b>
<b>3. ОТЧИТАНЕ И ИЗМЕРВАНЕ НА ДЕЙНОСТИТЕ ПО ПОЧИСТВАНЕ.....</b>	<b>87</b>
<b>4. КОНТРОЛ НА ИЗПЪЛНЕНИЕ НА ДЕЙНОСТИТЕ.....</b>	<b>90</b>
<b>5. ОТЧИТАНЕ НА ДЕЙНОСТИТЕ.....</b>	<b>92</b>
<b>6. САНКЦИИ ЗА НЕИЗПЪЛНЕНИЕ.....</b>	<b>94</b>

## ПРИЛОЖЕНИЕ №1

Схеми за едновременно и еднократно изпълнение на посочените видове дейности.

Видовете дейности са, както следва:

1. Механизирано обработване на пътни платна, чрез разпръскване на подходящи смеси (химически вещества- натриев хлорид /техническа сол/ или смес на натриев хлорид в твърдо състояние и воден разтвор – вода/ калциев двухлорид или магнезиев двухлорид в съотношение 3:1, пясъчно-солна смес) или минерални материали (пясък);
2. Механизирано почистване от сняг на пътни платна;
3. Ръчно обработване на тротоари, надлези, спирки на МГТ и други места за обществено ползване, чрез разпръскване на натриев хлорид (NaCl);
4. Ръчно почистване от сняг и стъргане на утъпкан сняг и лед;
5. Товарене и извозване на сняг;
6. Доставка, разполагане, поддържане и демонтиране на снегозащитни съоръжения.



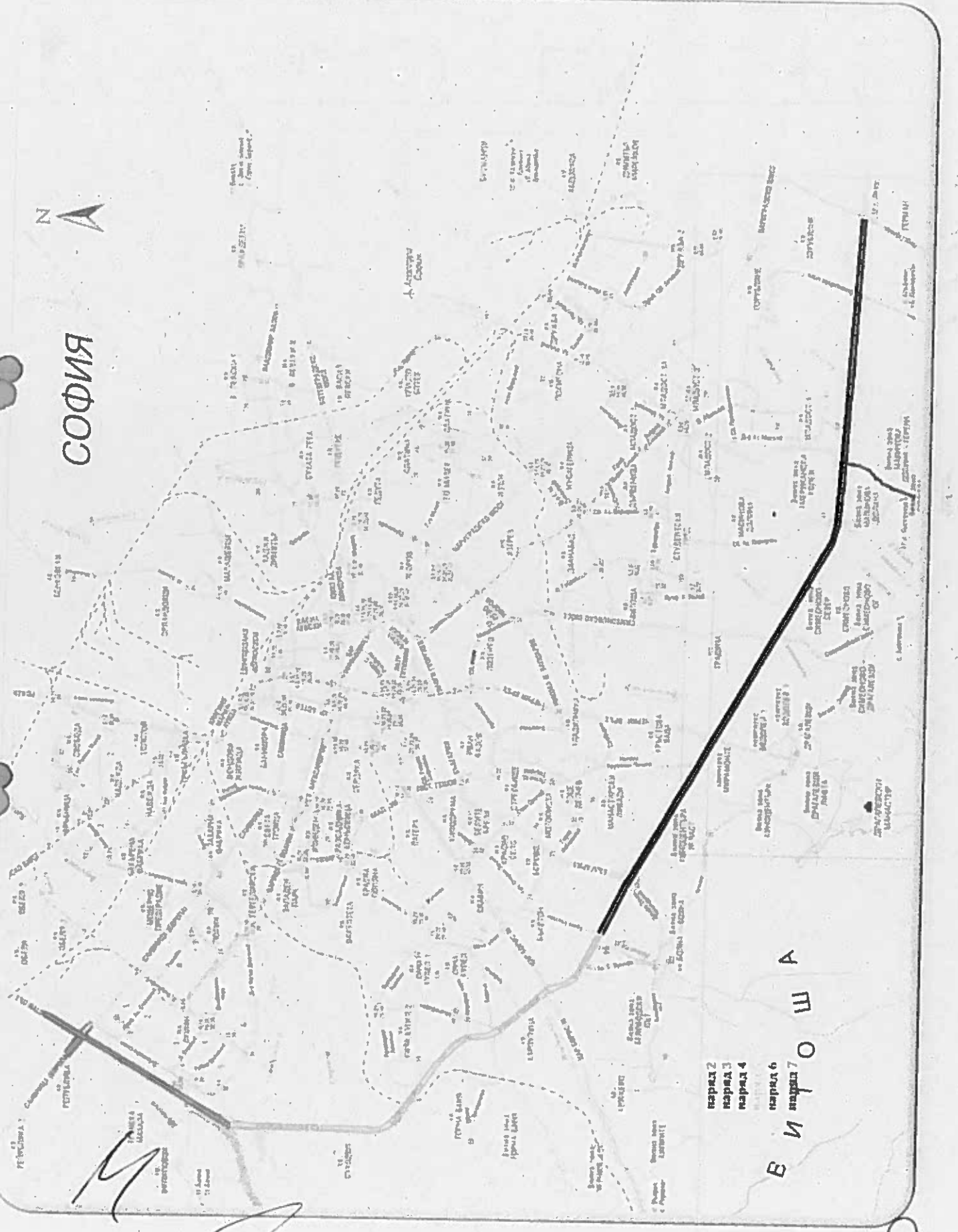
**Дължини и площи на РП Самоков-София / II-82 / от км 81+400 до км 86+700**

**Механизирано обработване на пътни платна, чрез разпръскване на подходящи смеси (химически вещества- натриев хлорид / техническа сол/ или смес на натриев хлорид в твърдо състояние и воден разтвор – вода/ калциев двухлорид или магнезиев двухлорид в съотношение 3:1, пясъчно-солна смес) или минерални материали (пясък)**

Кратко наименование на участъка	Описание на участъка	Площ в кв. м	Дължина в м	Обем в куб. м	Цена в лв.	ДКА
I уч-к СОП - ул. Димитие	Участък на пътя от разклона с ул. Ок. път до к-щето с ул. Черешова градина	747	7787	7,04	7,04	ДКА
II уч-к ул. Косанин дол ул. Самоковско шосе № 209	Участък на пътя от к-щето с ул. Черешова градина до южната граница на имот с адрес ул. Самоковско шосе № 122А, Хотел-ресторант "ГАЛАНГ"	543	4837	4,294	4,294	ДКА
III уч-к ул. Косанин дол ул. Самоковско шосе № 209	Участък на пътя от Хотел-ресторант "ГАЛАНГ" до к-щето с ул. Гауди (ул. Косанин дол и Германски път) при имот на ул. Самоковско шосе № 142, Ресторант	471	4128	3,657	3,657	ДКА
IV уч-к ул. Самоковско шосе № 209 ул. Шуманец	Участък на пътя от к-ще с ул. Гауди (ул. Косанин дол и ул. Германски път) при Ресторант на ул. Самоковско шосе № 142 до двустаянна сграда с адрес на ул. Самоковско шосе № 209	619	5933	5,314	5,314	ДКА
V уч-к ул. Вукова кория ул. Д. Благоев	Участък на пътя от двустаянна сграда с адрес на Самоковско шосе № 209 до к-щето с ул. Рилияник	308	2558	2,25	2,25	ДКА
VI уч-к ул. Шуманец ул. Вукова кория	Участък на пътя от к-ще с ул. Рилияник до к-ще с ул. Шуманец	458	3649	3,191	3,191	ДКА
VII уч-к ул. Вукова кория ул. Д. Благоев	Участък на пътя от к-ще с ул. Шуманец до Районна администрация "Панчарево"	491	5227	4,736	4,736	ДКА
VIII уч-к ул. Вукова кория ул. Д. Благоев	Участък на пътя от Районна администрация "Панчарево" до к-щето с ул. Вукова кория	215	3226	3,011	3,011	ДКА
IX уч-к ул. Вукова кория ул. Д. Благоев	Участък на пътя от к-ще с ул. Вукова кория до к-ще с ул. Държавов дол	799	6624	5,825	5,825	ДКА
X уч-к ул. Вукова кория ул. Д. Благоев	Участък на пътя от к-ще с ул. Държавов дол до к-ще с ул. Д. Благоев	339	2752	2,413	2,413	ДКА
XI уч-к ул. Вукова кория ул. Д. Благоев	Участък на пътя от к-ще с ул. Д. Благоев до к-ще с ул. Ген. Кирил Ботев	80	655	0,575	0,575	ДКА
XII уч-к ул. Вукова кория ул. Д. Благоев	Участък на пътя от к-ще с ул. Ген. Кирил Ботев до к-ще с ул. Ведена	96	790	0,694	0,694	ДКА
XIII уч-к ул. Вукова кория ул. Д. Благоев	Участък на пътя от к-ще с ул. Ведена до к-щето с ул. Люляните	62	508	0,446	0,446	ДКА
XIV уч-к ул. Вукова кория ул. Д. Благоев	Участък на пътя от к-ще с ул. Люляните до к-ще с ул. В. Левски	89	726	0,637	0,637	ДКА
XV уч-к ул. Вукова кория ул. Д. Благоев	Участък на пътя от к-ще с ул. В. Левски до к-ще с ул. Искър в с. Ковалеве при км 81+400	76	797	0,721	0,721	ДКА
ОБЩО ДКА ЗА НАРЯД № 1	Обръщателно колело на А1 и А2	62	407	0,376	0,376	ДКА
		5455	50604	45,180	45,180	ДКА



СОФИЯ



- марал 2
- марал 3
- марал 4
- марал 6
- марал 7

В И П О Ш А

*[Handwritten signature]*

*[Handwritten signature]*  
0000103



**Механизирано обработване на пътни платна. чрез разпръскване на подходящи смеси (химически вещества- натриев хлорид /техническа сол/ или смес на натриев хлорид в твърдо състояние и воден разтвор – вода/ калциев двухлорид или магнезиев двухлорид в съотношение 3:1, пясъчно-солна смес) или минерални материали (пясък)**

Кратко описание на участъците	Описание на участъците /		Площ в кв. м	Площ в кв. м	Площ в кв. м	Площ в кв. м	Площ в кв. м
	Бр. специализиран мултифункционален автомобил	Mercedes 2633 гребло 3,3 м и пясъкоразпръсквача химически смес, пясъчно-солна смес и минерални материали ЕВРО 5					
23	Участък на ул. Ок. път, от к-щето с ул. Патриарх Герман до начало на първия мост над р. Искър (граница с Р-н Младост)	Бр. шофьор	504	4539	4,035	дка	дка
23	Уширение на пътя при к-ще с ул. Патриарх Герман - западна връзка (към Южно платно) за излизане от ул. Околовръстен път към ул. Патриарх Герман		19	112	0,102	дка	дка
23	Уширение на пътя при к-ще с ул. Патриарх Герман - западна връзка (към Северно платно) за излизане от ул. Патриарх Герман към ул. Околовръстен път		24	141	0,129	дка	дка
23	Уширение на пътя при к-ще с ул. Патриарх Герман - източна връзка (към Северно платно) за излизане от ул. Околовръстен път към ул. Патриарх Герман		21	147	0,136	дка	дка
23	Уширение на пътя при к-ще с ул. Патриарх Герман - източна връзка (към Южно платно) за влизане от ул. Патриарх Герман към ул. Околовръстен път		22	146	0,135	дка	дка
23	Участък на ул. Ок. път - Южно платно, от начало на първия мост над р. Искър (граница с Р-н Младост) до к-щето с ул. Самоковско шосе (на територията на Р-н Панчарево)		783	3492	3,1	дка	дка

Ч-к ул. Патриарх Герман - ул. Самоковско шосе

I II	II частък ул. Самоковско шосе - ул. Вистришко шосе	15	Участък на ул. Ок. път - Северно платно от началото на гървия мост над р. Искър (граница Р-ни Младост и Панчарево) до к-щето с ул. Самоковско шосе (на територията на Р-н Младост)	783	3906	3,514	дка
		23	Участък на ул. Ок. път - Южно платно от к-щето с ул. Самоковско шосе до начало мост над р. Кална река (при граница с Р-н Витоша на територията на Р-н Панчарево)	1361	6802	6,121	дка
		24	Участък - Южно платно, от начало мост над р. Кална до начало к-ше с ул. Проф. Александър Танев (старо наименование ул. 406-та, на територията на Р-н Панчарево)	271	1402	1,266	дка
		15	Участък на ул. Ок. път - Северно платно, от к-щето с ул. Самоковско шосе до началото на мост над р. Кална река (на територията на Р-н Младост)	1361	6549	5,868	дка
		15	Участък на ул. Ок. път - Северно платно, от началото на мост над р. Кална река до к-щето с ул. Проф. Александър Танев (на територията на Р-н Младост)	270	1432	1,297	дка
		15	Участък - Кръгово кръстовище при ул. Проф. Александър Танев	79	564	0,524	дка
					26,227		

ОБЩО ДКА ЗА НАРЯД № 2

*[Handwritten signatures and stamps]*

000105

17 Участък ул. Самоковско шосе - ул. Бистришко шосе

901000  
 [Handwritten signatures and marks]

Кратко наименование на участъците	Плътнина	Плътнина на ППС	Плътнина на ППС	Плътнина на ППС	Плътнина на ППС	Плътнина на ППС
17	Участък - Южно платно, от край к-ще ул. 406-та до к-ще ул. Бизнес парк София.	553	4832	4,555	дка	дка
17	Участък - Южно платно, от к-ще с ул. Бизнес парк София до ос опори на Източен надлез (Връзка 3-4 на Пътен възел Младост).	176	2650	2,562	дка	дка
17	Участък - Южно платно, от ос опори на Източен надлез (Връзка 3-4 на Пътен възел Младост) до ос опори на Западен надлез (за Връзка 2).	445	6855	6,632	дка	дка
17	Участък - Южно платно, от ос опори на Западен надлез (за Връзка 2 на Пътен възел Младост) до отделянето на Връзка 2 от южното платно	379	5597	5,407	дка	дка
17	Участък - Южно платно - от отделянето на Връзка 2 до края на Локал 3, който започва от кръговото к-ще с ул. Бистришко шосе	129	2778	2,713	дка	дка
17	Участък - Южно локално платно - Локал 3 открита част на Локал 3, от източния му край до началото на участъка, попадаш под естакадата над кръговото к-ще с ул. Бистришко шосе (Участък	276	1661	1,523	дка	дка
17	Участък - Пътна връзка № 2 от СОП до западен надлез на пътен възел Младост	328	3303	3,139	дка	дка
17	Участък - Локал 5 (юг) на пътен възел Младост, от отделянето му от Пътна връзка № 2 до влизане в кръстовище с ул. Рачо Петков Казанджията	57	420	0,391	дка	дка
17	Участък - Пътна връзка (по трасе на Рачо Петков Казанджията) от западен надлез на п. в. Младост до кръстовището на Локал 5 и ул. Рачо Петков Казанджията	27	217	0,203	дка	дка
17	Участък - Локал 5 (юг) на пътен възел Младост, от кръстовище с ул. Рачо Петков Казанджията до кръстовище с Пътна връзка № 4 на п. в. "Младост" при Източен надлез	507	4984	4,477	дка	дка

Дир. свещия пазарен мултифункционални автомобили  
 Daf SE 75 гробло 3.3м и дизелорабръскаваща химически смеси, пясъчно-  
 солен смеси и минерални материали ЕВРО 5  
 Бр. шофьора

17	Участък - Локал 5 (ог) от кръстовище с Пътна връзка №4 на п. в. "Младост" при Източен надлез до край на участък "Тулик"	67		0	дка
17	Участък - Южно локално платно - Локал 3 покрита част. Локал 3, попадащ под естакадата над кръговото к-ще с ул. Бистришко шосе.) (на територията на Р-н	250	1430	1,305	дка
17	Участък - Южно транзитно платно - мост - естакада над ул. Бистришко шосе; (от началото на Локал 3 до ос к-ще с ул. Бистришко шосе)	519	5419	5,159	дка
17	Участък - Кръгово кръстовище при ул. Бистришко шосе (на територията на Р-н Витоша)	155	1262	1,184	дка
17	Участък - Южно локално платно, от влизане в кръговото к-ще с ул. Бистришко шосе до началото на моста над ул. Бистришко шосе.	276	1902	1,764	дка
17	Участък - Южно локално платно, от началото на моста над ул. Бистришко шосе до ос надлез при разклона за Лифт станция Симеоново.	324	2071	1,909	дка
17	Участък - пътна връзка на южно платно за вход от СОП към Връзката на бул. Св. Кл. Охридски през надлез за Лифт станция Симеоново.	116	616	0,558	дка
17	Участък - пътни връзки на южно платно за изход към СОП от Връзката на бул. Св. Кл. Охридски през надлез за Лифт станция Симеоново.	121	640	0,579	дка
17	Участък - Южно локално платно, от ос надлез при разклона за Лифт станция Симеоново до началото на моста над бул. Симеоново шосе.	1257	7475	6,846	дка
17	Участък - Южно локално платно от началото на моста до к-ще бул. Симеоново шосе (на територията на Р-н Витоша)	342	2013	1,842	дка
17	Участък - Южно транзитно платно - мост над ул. Бистришко шосе, от ос к-ще над ул. Бистришко шосе до край на моста.	292	3086	2,94	дка

II Участък ул. Самоковско шосе - ул. Бистришко шосе

ул. Бистришко шосе - бул. Симеоново шосе

000:07

№	Участък	Описание	Площ (дка)	№	Площ (дка)
17	Участък - южно транзитно платно, от края на моста над ул. Бистришко шосе до ос надлез за Лифт станция Симеоново.		321	3403	3,242 дка
17	Участък - южно транзитно платно, от ос надлез за Лифт станция Симеоново до началото на моста над бул. Симеоновско шосе.		1259	13581	12,951 дка
17	Участък - южно транзитно платно - мост, от началото на моста над бул. Симеоновско шосе до ос к-ще на бул. Симеоновско шосе.		346	3634	3,461 дка
17	Участък на ул. Околовръстен път - Южно транзитно платно, от ос к-ще с бул. Симеоново шосе до ос к-ще с бул. Черни връх (на територията на Р-н Витоша)		1995	22086	21,088 дка
17	Южно локално платно в участъка		1959	12967	11,987 дка
17	Участък на ул. Ок. път - Южно транзитно платно, от к-ще с бул. Черни връх до западен край на последната разделителна ивица с Южен локал, при бензиностанция ШЕЛ и Макдоналдс (на територията на Р-н Витоша)		1907	20025	19,071 дка
17	Участък на ул. Ок. път - Южно платно, от западен край на последната разделителна ивица с Южен локал, при бензиностанция ШЕЛ и Макдоналдс, до ос мост, к-ще бул. България. (на територията на Р-н Витоша)		869	14101	13,666 дка
	Локално платно - Южно, успоредно на ул. Околовръстен път, от к-ще бул. Черни връх до западен край на последната разделителна ивица с Южен локал, при бензиностанция ШЕЛ и Макдоналдс.		1845	11573	10,65 дка
17	Участък на ул. Ок. път (бул. Никола Петков) - Южно платно, от к-цето с бул. България до к-ще с бул. Бр. Бъкстон		969	15038	14,553 дка
<b>ОБЩО ДКА ЗА НАРЯД № 3</b>					<b>166,357</b>

III участък

бул. Симеоновско шосе - бул. Черни връх

бул. Черни връх бул. България

бул. Черни връх - бул. България

бул. България бул. Бр. Бъкстон

801000



II ЧАСТЪТЪТ УЛ. САМОВЕКОШЕ - УЛ. БИСТРИШКО ШОСЕ

Бр. на участъка	Вид на участъка	Площ на участъка (кв. м)	Площ на ППС (кв. м)	Площ на ППС (кв. м)	Площ на ППС (кв. м)	Площ на ППС (кв. м)	Площ на ППС (кв. м)
15	Участък - Северно платно, двулентово, от ос к-ще с ул. 406 до началото на преходен участък (от 2-лентово към 4-лентовото платно.)	154	1276	1,199	дка		
15	Участък - Северно платно - Преходен участък, (За преминаване на движението от съществуващия двулентов път към рехабилитирания участък с четири ленти за движение в северното платно.)	88	983	0,939	дка		
15	Участък - Северно платно, централна разделителна ивица до ос к-ще с ул. Бизнес парк София, четирилентово, от края на изградената	318	4899	4,74	дка		
15	Участък - Северно платно, от ос к-ще с ул. Бизнес парк София до ос опори на Източен надлез (Връзка 3-4 на Пътен възел Младост, при Офис сградата на ул. Околовръстен път № 257)	195	3003	2,905	дка		
15	Участък - Северно платно, от ос опори на Източен надлез (Връзка 3-4 на Пътен възел Младост, при Офис сградата на ул. Околовръстен път № 257) до ос опори на Западен надлез (Връзка 2 на Пътен възел Младост)	389	6189	5,994	дка		
15	Участък - Северно платно, от ос опори на Западен надлез (Връзка 2 на Пътен възел Младост) до вливането на Връзка 1 (А111) от ж.к. Младост (четирилентов участък)	198	3044	2,945	дка		
15	Участък - Северно платно, от вливането на Връзка 1 към Пътен възел Младост до началото на Локал 4 и моста - естакада за транзитно движение над к-щето с ул. Бистришко шосе.	350	6485	6,31	дка		
15	Участък - Северно локално платно - (Локал 4 открита част) Пътен възел Бистрица, до навлизане на платното под моста - естакада. (От началото на Локал 4 към	271	1684	1,548	дка		

604000

ул. Бистришко шосе - бул. Симеоновско шосе

15	Участък - Северно локално платно - (Локал 4 покрита част) 4 до навлизане в кръговото к-ще с ул. Бистришко шосе, попадащ под моста - естакада.)	249	1457	1,332	дка
15	Участък - Северно транзитно платно - мост - естакада над ул. Бистришко шосе; (От началото на Локал 4 до ос к-ще с ул. Бистришко шосе.)	514	5408	5,151	дка
16	Участък - Северно локално платно, от излизане от кръговото к-ще при ул. Св. Климент Охридски, до края на моста над к-ще с ул. Бистришко шосе.	271	1734	1,598	дка
16	Участък - Северно локално платно, от края на моста над к-ще с ул. Бистришко шосе до ос на надлез към Лифт станция Симеоново.	316	2016	1,858	дка
16	Участък - пътна връзка на северно платно за вход от СОП към Връзката на бул. Св. Кл. Охридски през надлез за Лифт станция Симеоново.	170	994	0,909	дка
16	Участък - пътна връзка на северно платно за изход към СОП от Връзката на бул. Св. Кл. Охридски през надлез за Лифт станция Симеоново.	170	1005	0,92	дка
16	Участък - Северно локално платно, от ос на надлез към Лифт станция Симеоново до началото на моста над бул. Симеоновско шосе.	1257	8205	7,576	дка
16	Участък - Северно локално платно, от началото на моста над бул. Симеоновско шосе до ос к-ще с бул. Симеоновско шосе. (на територията на Р-н Студентски)	359	2173	1,993	дка
16	Участък - Северно транзитно платно - мост над ул. Бистришко шосе, от ос к-ще над ул. Бистришко шосе до края на моста.	292	3078	2,932	дка

07.000.10

16	Участък - Северно транзитно платно, от края на моста над ул. Бистришко шосе до ос надлез към Лифт станция Симеоново.	318	3368	3,209	дка
16	Участък - Северно транзитно платно, от ос надлез към Лифт станция Симеоново до началото на моста над бул. Симеоново шосе.	1259	13612	12,982	дка
16	Участък - Северно транзитно платно - мост, от началото на моста над бул. Симеоново шосе до ос к-ще с бул. Симеоново шосе.	352	3614	3,438	дка
	Участък - напречно пътно платно на бул. Симеоново шосе - двупосочно движение под Мост на СОП над бул. Симеоново шосе - при Км 45+360; с дължина 33 м и ширина 14 м.	33	462	0,429	дка
9	Участък на ул. Ок. път - Северно транзитно платно, от ос к-ще с бул. Симеоново шосе до ос к-ще с бул. Черни връх (на територията на Р-н Лозенец)	1992	22178	21,182	дка
9	Северно локално платно в участъка	1943	12240	11,268	дка
	Участък - кръгово кръстовище, ул. Околовръстен път - бул. Черни връх	291	3831	3,685	дка
10	Участък на ул. Ок. път - Северно транзитно платно, от к-ще с бул. Черни връх до западен край на последната разделителна ивица със северен локал, при бензиностанция ЕКО (на територията на Р-н Триградница)	1723	18694	17,832	дка
	Участък на ул. Ок. път - Северно платно, от край на последната разделителна ивица със северен локал, при бензиностанция ЕКО, до ос мост, к-ще бул. България (на територията на Р-н Триградница)	1048	17002	16,478	дка

III Участък

бул. Черни връх  
бул. Симеоново шосе -  
бул. Черни връх

бул. Черни връх  
бул. България

111000

V участък	VI участък	бул. България	бул. Бр.	Бъкстон	17	1684	10662	9,82	дка
					17	969	15507	15,022	дка
Локално платно - Северно, успоредно на ул. Околовръстен път, от к-ше бул. Черни връх до западен край на последната разделителна ивица със северен локал, при бензиностанция ЕКО.					1684	10662	9,82	дка	
Участък на ул. Ок. път (бул. Никола Петков) - Северно платно, от к-шето с бул. България до к-ше с бул. Бр. Бъкстон					969	15507	15,022	дка	
<b>ОБЩО ДКА ЗА НАРЯД № 4</b>								<b>166,194</b>	

000012

НАРЯД №5

Кратко описание на участъците  
 4бр. специализирани мултифункционални автомобили  
 Mercedes Ахор Гребло 3,3 м и пясъкоразпръсквача химически смеси, пясъчно-солни смеси и минерални материали ЕВРО 5  
 4бр.шофьора

№ на р-н	Участък	Площ в платно	Площ платно	Площ при	Еквивалент
VII Участък - бул. Бр. Бъкстон - ул. Ал. Пушкин - бул. Цар Борис III	17	Участък на ул. Ок. път (бул. Никола Петков) - Южно и Северно платно, от к-щето с бул. Бр. Бъкстон до к-щето с ул. Симеон Радев	5479	5,104	дка
	17	Участък на ул. Ок. път (бул. Никола Петков) - Южно и Северно платно, от к-щето с ул. Симеон Радев до к-щето с ул. Ал. Пушкин	3567	3,278	дка
	17	Участък на ул. Ок. път (бул. Никола Петков) - Южно и Северно платно, от к-щето с ул. Ал. Пушкин до к-щето с ул. Преки път	3895	3,562	дка
	17	Участък на ул. Ок. път (бул. Никола Петков) - Южно и Северно платно, от к-щето с ул. Преки път до начало на к-щето с бул. Цар Борис III (Републ. Път /1 - 6/)	5743	5,368	дка
	17	Участък на бул. Никола Петков (ул. Ок. път) - Южно платно, извън к-щето с бул. Цар Борис III до к-щето с ул. Войводина могила, без локалното платно	1569	1,483	дка
	17	Участък на бул. Никола Петков (ул. Ок. път) - Южно платно, от к-щето с ул. Войводина могила до к-щето с ул. Паскал Тодоров без локалното платно	508	0,47	дка
	17	Участък на бул. Никола Петков (ул. Ок. път) - Южно платно, от к-щето с ул. Паскал Тодоров до к-щето ул. Загребска без локалното платно	668	0,613	дка
	17	Участък на бул. Никола Петков (ул. Ок. път) - Южно платно, от к-щето с ул. Загребска до к-щето с ул. Средорек и ул. Витошка поляна, без локалното платно	470	0,428	дка
	17	Участък на бул. Никола Петков (ул. Ок. път) - Южно платно, от к-щето с ул. Средорек и ул. Витошка поляна до к-щето с ул. Любляна, без локалното платно	788	0,719	дка
	18	Участък на бул. Никола Петков (ул. Ок. път) - Северно платно, извън к-щето с бул. Цар Борис III до к-щето с ул. Войводина могила, без локалното платно	1569	1,481	дка

IX  
 Участък - бул. Цар Борис III - ул. Любляна

000113



IX Участък бул. Цар Борис III - ул. Любяна	18	Участък на бул. Никола Петков (ул. Ок. път) - Северно платно, от к-щето с ул. Войводина могила до к-щето с ул. Паскал Тодоров без локалното платно	75	452	0,414	дка
	18	Участък на бул. Никола Петков (ул. Ок. път) - Северно платно, от к-щето с ул. Паскал Тодоров до к-щето ул. Загребска, без локалното платно	110	746	0,691	дка
	18	Участък на бул. Никола Петков (ул. Ок. път) - Северно платно, от к-щето с ул. Загребска до к-ще с ул. Средорек и ул. Витошка поляна, без локалното платно	83	556	0,514	дка
X Участък ул. Любяна - ул. Б. Бойчев	18	Участък на бул. Никола Петков (ул. Ок. път) - Северно платно, от к-щето с ул. Средорек и ул. Витошка поляна до к-ще с ул. Любяна, без локалното платно	138	944	0,875	дка
	17	Участък на бул. Никола Петков (ул. Ок. път) - Южно платно, от к-ще с ул. Любяна до к-щето с ул. Евлия Челеби, без локалното платно	188	1191	1,097	дка
	17	Участък на бул. Никола Петков (ул. Ок. път) - Южно платно, от к-щето с ул. Евлия Челеби до к-щето с ул. Букет, без локалното платно	178	1116	1,027	дка
X Участък ул. Любяна - ул. Б. Бойчев	18	Участък на бул. Никола Петков (ул. Ок. път) - Северно платно, от к-щето с ул. Любяна до к-щето с ул. Евлия Челеби, без локалното платно	188	1189	1,095	дка
	18	Участък на бул. Никола Петков (ул. Ок. път) - Северно платно, от к-щето с ул. Евлия Челеби до к-ще с ул. Букет, без локалното платно	178	1043	0,954	дка
	18	Участък на бул. Никола Петков (ул. Ок. път) - Северно и Южно платно, от к-щето с ул. Букет до к-щето с начало на ул. Бойчо Бойчев, без локалното платно	200	2610	2,41	дка
XII Участък ул. Народно хоро - ул. Харманлийско въстание	18	Участък на ул. Бойчо Бойчев - Северно и Южно платно, от к-щето с бул. Никола Петков до к-щето с ул. Народно хоро	415	5065	4,65	дка
	18	Участък на ул. Бойчо Бойчев - Северно и Южно платно, от к-щето с ул. Народно хоро до к-щето с ул. Харманлийско въстание	302	3674	3,372	дка

XIII Участък	ул. Харманлийско въстание - ул. Д. Чингулов	18	Участък на ул. Бойчо Бойчев - Северно и Южно платно, от к-щето с ул. Харманлийско въстание до к-щето с ул. Д. Чингулов	280	3223	2,943	дка
XIV Участък	ул. Д. Чингулов - ул. Б. Огойски	18	Участък на ул. Бойчо Бойчев - Северно и Южно платно, от к-щето с ул. Д. Чингулов до к-щето с ул. инж. Б. Огойски	293	3146	2,853	дка
XV Участък	ул. Б. Огойски - ул. Президент Линкълн	18	Участък на ул. Бойчо Бойчев - Северно и Южно платно, от к-щето с ул. инж. Б. Огойски до к-ще с връзката към ул. Президент Линкълн	208	2653	2,445	дка
XVI Участък	ул. Президент Линкълн - ул. Н. Хрелков	18	Участък на ул. Бойчо Бойчев - Северно и Южно платно, от к-щето с връзката към ул. Президент Линкълн до началото на моста над ж.п. линията София - Перник	441	3797	3,356	дка
XVI Участък	ул. Н. Хрелков	18	Участък на ул. Бойчо Бойчев - Северно и Южно платно, от началото на моста над ж.п. линията София - Перник до края му при к-щето с ул. Николай Хрелков и ул. Подлозище	296	2805	2,509	дка
XVII Участък	ул. Бадеше ул. Хрелков - ул. Линкълн	18	Участък на ул. Ок. път - Западно платно, от к-щето с ул. Николай Хрелков и ул. Подлозище до к-ще с ул. 3-ти Март (кв. Суходол) при Бензиностанцията	492	2140	1,894	дка
Участък	ул. Кирил Христов	18	Участък на ул. Ок. път Западно платно, от к-ще с ул. 3-ти Март (кв. Суходол) при Бензиностанцията до к-щето с ул. Кирил Христов	236	1089	0,971	дка

XVII частък ул. Н. Хрелков - ул. Бъдеще

18	Участък на ул. Ож. път Западно платно, от к-ще с ул. Кирил Христов (кв. Суходол) до к-щето с ул. Момина съюза	93	319	0,272	дка
18	Участък на ул. Ож. път Западно платно, от к-ще с ул. Момина съюза (кв. Суходол) до к-щето с ул. Овчо поле	118	419	0,36	дка
18	Участък на ул. Ож. път Западно платно, от к-ще с ул. Овчо поле (кв. Суходол) до к-щето с ул. Бъдеще	135	733	0,665	дка
11	Участък на ул. Ож. път - Източно платно, от края на моста над ж.п. линията София - Перник, при к-щето с ул. Николай Хрелков и ул. Подлозище, до к-ще с ул. Среброструй (АРЗ) на територията на Р-н Красна поляна	70	368	0,333	дка
11	Участък на ул. Ож. път Източно платно, от к-ще с ул. Среброструй (АРЗ) до к-ще с ул. Суходолска на територията на Р-н Красна поляна	1005	4414	3,911	дка
18	Участък на ул. Ож. път Западно платно, от к-ще с ул. Бъдеще (кв. Суходол) до моста над р. Суходолска	682	2608	2,267	дка
18	Участък на ул. Ож. път - Западно платно, от моста над р. Суходолска до северна граница на Езерото (кв. Суходол), където е границата м/у Р-н Овча купел и Р-н Люлин	748	2994	2,62	дка
19	Участък на ул. Ож. път Източно платно, от к-ще с ул. Суходолска до границата м/у Р-н Красна поляна и Р-н Люлин - пригока от Езерото към р. Суходолска, срещу северния му бряг (на територията на Р-н Люлин	1429	5427	4,712	дка
19	Участък - Източно и западно платна, от границата м/у Р-н Красна поляна и Р-н Люлин (преливника на Езерото към р. Суходолска) до началото (върха) на разделителния остров при нализане в кръговото кръстовище на АМ ЛЮЛИН с Републ. път III-189 в посока от юг	245	2866	2,621	дка
			74,337		

XVIII частък ул. Бъдеще - северна граница на Езерото




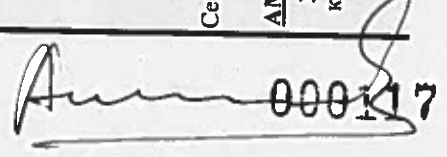
XVIII частък ул. Бъдеще - северна граница на Езерото

XIX и XX частъци Северна граница на Езерото - АМ "ЛЮЛИН" - ул. 3-ти Март, кв. Филиповци

ОБЩО ДКА ЗА НАРЯД № 5

941000:0000

Крайско наименование на участъците / Общ. специализирани мултифункционални автомобили Ford Cargo (гребло 3,3 м и пясъкоразръсвача химически смеси, пясъчно-сепаратори смеси и минерални материали ЕВРО 5 Боршофвора	№ на участък	Площ на участък (кв. м)	Площ на двустранно платно (кв. м)	Площ на участък (кв. м)	Площ на участък (кв. м)	Площ на участък (кв. м)	Площ на участък (кв. м)
19	ОбщО: XIX и XX участъци Северна граница на Езерото - АМ "ЛЮЛИН" - ул. 3-ти Март, кв. Филиповци	122	939	0,878	дка	Участък - Източно платно (двулентов участък), от началото (върха) на разделителния остров, преди влизане в кръговото кръстовище с АМ ЛЮЛИН в посока от юг към север, до навлизане в кръстовището (при края на разделителния остров)	дка
19	ОбщО: XIX и XX участъци Северна граница на Езерото - АМ "ЛЮЛИН" - ул. 3-ти Март, кв. Филиповци	243	2545	2,423	дка	Участък - Източно платно (двулентов участък), от излизане от кръговото кръстовище с АМ ЛЮЛИН до началото на локалната зелена ивица	дка
19	ОбщО: XIX и XX участъци Северна граница на Езерото - АМ "ЛЮЛИН" - ул. 3-ти Март, кв. Филиповци	366	2527	2,344	дка	Участък - Източно локално платно от началото на локалната зелена ивица до к-щето на СОП с ул. 3-ти Март в кв. Филиповци и ул. Филиповско шосе, ж. к. Люлин	дка
19	ОбщО: XIX и XX участъци Северна граница на Езерото - АМ "ЛЮЛИН" - ул. 3-ти Март, кв. Филиповци	100	961	0,911	дка	Участък - Западно платно (двулентов участък) за излизане от кръговото кръстовище с АМ ЛЮЛИН в посока север-юг, с начало от западния връх на разделителния остров, до южен връх на острова.	дка
19	ОбщО: XIX и XX участъци Северна граница на Езерото - АМ "ЛЮЛИН" - ул. 3-ти Март, кв. Филиповци	332	1446	1,28	дка	Участък - Локално платно за влизане и ползване на отбивката зад Паметника на загиналите военносслужещи, от началото на локалната зелена разделителна ивица при Км 0+000 на АМ Люлин, до края на зелената ивица	дка
19	ОбщО: XIX и XX участъци Северна граница на Езерото - АМ "ЛЮЛИН" - ул. 3-ти Март, кв. Филиповци	114	974	0,000	дка	Участък - Отбивка - площ за паркиране, при Паметника на загиналите военносслужещи, разположена западно от локалното платно за влизане и излизане от него Забележка: Ще се възлага при необходимост от Възложителя.	дка

000117

19	Участък - Пътна връзка на АМ Люлин за вливане движението в кръговото кръстовище (от север към юг), с начало при отделянето ѝ от Западно транзитно платно и край - южния край на зелената локална ивица, при вливане към западно локално платно СОП.	60	492	0,462	дка
19	Участък - Западно платно от края на локалната зелена разделителна ивица до влизане в кръговото кръстовище, преди началото на Републикански път III-189 (разклона за Баня).	201	2261	2,160	дка
19	Участък - Триленгово платно на Кръговото кръстовище на СОП с АМ ЛЮЛИН и Републикански път III-189.	850	9293	8,868	дка
19	Източно локално платно (дясно) - от кръстовище с ул. 3-ти Март в кв. Филиповци и ул. Филиповско шосе в ж.к. Люлин до кръгово к-ще с бул. Царица Йоана	1027	6486	5,972	дка
19	Западно локално платно (ляво) - от кръстовище с ул. 3-ти Март в кв. Филиповци и ул. Филиповско шосе в ж.к. Люлин до кръгово к-ще с бул. Царица Йоана	1080	6872	6,332	дка
19	Кръгово кръстовище на СОП с бул. Царица Йоана	330	3822	3,657	дка
19	Източно локално платно (дясно) - от кръстовище с бул. Царица Йоана до кръстовище с бул. Сливница	947	6251	5,777	дка
19	Западно локално платно (ляво) - от кръстовище с бул. Царица Йоана до кръстовище с бул. Сливница	947	6233	5,759	дка



XXI участък  
ул. 3-ти Март, кв.  
Филиповци - бул.  
Сливница - река  
Какач

1 - бул. Сливница - река Какач

19	Кръгово кръстовище с бул. Сливница	291	3669	3,523	дка
19	Директна пътна връзка от СОП към бул. Сливница посока към София - от начало на разделителния остров до края на същия разделителен остров, по посока на движението	108	592	0,538	дка
19	Директна пътна връзка от бул. Сливница към СОП към София - от начало на разделителния остров до края на същия разделителен остров, по посока на движението	122	690	0,629	дка
	Директна пътна връзка от СОП към РП I-8 и ул. Банско шосеот - от начало на разделителния остров до края на същия разделителен остров, по посока на движението	88	473	0,429	дка
	Директна пътна връзка от РП I-8 и ул. Банско шосе към СОП - от начало на разделителния остров до края на същия разделителен остров, по посока на движението	143	778	0,706	дка
	Пътно платно и пътна връзка - от кръстовище РП I-8 с ул. Банско шосе до кръгово кръстовище СОП - бул. Сливница, откъм Район Люлин	376	3428	3,24	дка
	Пътно платно и пътна връзка на РП I-8 при п.в. СОП-бул. Сливница - от кръгово кръстовище СОП - бул. Сливница до кръстовище РП I-8 с ул. Банско шосе откъм Район Връбница	379	3370	3,18	дка
	Пътно платно, вкл. пътна връзка на бул. Сливница при п.в. СОП-бул. Сливница - от кръстовище на бул. Сливница с ул. Добронова скала до кръгово кръстовище при п. в. СОП - бул. Сливница, откъм Район Люлин	209	1458	1,353	дка


000119

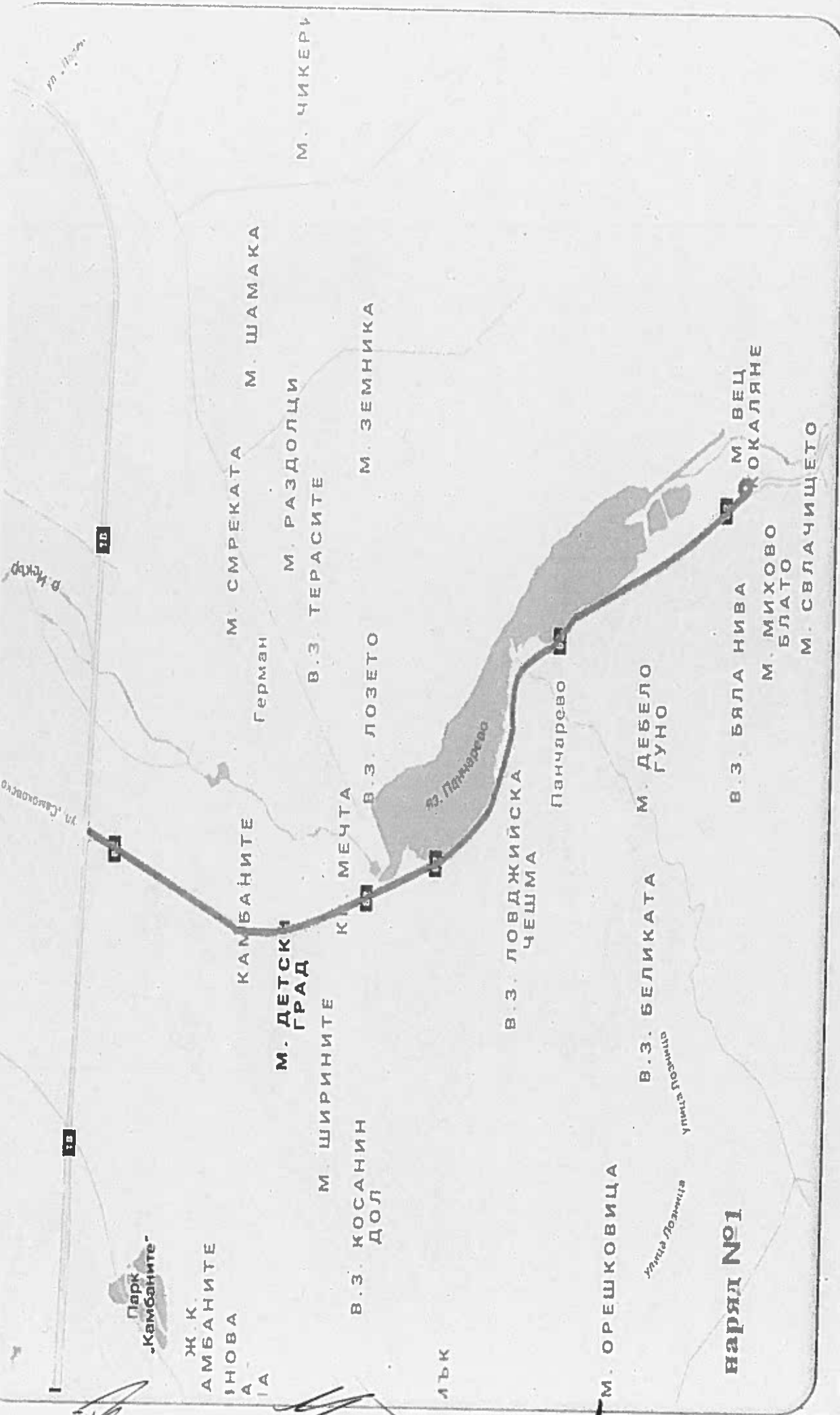
	Пътно платно и пътна връзка на бул. Сливница при п.в. СОП-бул. Сливница - от кръгово кръстовище на п.в.СОП – бул. Сливница до кръстовище на бул.Сливница с ул.Добринова скала, откъм Район Люлин	214	1566	1,459	дка
	Източно локално платно (дясно) - от кръстовище с ул. бул.Сливница до моста над река Какач (Мотел Симона),	773	5122	4,735	дка
	Западно локално платно (ляво) - от кръстовище с ул. бул.Сливница до моста над река Какач (Мотел Симона),	768	5049	4,665	дка
ОБЩО ДКА ЗА НАРЯД № 6				71,28	

000120

Кратко наименование на участъците	№ участък	Описание на участъците / НАРЯД №7 Бр. специализирани мултифункционални автомобили Mercedes 2633 тегло 3,3т и пясъкоразпръсквача химически смеси, пясъчно-солни смеси и минерални материали ЕВРО 5 Гор.шофьора	Декларация	Площ парцела на ППС	Площ парцела на ППС при замяна	ДКА
Ул. Рачо Петков Казанджията,	17	Участък от ул. Рачо Петков Казанджията от кръстовището (южна страна) с Локал 5 (юг) до отклонение за обръщателно колело (в посока на движение от пътен възел Младост към ул. Бистришко шосе)	528	3853	3,325	дка
	17	Отклонение за обръщателно колело и самото обръщателно колело	120	928	0,808	дка
	17	Участък от ул. Рачо Петков Казанджията, от отклонение за обръщателно колело до к-ще с ул. Бистришко шосе (РП III -181)	621	4325	3,704	дка
ОБЩО ДКА ЗА НАРЯД № 7					7,837	

000121





Парк  
„Камбаните“

Ж К  
АМБАНИТЕ  
ІНОВА  
А  
ІА

М. ДЕТСКИ  
ГРАД

М. ШИРИНИТЕ

В.З. КОСАНИН  
ДОЛ

КАМБАНИТЕ

М. СМРЕКАТА

Герман

М. РАЗДОЛЦИ

В.З. ТЕРАСИТЕ

М. ЗЕМНИКА

КІ МЕЧТА

В.З. ЛОЗЕТО

ЛЪК

В.З. ЛОВДЖИЙСКА  
ЧЕШМА

Панчарево

М. ДЕБЕЛО  
ГУНО

В.З. БЕЛИКАТА

М. ОРЕШКОВИЦА

Улиця Лозичка

наряд №1

В.З. БЯЛА НИВА

М. МИХОВО  
БЛАТО

М. ВЕЦ  
КОКАЛЯНЕ

М. СВЛАЧИЩЕТО

М. ЧИКЕРІ

000182

**Дължини и площи на РП Самоков-София / II-82 / от км 81+400 до км 86+700**

**Механизирано почистване от сняг на пътни платна**

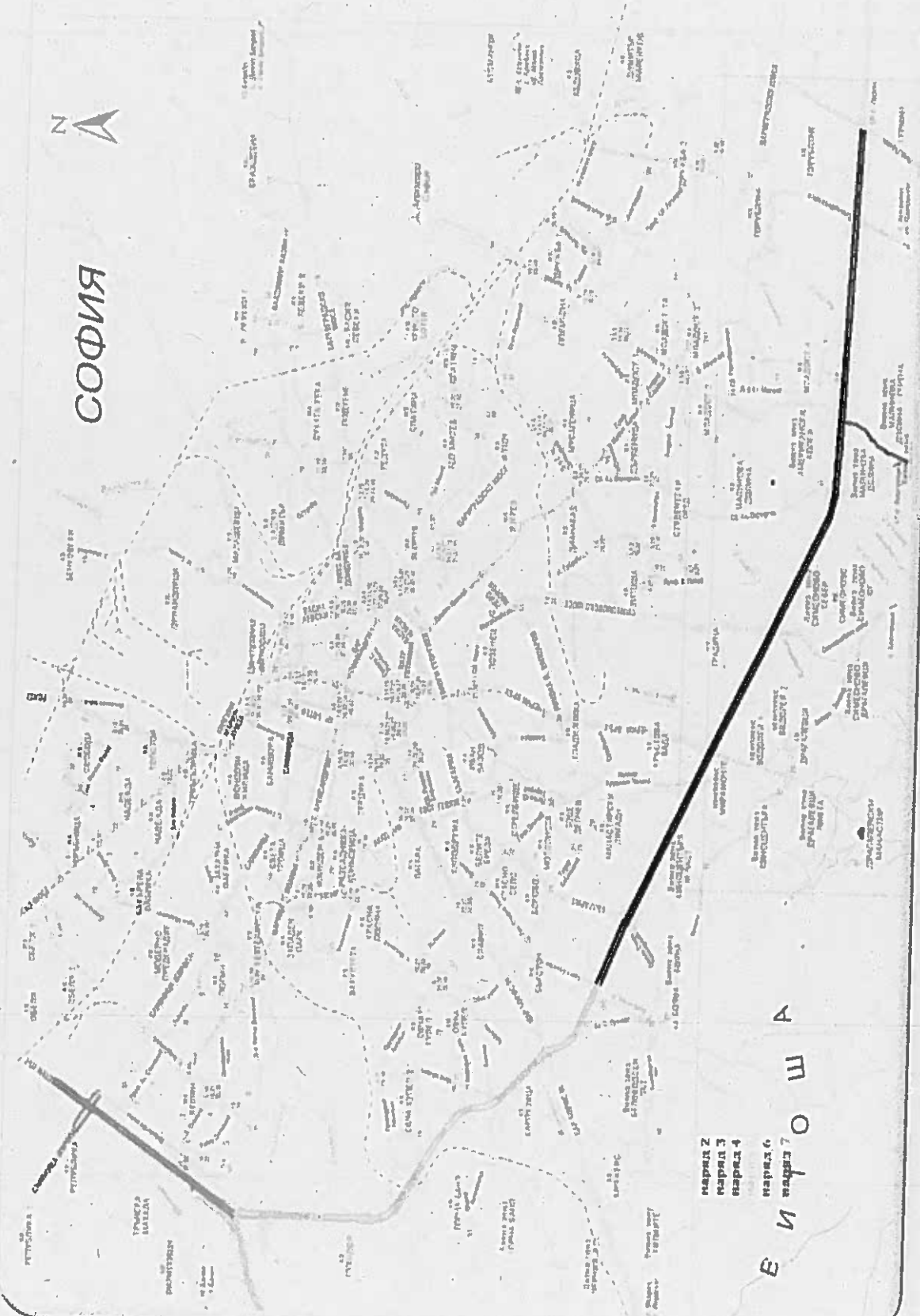
Кратко название на участъците	Описание на участъците НАРЯД №1		М	М <sup>2</sup>	ДКА	ДКА
	Збр. специализирани мултифункционални автомобили Ford Cargo гребло 3,3 м и пясъкоразпръсквачи химически смеси, пясъчно-солни смеси и минерални материали ЕВРО 5	Збр. шофьори				
I. уч-к СОП - ул. Дините	Участък на пътя от разклона с ул. Ож. път до к-щето с ул. Черешова градина	747	7787	7,04	ДКА	ДКА
II. уч-к ул. Косанин дол ул. Самоковско шосе № 209	Участък на пътя от к-щето с ул. Черешова градина до южната граница на имот с адрес ул. Самоковско шосе № 122А, Хотел-ресторант "ГАЛАНТ"	543	4837	4,294	ДКА	ДКА
III. уч-к ул. Косанин дол ул. Самоковско шосе № 209	Участък на пътя от Хотел-ресторант "ГАЛАНТ" до к-щето с ул. Гауди (ул. Косанин дол и Германски път) при имот на ул. Самоковско шосе № 142, Ресторант	471	4128	3,657	ДКА	ДКА
IV. уч-к ул. Шуманец ул. Вукова кория	Участък на пътя от к-ще с ул. Гауди (ул. Косанин дол и ул. Германски път) при Ресторант на ул. Самоковско шосе № 142 до двуетажна сграда с адрес на ул. Самоковско шосе № 209	619	5933	5,314	ДКА	ДКА
V. уч-к ул. Шуманец	Участък на пътя от двуетажна сграда с адрес на Самоковско шосе № 209 до к-щето с ул. Рилиник	308	2558	2,25	ДКА	ДКА
VI. уч-к ул. Шуманец	Участък на пътя от к-ще с ул. Рилиник до к-ще с ул. Шуманец	458	3649	3,191	ДКА	ДКА
VII. уч-к ул. Вукова кория	Участък на пътя от к-ще с ул. Шуманец до Районна администрация "Панчарево"	491	5227	4,736	ДКА	ДКА
VIII. уч-к ул. Вукова кория	Участък на пътя от Районна администрация "Панчарево" до к-щето с ул. Вукова кория	215	3226	3,011	ДКА	ДКА
IX. уч-к ул. Д. Благоев	Участък на пътя от к-ще с ул. Вукова кория до к-ще с ул. Държав дол	799	6624	5,825	ДКА	ДКА
X. уч-к ул. Д. Благоев	Участък на пътя от к-ще с ул. Държав дол до к-ще с ул. Д. Благоев	339	2752	2,413	ДКА	ДКА
XI. уч-к ул. Д. Благоев	Участък на пътя от к-ще с ул. Д. Благоев до к-ще с ул. Гев. Кирил Ботев	80	655	0,575	ДКА	ДКА
XII. уч-к ул. Искър	Участък на пътя от к-ще с ул. Гев. Кирил Ботев до к-ще с ул. Ведена	96	790	0,694	ДКА	ДКА
	Участък на пътя от к-ще с ул. Ведена до к-щето с ул. Люляците	62	508	0,446	ДКА	ДКА
	Участък на пътя от к-ще с ул. Люляците до к-ще с ул. В. Левски	89	726	0,637	ДКА	ДКА
	Участък на пътя от к-ще с ул. В. Левски до к-ще с ул. Искър в с. Комляне при км 81+400	76	797	0,721	ДКА	ДКА
Обръщателно колело на А1 и А2		62	407	0,376	ДКА	ДКА
ОБЩО ДКА ЗА НАРЯД № 1		5455	50604	45,180		

000123





СОФИЯ



карта 2  
карта 3  
карта 4  
карта 6  
карта 7

Е И О Ш А

000124

ДЪЛЖИНИ И ПЛОЩИ НА РП / П-18 / СОП - Южна дъга, от км 38+100 до км 62+007


Механизирано почистване от сняг на пътни платна

Кратко описание на участъците	Обяснение на участъците	Площ (кв. м)	Дължина (км)	Площ платно (кв. м)	Площ джа (кв. м)	Площ платно (кв. м)	Площ джа (кв. м)	Площ платно (кв. м)	Площ джа (кв. м)
23	Участък на ул. Ок. път, от к-щето с ул. Патриарх Герман до начало на първия мост над р. Искър (граница с Р-н Младост)	504	4539	4,035	джа				
23	Уширение на пътя при к-ще с ул. Патриарх Герман - западна връзка (към Южно платно) за излизане от ул. Околовръстен път към ул. Патриарх Герман	19	112	0,102	джа				
23	Уширение на пътя при к-ще с ул. Патриарх Герман - западна връзка (към Северно платно) за излизане от ул. Патриарх Герман към ул. Околовръстен път	24	141	0,129	джа				
23	Уширение на пътя при к-ще с ул. Патриарх Герман - източна връзка (към Северно платно) за излизане от ул. Околовръстен път към ул. Патриарх Герман	21	147	0,136	джа				
23	Уширение на пътя при к-ще с ул. Патриарх Герман - източна връзка (към Южно платно) за влизане от ул. Патриарх Герман към ул. Околовръстен път	22	146	0,135	джа				
23	Участък на ул. Ок. път - Южно платно, от начало на първия мост над р. Искър (граница с Р-н Младост) до к-щето с ул. Самоковско шосе (на територията на Р-н Панчарево)	783	3492	3,1	джа				

Ч-к ул. Патриарх Герман - ул. Самоковско шосе




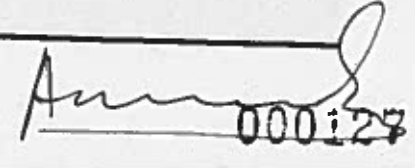
000125

II частък ул. Самоковско шосе - ул. Вистришко шосе ДУ	15	Участък на ул. Ок. път - Северно платно от началото на първия мост над р. Искър (граница Р-ни Младост и Панчарево) до к-щето с ул. Самоковско шосе (на територията на Р-н Младост)	783	3906	3,514	дка
	23	Участък на ул. Ок. път - Южно платно от к-щето с ул. Самоковско шосе до начало мост над р. Кална река (при граница с Р-н Витоша на територията на Р-н Панчарево)	1361	6802	6,121	дка
	24	Участък - Южно платно, от начало мост над р. Кална до начало к-ще с ул. Проф. Александър Танев (старо наименование ул. 406-та, на територията на Р-н Панчарево)	271	1402	1,266	дка
	15	Участък на ул. Ок. път - Северно платно, от к-щето с ул. Самоковско шосе до началото на мост над р. Кална река (на територията на Р-н Младост)	1361	6549	5,868	дка
	15	Участък на ул. Ок. път - Северно платно, от началото на мост над р. Кална река до к-щето с ул. Проф. Александър Танев (на територията на Р-н Младост)	270	1432	1,297	дка
	15	Участък - Кръгово кръстовище при ул. Проф. Александър Танев	79	564	0,524	дка
	ОБЩО ДКА ЗА НАРЯД № 2					26,227


 000126

№ 17 ул. Самоковско шосе - ул. Бистришко шосе

Кратко описание на участъците	№	Дължина участък	Платно	Плътност	Видение на участък	Видение на участък	Видение на участък	Видение на участък	Видение на участък
17	Участък - Южно платно, от край к-ще ул. 406-та до к-ще ул. Бизнес парк София.	553	4832	4,555	дка				
17	Участък - Южно платно, от к-ще с ул. Бизнес парк София до ос опори на Източен надлез (Връзка 3-4 на Пътен възел Младост).	176	2650	2,562	дка				
17	Участък - Южно платно, от ос опори на Източен надлез (Връзка 3-4 на Пътен възел Младост) до ос опори на Западен надлез (за Връзка 2).	445	6855	6,632	дка				
17	Участък - Южно платно, от ос опори на Западен надлез (за Връзка 2 на Пътен възел Младост) до отделянето на Връзка 2 от южното платно	379	5597	5,407	дка				
17	Участък - Южно платно - от отделянето на Връзка 2 до края на Локал 3, който започва от кръговото к-ще с ул. Бистришко шосе	129	2778	2,713	дка				
17	Участък - Южно локално платно - Локал 3 открита част. (Участък на Локал 3, от източния му край до началото на участъка, попадащ под естакадата над кръговото к-ще с ул. Бистришко шосе	276	1661	1,523	дка				
17	Участък - Пътна връзка № 2 от СОП до западен надлез на пътен възел Младост	328	3303	3,139	дка				
17	Участък - Локал 5 (юг) на пътен възел Младост, от отделянето му от Пътна връзка № 2 до влизане в кръстовище с ул. Рачо Петков Казанджията	57	420	0,391	дка				
17	Участък - Пътна връзка (по трасе на Рачо Петков Казанджията) от западен надлез на п. в. Младост до кръстовището на Локал 5 и ул. Рачо Петков Казанджията	27	217	0,203	дка				

II ЧАСТ

17	Участък - Локал 5 (юг) на пътен възел Младост, от кръстовище с ул. Рачо Петков Казанджията до кръстовище с Пътна връзка №4 на п. в. "Младост" при Източен надлез	507	4984	4,477	дка
17	Участък - Локал 5 (юг) от кръстовище с Пътна връзка №4 на п. в. "Младост" при Източен надлез до край на участък "Тупик"	67		0	дка
17	Участък - Южно локално платно - Локал 3 покрита част. Локал 3, попадащ под естакадата над кръговото к-ще с ул. Бистришко шосе.) (на територията на Р-н	250	1430	1,305	дка
17	Участък - Южно транзитно платно - мост - естакада над ул. Бистришко шосе; (от началото на Локал 3 до ос к-ще с ул. Бистришко шосе)	519	5419	5,159	дка
17	Участък - Кръгово кръстовище при ул. Бистришко шосе (на територията на Р-н Витоша)	155	1262	1,184	дка
17	Участък - Южно локално платно, от влизане в кръговото к-ще с ул. Бистришко шосе до началото на моста над ул. Бистришко шосе.	276	1902	1,764	дка
17	Участък - Южно локално платно, от началото на моста над ул. Бистришко шосе до ос надлез при разклона за Лифт станция Симсоново.	324	2071	1,909	дка
17	Участък - пътна връзка на южно платно за вход от СОП към Връзката на бул. Св. Кл. Охридски през надлез за Лифт станция Симсоново.	116	616	0,558	дка

II Участък ул. Самоковско шосе - ул. Бистришко шосе

МЕОНОВСКО ШОСЕ

000128



III Участък ул. Бистришко шосе - бул. Св.

17	Участък - пътни връзки на южно платно за изход към СОП от Връзката на бул. Св. Кл. Охридски през надлез за Лифт станция Симеоново.	121	640	0,579	дка
17	Участък - Южно локално платно, от ос надлез при разклона за Лифт станция Симеоново до началото на моста над бул. Симеоновско шосе.	1257	7475	6,846	дка
17	Участък - Южно локално платно от началото на моста до к-ще бул. Симеоновско шосе (на територията на Р-н Витоша)	342	2013	1,842	дка
17	Участък - Южно транзитно платно - мост над ул. Бистришко шосе, от ос к-ще над ул. Бистришко шосе до края на моста.	292	3086	2,94	дка
17	Участък - южно транзитно платно, от края на моста над ул. Бистришко шосе до ос надлез за Лифт станция Симеоново.	321	3403	3,242	дка
17	Участък - южно транзитно платно, от ос надлез за Лифт станция Симеоново до началото на моста над бул. Симеоновско шосе.	1259	13581	12,951	дка
17	Участък - южно транзитно платно - мост, от началото на моста над бул. Симеоновско шосе до ос к-ще на бул. Симеоновско шосе.	346	3634	3,461	дка
17	Участък на ул. Околовръстен път - Южно транзитно платно, от ос к-ще с бул. Симеоновско шосе до ос к-ще с бул. Черни връх (на територията на Р-н Витоша)	1995	22086	21,088	дка
17	Южно локално платно в участъка	1959	12967	11,987	дка
17	Участък на ул. Ок. път - Южно транзитно платно, от к-ще с бул. Черни връх до западен край на последната разделителна ивица с Южен локал, при бензиностанция ШЕЛ и Макдоналдс (на територията на Р-н Витоша)	1907	20025	19,071	дка
17	Участък на ул. Ок. път - Южно платно, от западен край на последната разделителна ивица с Южен локал, при бензиностанция ШЕЛ и Макдоналдс, до ос мост, к-ще бул. България. (на територията на Р-н Витоша)	869	14101	13,666	дка

IV Участък  
бул. Симеоновско  
шосе -  
бул. Черни връх

V Участък  
бул. Черни връх  
бул. България

000:29

V частък бул. Черни връх - бул. България	Локално платно - Южно, успоредно на ул. Околовръстен път, от к-ще бул. Черни връх до западен край на последната разделителна ивица с Южен локал, при бензиностанция ШЕЛ и Макдоналдс.	1845	11573	10,65	дка
VI частък бул. България бул. Бр. Бъкстон	Участък на ул. Ок. път (бул. Никола Петков) - Южно платно, от к-щето с бул. България до к-ще с бул. Бр. Бъкстон	969	15038	14,553	дка
ОБЩО ДКА ЗА НАРЯД № 3				166,357	

000000130


**ЯМОКОВСКО ШОСЕ - УЛ. БИСТРИШКО ШОСЕ**

Кратко наименование на участъците	№ на парцел	Описание на участъците (Наряд №4)	Площ участък	Площ за движение	Площ на ППС	Площ за движение	Площ на ППС	Единична стойност
		4бр. специализирани мултифункционални автомобили Dai CE 75 (гребло 3,3 м и висълкоразпределителна хидротехническа смеси, пясъчно-солни смеси и минерални материали ЕВРО 5 Mercedes Ахол гребло 3,3 м и висълкоразпределителна хидротехническа смеси, пясъчно-солни смеси и минерални материали ЕВРО 5						
		4бр. тофьора						
	15	Участък - Северно платно, двулентово, от ос к-ше с ул. 40б до началото на преходен участък (от 2-лентово към 4-лентовото платно платно.)	154	1276		1,199		дка
	15	Участък - Северно платно - Преходен участък, (За преминаване на движението от съществуващия двулентов път към рехабилитирания участък с четири ленти за движение в северното платно.	88	983		0,939		дка
	15	Участък - Северно платно, централна разделителна ивица до ос к-ше с ул. Бизнес парк София, четирилентово, от края на изградената.	318	4899		4,74		дка
	15	Участък - Северно платно, от ос к-ше с ул. Бизнес парк София до ос опори на Източен надлез (Връзка 3-4 на Пътен възел Младост, при Офис сградата на ул. Околовръстен път № 257)	195	3003		2,905		дка
	15	Участък - Северно платно, от ос опори на Източен надлез (Връзка 3-4 на Пътен възел Младост, при Офис сградата на ул. Околовръстен път № 257) до ос опори на Западен надлез (Връзка 2 на Пътен възел Младост)	389	6189		5,994		дка
	15	Участък - Северно платно, от ос опори на Западен надлез (Връзка 2 на Пътен възел Младост) до вливането на Връзка I (A111) от ж.к. Младост (четирилентов участък)	198	3044		2,945		дка






15	Участък - Северно платно, от вливането на Връзка I към Пътен възел Младост до началото на Локал 4 и моста - естакада за транзитно движение над к-щето с ул. Бистришко шосе.	350	6485	6,31	дка
15	Участък - Северно локално платно - (Локал 4 открита част) Пътен възел Бистрица, до навлизане на платното под моста - естакада. (От началото на Локал 4 към	271	1684	1,548	дка
15	Участък - Северно локално платно - (Локал 4 покрита част) 4 до навлизане в кръговото к-ще с ул. Бистришко шосе, попадащ под моста - естакада.) (Участъкът на Локал	249	1457	1,332	дка
15	Участък - Северно транзитно платно - мост - естакада над ул. Бистришко шосе; (От началото на Локал 4 до ос к-ще с ул. Бистришко шосе.)	514	5408	5,151	дка
16	Участък - Северно локално платно, от излизане от кръговото к-ще при ул. Св. Климент Охридски, до края на моста над к-ще с ул. Бистришко шосе.	271	1734	1,598	дка
16	Участък - Северно локално платно, от края на моста над к-ще с ул. Бистришко шосе до ос на надлез към Лифт станция Симеоново.	316	2016	1,858	дка
16	Участък - пътна връзка на северно платно за вход от СОП към Връзката на бул. Св. Кл. Охридски през надлез за Лифт станция Симеоново.	170	994	0,909	дка
16	Участък - пътна връзка на северно платно за изход към СОП от Връзката на бул. Св. Кл. Охридски през надлез за Лифт станция Симеоново.	170	1005	0,92	дка



III Участък ул. Бистришко шосе - бул. Сим

16	Участък - Северно локално платно, от ос на надлез към Лифт станция Симеоново до началото на моста над бул. Симеоновско шосе.	1257	8205	7,576	дка
16	Участък - Северно локално платно, от началото на моста над бул. Симеоновско шосе до ос к-ще с бул. Симеоновско шосе. (на територията на Р-н Студентски)	359	2173	1,993	дка
16	Участък - Северно транзитно платно - мост над ул. Бистришко шосе, от ос к-ще над ул. Бистришко шосе до края на моста.	292	3078	2,932	дка
16	Участък - Северно транзитно платно, от края на моста над ул. Бистришко шосе до ос надлез към Лифт станция Симеоново.	318	3368	3,209	дка
16	Участък - Северно транзитно платно, от ос надлез към Лифт станция Симеоново до началото на моста над бул. Симеоновско шосе.	1259	13612	12,982	дка
16	Участък - Северно транзитно платно - мост, от началото на моста над бул. Симеоновско шосе до ос к-ще с бул. Симеоновско шосе.	352	3614	3,438	дка
9	Участък - напречно пътно платно на бул. Симеоновско шосе - двупосочно движение под Мост на СОП над бул. Симеоновско шосе - при Km 45+360; с дължина 33 м и ширина 14 м.	33	462	0,429	дка
	Участък на ул. Ок. път - Северно транзитно платно, от ос к-ще с бул. Симеоновско шосе до ос к-ще с бул. Черни връх (на територията на Р-н Лозенец)	1992	22178	21,182	дка

бул.  
бул.

*[Handwritten signatures and numbers]*  
000193



IV участък  
Симеоново шосе -  
Черни връх

9	Северно локално платно в участъка	1943	12240	11,268	дка
	Участък - кръгово кръстовище, ул. Околовръстен път - бул. Черни връх	291	3831	3,685	дка
10	Участък на ул. Ок. път - Северно транзитно платно, от к-ще с бул. Черни връх до западен край на последната разделителна ивица със северен локал, при бензиностанция ЕКО (на територията на Р-н Тринадница)	1723	18694	17,832	дка
	Участък на ул. Ок. път - Северно платно, от край на последната разделителна ивица със северен локал, при бензиностанция ЕКО, до ос мост, к-ще бул. България (на територията на Р-н Тринадница)	1048	17002	16,478	дка
17	Локално платно - Северно, успоредно на ул. Околовръстен път, от к-ще бул. Черни връх до западен край на последната разделителна ивица със северен локал, при бензиностанция ЕКО.	1684	10662	9,82	дка
17	Участък на ул. Ок. път (бул. Никола Петков) - Северно платно, от к-щето с бул. България до к-ще с бул. Бр. Бъкстон	969	15507	15,022	дка
ОБЩО ДКА ЗА НАРЯД № 4				166,194	

V участък  
бул. Черни връх  
бул. България

VI участък  
бул. България  
бул. Бр.  
Бъкстон

000134