

ОСЗ - Панчарево  
Решението влязло в  
законна сила.  
Дата: 10.12.2012г.

ОБЩИНСКА СЛУЖБА ПО ЗЕМЕДЕЛИЕ - ПАНЧАРЕВО  
ОБЩИНА ПАНЧАРЕВО  
ЕКАТТЕ 68134  
Област СОФИЯ-ГРАД



**РЕШЕНИЕ No 546A**

За възстановяване правото на собственост на земи в  
съществуващи, или възстановими стари реални граници  
в землището на село БИСТРИЦА.

Днес, 23.11.2012 г., ОБЩИНСКАТА СЛУЖБА ПО ЗЕМЕДЕЛИЕ - ПАНЧАРЕВО, област СОФИЯ-ГРАД в състав на основание Заповед № РД-03 0392/07 11.2011г. на Директора на ОД "Земеделие"-София-град

ПРЕДСЕДАТЕЛ: ИНЖ. ОГНЯН ХРИСТОВ-Началник на ОСЗ-Панчарево  
ЧЛЕНОВЕ:

- |                   |                      |
|-------------------|----------------------|
| 1. ДОНКА КРЪСТЕВА | 2. НАТАЛИЯ МАРИНОВА  |
| 3. ИРИНА АНДРЕЕВА | 4. КАЛИНКА ГЕОРГИЕВА |

като разлага преписката по заявление вх No 546A от 04 02 1992 г и представените писмени доказателства от ЕЛЕНА НИКОЛАЙ АНТОНОВА за възстановяване правото на собственост на наследниците на ЕЛЕНА НИКИФОРОВА МАТВЕЕВА бивш жител на град София, общ СОФИЯ СОФИЯ-ГРАД по удостоверение за наследници No001540/10 05 2011г на основание ршение № 546A от 13 04 2007г по чл 18ж, ал 1 от ППЗСПЗЗ Удостоверение изх № 9400-1667/19 10 2012г по чл 13, ал 5 от ППЗСПЗЗ издадено от сектор "ТУ" при р-н Панчарево Скица по чл 13, ал 4, 5 и 6 от ППЗСПЗЗ Заповед № РД-09-533/19 10 2012г по чл 11, ал 4 от ППЗСПЗЗ на Кмета на СО р-н Панчарево и заявление вх № ВС-01-1496/15.09.2011г до ОСЗ.

**РЕШИ:**

I. ВЪЗСТАНОВЯВА ПРАВОТО НА СОВСТВЕННОСТ на наследниците на ЕЛЕНА НИКИФОРОВА МАТВЕЕВА в съществуващи (възстановими) стари реални граници на следните имоти:

1. Нива от 0 977 дка (деветстотин седемдесет и седем км ), пета категория находящ се в стр граници на село БИСТРИЦА в местността "Под корията", парцел No 2 кв 97 от плана на в 3 Бистрица , при граници (съсегу).

.....  
заявен с пореден No 9 от заявлението Удостоверение изх № 9400-1667/19 10 2012г по чл 13, ал 5 от ППЗСПЗЗ издадено от сектор "ТУ" при р-н Панчарево Скица по чл.13, ал 4, 5 и 6 от ППЗСПЗЗ. Заповед № РД-09-533/19.10 2012г по чл 11, ал 4 от ППЗСПЗЗ на Кмет на СО р-н Панчарево и заявление вх № ВС-01-1496/15.09.2011г до ОСЗ

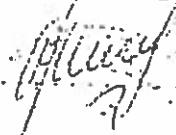
Решението може да се обжалва чрез ОСЗ през районния съд в 14-дневен срок от съобщението

ВЯРНО С ОРИГИНАЛА





*ав. Е. Калев*

стр.2 към решение No 546A/23.11.2012 г. по чл.18ж, ал.1 от ПЗСПЗЗ  
на ОБЩИНСКА СЛУЖБА ПО ЗЕМЕДЕЛИЕ - ПАНЧАРЕВО община ПАНЧАРЕВО


Забележка: За издаване на констативен нотариален акт и сделки със  
земеделски имот е необходима скица точните размери на имота.

ПРЕДСЕДАТЕЛ: 

ЧЛЕНОВЕ:

1.		2.	
3.		4.	

ВЯРНО С ОРИГИНАЛА



Вх. № 546 А 04.0297 До Общинска палата, Пловдивска област  
Роземлена комисия гр. Панзарево

ВКНМ 55419  
(Щедър от класификацията на населените места)

Община: Панзарево  
Област: София

**ЗАЯВЛЕНИЕ**

от Никола Петков Николов

ЕГН 21.06.196785  
ЕВН 55419  
ЕКНМ

адрес обекта: София

ул. "България" № 11

направление: Елена Никитрова М.В. Вода

номер на водопроводна мрежа: 17871951

№ на водоснабдяване: 11

**ПОСЪД**

Обектът е с площ 28.6 кв. м и е в границите на общинската територия на община Панзарево, област София. Обектът е в границите на територията на населеното място Панзарево, община Панзарево, област София.

№	Категория вид	Площ	Вид	Обект	Местност	№ на водоснабдяване	№ на водоснабдяване
1	земни	10	земни	земни	земни	11	11
2	земни	2.2	земни	земни	земни	11	11
3	земни	2.5	земни	земни	земни	11	11
4	земни	1.5	земни	земни	земни	11	11
5	земни	5.0	земни	земни	земни	11	11
6	земни	2.0	земни	земни	земни	11	11
7	земни	0.8	земни	земни	земни	11	11
8	земни	2.4	земни	земни	земни	11	11
9	земни	0.7	земни	земни	земни	11	11
10	земни	1.0	земни	земни	земни	11	11
11	земни	3.5	земни	земни	земни	11	11
12	земни	4.0	земни	земни	земни	11	11

№	Площ	Вид	Обект	Местност	№ на водоснабдяване	№ на водоснабдяване
1	10	земни	земни	земни	11	11
2	2.2	земни	земни	земни	11	11
3	2.5	земни	земни	земни	11	11
4	1.5	земни	земни	земни	11	11
5	5.0	земни	земни	земни	11	11
6	2.0	земни	земни	земни	11	11
7	0.8	земни	земни	земни	11	11
8	2.4	земни	земни	земни	11	11
9	0.7	земни	земни	земни	11	11
10	1.0	земни	земни	земни	11	11
11	3.5	земни	земни	земни	11	11
12	4.0	земни	земни	земни	11	11

Всичко 28.6 кв. м

ВАРНО С ОРИГИНАЛА

Съставител: Н. Петков


Д Е К Л А Р А Ц И Я

ПОДПИСАНИЯТ НИКОЛА ПЪРВАНОВ НИКОЛОВ с паспорт серия В  
№ 1163204 изд на 31.V.89 г от V РУ МВР София  
ЕГН 2106106785

С настоящата декларация заявявам, че наследодателката ми  
ЕЛЕНА НИКИФОРОВА МАТЕЕВА е притежавала 1 декар в местността "Под Корията"  
с. Вистрица.

За неверни данни нося наказателна отговорност  
по чл 313 от НК

ДЕКЛАРАТОР:



21.I.93г  
София

Учредителен документ


№ 104 81

3.10 10%

СОФ

21  
1993 JAN 1993

НИКОЛА ПЪРВАНОВ НИКОЛОВ



21.1.93г

35/23.02.1930

УДОКОВЕРЕНИЕ

В удостоверение того, что Елена Нимфорова Мамвеева от г. Сарай Кана за св. Висим и Висими жана Сарай Сарай

Имеет право на Сарай Сарай Сарай Сарай Сарай

Сделано в г. Сарай Сарай Сарай Сарай Сарай



Сделано в г. Сарай 30.02.1930  
№ 278012

ОБЩИНСКА СЛУЖБА ПО ЗЕМЕДЕЛИЕ И ГОРИ  
ОБЩИНА ПАНЧАРЕВО  
ЕКАТТЕ  
Област СОФИЯ-ГРАД



## РЕШЕНИЕ No 546A

За възстановяване правото на собственост на земи в съществуващи или възстановими стари реални граници в землището на ВИСТРИЦА

Днес, 13.04.2007 г., общинската служба по земеделие и гори в община ПАНЧАРЕВО, област СОФИЯ-ГРАД в състав:

ПРЕДСЕДАТЕЛ : ИНЖ.МАРТИН ИВАНОВ  
ЧЛЕНОВЕ  
СТАРШИ ЕКСПЕРТ : ИНЖ.ЕМИЛИЯ ВАСИЛЕВА  
ГЛАВЕН СПЕЦИАЛИСТ: МАРГАРИТА СИМИТЧИЕВА  
ГЛАВЕН СПЕЦИАЛИСТ: ИРИНА АНДРЕЕВА

като разлега преписката по заявление вх. No 546A от 04.02.1992 г. и представените писмени доказателства от НИКОЛА ПЪРВАНОВ НИКОЛОВ за възстановяване правото на собственост на ЕЛЕНА НИКИФОРОВА МАТВЕЕВА ЕГН 8932096778 жител на град СОФИЯ, общ. СОФИЯ, обл. СОФИЯ-ГРАД на основание чл. чл. 18ж, ал.1, 18з, ал.1 от ППЗСПЗЗ и протоколи No 1 от 27.01.1993 г. по чл.18г, No 2 от 27.01.1993 г. по чл.18г и No 3 от 27.01.1993 г. по чл.18е от ППЗСПЗЗ, чл.11 Ал.2 от ЗСПЗЗ

### РЕШИ:

ПРИЗНАВА ПРАВОТО НА СОБСТВЕНОСТ на наследниците на ЕЛЕНА НИКИФОРОВА МАТВЕЕВА в съществуващи (възстановими) стари реални граници на следните имоти:

1. Нива от 1.000 гка (един гка), първа категория, находящ се в землището на село ВИСТРИЦА местността Шумако, заявен с пореден No 1 от заявлението.

2. Нива от 2.200 гка (два гка и двеста кв.м), осма категория, находящ се в землището на село ВИСТРИЦА местността Шумако, заявен с пореден No 2 от заявлението.

3. Ливада от 2.500 гка (два гка и петстотин кв.м), осма категория, находящ се в землището на село ВИСТРИЦА местността Боедана, заявен с пореден No 3 от заявлението.

4. Нива от 1.000 гка (един гка и петстотин кв.м), първа категория, находящ се в землището на село ВИСТРИЦА местността Забел, заявен с пореден No 4 от заявлението.

5. Ливада от 5.000 гка (пет гка), осма категория, находящ се в землището на село ВИСТРИЦА местността Мали дол, заявен с пореден No 5 от заявлението.

ВЯРНО С ОРИГИНАЛА

авт. [Signature]

стр.2 към решение No 546A/04.02.1992 г. по чл.18ж, ал.1 от ППЗСПЗЗ  
на ОБЩИНСКА СЛУЖБА ПО ЗЕМЕДЕЛИЕ И ГОРИ община ПАНЧАРЕВО

6. Нива от 2.000 гка (два гка), осма категория, находящ се в землището на село ВИСТРИЦА местността Петрефетин, заявен с пореден No 6 от заявлението.

7. Нива от 0.800 гка (нула гка и осемстотин кв.м), първа категория, находящ се в землището на село ВИСТРИЦА местността Плозата, заявен с пореден No 7 от заявлението.

8. Нива от 2.400 гка (два гка и четиристотин кв.м), пета категория, находящ се в землището на село ВИСТРИЦА местността Хумата, заявен с пореден No 8 от заявлението.

9. Нива от 0.700 гка (нула гка и седемстотин кв.м) находящ се в землището на село ВИСТРИЦА местността Големи лацман, заявен с пореден No 9 от заявлението.

10. Ливада от 1.000 гка (един гка), трета категория, находящ се в землището на село ВИСТРИЦА местността Шумако, заявен с пореден No 10 от заявлението.

11. Ливада от 3.500 гка (три гка и петстотин кв.м) осма категория, находящ се в землището на село ВИСТРИЦА местността Разцапин камик, заявен с пореден No 11 от заявлението.

12. Ливада от 4.000 гка (четири гка), седма категория, находящ се в землището на село ВИСТРИЦА местността Дълга стрън, заявен с пореден No 12 от заявлението.

Решението може да се обжалва чрез ОСЗГ пред районния съд в 14-дневен срок от съобщението.

Забележка: За издаване на констативен нотариален акт и сделки със земеделски имот е необходима скица с точните размери на имота.


НАЧАЛНИК

ЧЛЕНОВЕ

СТАРШИ ЕКСПЕРТ

ГЛАВЕН СПЕЦИАЛИСТ:


ГЛАВЕН СПЕЦИАЛИСТ:





ВЯРНО С ОРИГИНАЛА

ВЯРНО С ОРИГИНАЛА



# Протокол № 13

Днес 23.11.2012г. в ООБ-Панчарево се събра  
комисия в състав на съставили заповед  
РД-03-0392/07.11.2012г. на директора на ОУ  
Земеделие София-град

Присъства: ил. Овча Христова  
ад. Стефан Димитров

1. Мисис Маринова
2. Мисис Вуцкова
3. Комисия Маринова

и в присъствието на г-жа С. Славянова,  
бюро на района. Кмет в отсъствие е  
г-жа Касаб като разпороча заповед  
и представяне всички документи на  
земеделие, комисията реши:

1. По заповедта в.о. 492/25.04.2012г. от  
директора на ОУ Земеделие, к.к.к. Седми  
Климент Пафармаков гр.вх. № 3013/91 земли  
територия в село в село р.к. № 3013/91  
19.03.2012г. по гр. № 48219/2012г. на СРС, го  
като съставя за купувача р.к. № 3013/15.02.2012г.  
на сел. № 21 от № 30135 на ООБ 12.06.12  
срещно място № 2021, в м. Виса/Моща  
село № 21047 местност Бачовица. За землище  
територия или координатите на капацитет ОФТ на  
осн. и 19,04.05.11730153. Кмет създадена  
примина за обезщетение СРС в р.к. № 3013  
за нов проект.

Заповед - в.о. 301 рац. р.к. № 3013 - с.р. р.к. № 3013



за № 1, акт - прилаган - 16, 26 юни, откъдето, откъдето

за № 2, акт - прилаган 9, 9 юни.

Първия протокол № 3013/02 от 03.1994г по за № 1, акт 6  
от П.Р.З.М.З.З с отнесените коэффициенти за начислен  
на цена 0,92, разликата е 0,792 юни. Цена  
след редуциране 9, 9 юни.

Втория протокол № 3013/02 от 1994г по за № 1,  
акт 6 от П.Р.З.М.З.З с отнесените коэффициенти за  
начислен за цена 0,84 юни, разликата е  
1,881 юни, цена след редуциране 1, 019 юни.

Решение, акт 1. Вод. 4, 6 юни юни  
решение. за 2 юни П.Р.З.М.З.З - 7, 9 юни

Решение по за № 2 с № 6013/28 от 1994г на МК

Панчарско е прилагано, заради рвага  
тази на 4 юни юни. Високо - 7, 9 юни

Комисията реши. Високо решение на цена  
ни юни юни.

Високо решение по за № 2 - 9, 10 юни.

За обдуване разликата от 0,792 юни.

Смак за 10 за разликата 1, 188 юни по  
за № 1 за разликата за 9, 9 юни.

За разликата за 10 юни удостоверени тук са  
и за 10 юни юни в областен фонд.

Процедура за юни. проект от МК

2. По жалба вх. № ВС-от-244/29.06.2001 от  
Свещенство на Филмова МК на 2 юни  
Филмово удостоверение пр. вх. № 195 за юни  
Торуджа, Високо юни в юни с  
ж. № 95019, к а 605 за юни по  
решение на 10 юни. за № 13, акт 4, 5 и 6

ВЕРНО С ОРИГИНАЛА | акт. 9 юни

№4 / 11.06.2011 от №173/МЗЗ на ОД район Умоя  
отредени от АРС, 11 ро от, 26 с'в, а №6642/2010  
на отн. за 11,044 от №173/МЗЗ и кейс се  
отмени затвор №777/10.08.2010 на Клеба  
на район Умоя, и като чучурово са б'в'к'л. и  
замочено и /у д'к'в'с' АБВГДР на  
комбинирано ишча ивч хемогенно и  
свредо РХКЧСЧСЧСЧ САНДЕРИУ, ала понарау  
8ВУКЧ 1Х-К00, ив'у'ко п'в'в'а'на'ч' д'у'в'а'а'т  
заввечи - 3,5 р'к'9, р'о'ч'и'к'а'т' 19 собствено  
ил. р'е'с. год V. В'о'р'е'н' р'е'с' сречу отпа.  
Колманета р'и'ш'е' д'у'р'ов'а'не' на р'и'ш'е'не'  
и'г'а'с'но' с'р'е'д'но' р'е'ш'е'ни' 19 в'е'р'с'а'н'т'а'т'а'  
и'9 0,60666.

③ По решение вх № ВС.от.Вс.2/11.11.2011 -  
додължение от компрометиру документ към  
ВС.от.1302/от.от.2011 от Тригар Трайков  
Камев, и.и.на Клеба Бочиле Трайков 200  
кр.вх № 295Б. земл. Бусмануи с ишчани за  
в'у'р'а'в'а'не' на р'е'ш'е'ни' 19, ил'ю'с' №110640к. и  
№1:507, 131. 6 м. 2 м. д'н' д'а'р'и'а'с'а'т'а'т'а'т'а'  
и'г'а'с'но' 13, 04445 от №173/МЗЗ №6 / 2.08.2010 на  
ОД район Умоя  
р'е'ш'е'ни' на СГС/14.02.2007, арм. от, 11 ро. в  
то арм. р. №2117/2006 на отн. за 11,044 от  
№173/МЗЗ, в'е'р'но' в'и'ш'а' р'е'ш'е'ни' на 14.02.2007  
и затвор №446/05.04.2006 на Клеба на  
район Умоя

на отн. за 105 за 11872 м. и, когато е обучен  
АРС № 01777/09999 и е собственост на Умоя - 50 с'в

Заклучок бр. № 150-01-1302/05.08.2011 г. бр. 01-01-892  
18.11.2011 г. и Тимеор Трајков Павле, касније  
иа Коса Божинев Точак бр. № 295Б јавно  
с процесом № 11/2011 од Соборног суда.

иаса Нана/Нана/Терорев Великов. бр. 175Б и  
бр. 176Б. и и.ч. Терорев Великов  
бр. 347Б. земл. Високи суд управале  
иа решени ја земл. бр. № 10640/к. и № 531,507  
в. и. Државна

Високи суд бр. № 16/05.04.2006 г. иа Коса  
иа (1) Рајко Тимеор, бр. 10640 и бр. 10640  
иа 14.03.2007 г. иа одлучени решени 14.07.2007  
иа ССС, од и.ч. и.ч. бр. № 2117/2006 г. иа  
и.ч. бр. 13, № 12. одлучени од помош  
иаса иа и.ч. бр. 10640/к. и № 531,507

бр. 295Б. и.ч. Коса Божинев Точак -  
и.ч. Државна иа и.ч. бр. 10640/к. и № 531,507  
бр. 30733.

и.ч. Пучевски и управале решени № 333/2304  
иа право иа одлучени одлучени бр. 10640  
и.ч. бр. 13/06.06.1998 г. иа НК Маршал, решени  
иа право иа одлучени и.ч. бр. 10640  
и.ч. бр. 13. одлучени одлучени и.ч. бр. 10640  
и.ч. бр. 13. одлучени одлучени и.ч. бр. 10640  
и.ч. бр. 13. одлучени одлучени и.ч. бр. 10640

бр. 347Б. и.ч. Терорев Великов иа  
и.ч. бр. 10640/к. и № 531,507  
и.ч. бр. 13. одлучени одлучени и.ч. бр. 10640  
и.ч. бр. 13. одлучени одлучени и.ч. бр. 10640  
и.ч. бр. 13. одлучени одлучени и.ч. бр. 10640  
и.ч. бр. 13. одлучени одлучени и.ч. бр. 10640

ВЕРНО С ОРИГИНАЛА | ал. Ф. Павле

Вр 1756 - илца Социлно Великв Социлн-нели  
засветени по чл 11, арт 2 от ЗМЗЗ за  
и. Динариката

Вр 1766 пр 1735 - илца Мария Дарова  
Великв илца засветени по чл 11, арт 2 от  
ЗМЗЗ за и. Динариката - 2, 9 фев от Мария  
Маринва Маринва, СРС, 24-в, грд N 1122/27  
како илца е отхвърли, коридора е нелца  
гру СРС расрс, 11 в, врс 2 в, грд N 2875/27  
и риниле / 27. N 2091 на СРС, нелца обелки  
В ала рин. на СРС от 28.05.2017, не е  
пресовелно рин е вилца в ала ринелца  
на СРС Радилано на комисис с протест  
N: 11/2017, т. 8.

Комиситя рини: Ринла рор н илца  
коридора ринелца ринелца гринка  
и илца Мария (Марин) с илца ра се  
коридора в ч. илца по 2017 селца илца  
засветени илца се ринелца на комиситя  
Илца соратна вилца на илца ринелца  
от вх N 60. ст. 1302.

Комиситя рини:  
Да се пресовел ринелца и илца илца  
се ринелца Динариката и Пунелца /  
Ринелца се ра се ринелца ринелца  
за право на обелки и Пунелца  
N 333/23.04.2017

Израване на ринелца за право на обелки  
на 3, 2017 по пр 2956 - Бучманца

(4) По засветени вх N: 60-ст. 1302/04.09.2017

ВЕРНО С ОРИГИНАЛА

ав. Ф. Динил

гр. № 172/921 републике Македоније.

Одговор за управале на у-ние по чл 13 одредба  
применлива до документот

О, район Македоније с вх № РС.ОС.367/19.11.2012  
ја се презентира документот од ОВБ - Панчаарево  
во кое ја е идентификациран илота /бесотен/  
на № икар била 139 којето е извршено  
реш № 172/17 од ЗЛТГ за илота с ПАН 1303;  
13038 од илота илота.

Комисијата реши: Декларација со потпишани  
за идентификација за илота на илота -  
да се изврши којето на р-н Македоније.

Б. По јавление вх № РС.ОС.1097/03.10.2012  
од Крива паланка во вх, којето на  
Костадин Стојанов во вх гр 90. Терување  
за управале на решени ја и букиа пост  
јавен по чл 1, од 2 од ЗЛТЗЗ, но илота -  
примен на ВККР № 6737/1729 2012 за илота  
на КККР за тоа е идентификациран 6734 6723. 233  
или применен илота 6734. 6723. 1729 с илота  
3651 вх примен илота 6734. 6723. 1730 6734 673  
231, 6734. 6723. 1725

Комисијата реши.

Писмо до В. илота и илота за тоа илота ВК  
решени ја отпау - илота илота за идентификација  
со составот 139 се изврши /илота. реш. на вх

Б. По јавление вх № РС.ОС.1170/05.10.2012  
од илота Македоније - Вожница, в.к  
на Македоније илота, пр 408 реш Терување

отказно злх № 9400.405/2/12.09.2012 на СО район Манаор на нам злх № ВС-01-750/12.07.2012 за износ № 40083 и № 581 с жилищна маса по злх № 33915/2010 на СРС, 31.0.0.

Проучаване с износена по чл. 11, ал. 4 б редиктност административен износ и износена в сила за злх № 34/14 от 2007 и името на означаване чл. 13, ал. 1 от № 36823 което са износени с поредния номер число на злх на СРС и Манаор.

Размерено с злх № 31/2012, 52.  
Застъпване ВС-01-1853/09 и злх № ВС-01-1468/07 от 2011 от Ивана Михайлов Ботилева, пр. 408 зем. Териториален с износ за управление на недвижимостта, согласно в. с. решение на СРС /16.11.2011, 110, 380.0, злх № 33915/2010 за износ 40083 и 581 м. Пазена сака.

Кандидатска група в злх № 140 Софийска Ком. сака на внос мн. и сериозно. 08.11.2012 износена на СРС, ДСВ, злх № 33919/2011. Вредна преписаност на зв. п. ва за прекъсване процеса по чл. 11, ал. 4 б № 36823 и отбразно подобие на настоящо решение.

Реш. Отговор на Ивана Ботилева за прекъсване нова за злх на класа на район Манаор, вог. реш. на СРС

Комисията реши: управление на решение за отказ на износ на злх № 40083.

7) По постановке в № 80 от 2011 от 2011 от БСММ  
Самойлова Михаил, и.к. Майор Уматов Николай  
пр. 1318 - техн. Векторина с и.к. в.к. Программа и  
реш. на СРС, ч.с. в.пр. 9461/2004, с.ч. закона № 91/  
01.03.2004, и с. представлено в. в. в. в. в. в. в. в. в. в.  
СРС / 29.12.2004 / в. в. в. в. в. в. в. в. в. в. в. в.  
решения на СРС заключаются на решении № 371/  
30.07.97 на и.к. Уматов в.ч. Сухов в.к.

Комитетом реш. решение в.к. в.к. в.к. в.к. в.к.  
с.с.с. с. В. в. в. в. в. в. в. в. в. в. в. в. в. в. в. в. в. в.

8) По постановке в. № 61 от 2011 от 2011 от Архипов  
Самойлов Михаил, и.к. на в.к. в.к. в.к. в.к. в.к. в.к.  
пр. 36 ре. С.С.С.С. с. и.к. в.к. в.к. в.к. в.к. в.к. в.к.  
на СРС / 20.06.2007, в.ч. в.к. в.к. в.к. в.к. в.к. в.к.  
на 31.01.2006, техн. в.к. в.к. в.к. в.к. в.к. в.к. в.к.  
на в.к. в.к. в.к. в.к. в.к. в.к. в.к. в.к. в.к. в.к. в.к.  
и. Архипов, в.к. в.к. в.к. в.к. в.к. в.к. в.к. в.к. в.к.  
и. Архипов с. и.к. в.к. в.к. в.к. в.к. в.к. в.к. в.к. в.к.  
№ 36-31 / 01.06.97, ре. № 36 / 05.08.97 на и.к. в.к.  
№ 60383 и. Архипов п. № 36 / 16.02.97. от.к. в.к. в.к.  
с. в.к. в.к. в.к. в.к. в.к. в.к. в.к. в.к. в.к. в.к. в.к.  
в.к. в.к. в.к. в.к. в.к. в.к. в.к. в.к. в.к. в.к. в.к.  
№ 193 / 11.05.2007 в.к. в.к. в.к. в.к. в.к. в.к. в.к. в.к.  
12/01/07 с. в.к. в.к. в.к. в.к. в.к. в.к. в.к. в.к. в.к.  
№ 193 / 01.05.2007 по в.к. в.к. в.к. в.к. в.к. в.к. в.к.  
в.к. в.к. в.к. в.к. в.к. в.к. в.к. в.к. в.к. в.к. в.к.

Протокол № 36 / 40.10.94 в.к. в.к. в.к. в.к. в.к. в.к.  
на в.к. в.к. в.к. в.к. в.к. в.к. в.к. в.к. в.к. в.к.  
пр. в.к. в.к. в.к. в.к. в.к. в.к. в.к. в.к. в.к. в.к.  
в.к. в.к. в.к. в.к. в.к. в.к. в.к. в.к. в.к. в.к. в.к.  
в.к. в.к. в.к. в.к. в.к. в.к. в.к. в.к. в.к. в.к. в.к.

е обучен за КМВ.

Получил е собствена Земляна №134/  
26.11.1947 г. 21

Възвраща изписан за ново прокуратуре  
направена в свои номера 310/4 редовно  
№№ 16.08.95 г, 36/10 на 94 г.р. №36/05.03.97

Комисията реши: Да представя Комисията  
Смуга за изписане

9) По завляне вх. № Вх.01-1496 / 05.09.2011 г  
от Елена Николая Тютюмова и.и на Елена  
Климентова Тютюмова по пр. вх № 546А/04.02.92  
с жалба за нарушение на решения за възстановяване  
вече изписан на собственост в удебен процес  
репринтован по тютювския с вх № 13  
гх № 94/01.06.97/11.10.2012 г, Завляне по см. 1, 2, 4  
на КМВ и в О.р.и.разм. № 10.09-135/19.10.2012 г  
и копие. Смуга от 15.05.2012 г. за изготвяне  
с площ от 0.977 дка, парцел, от кв 97, местност  
Поробрица

Комисията реши: Да се возобнови решени по вх.01

Присъдено: ММ /  
Иван О. Кичев /  
и гласове: 1 ДТД

1 Д. Кривошея /

2 ММ

1 Д. Карамбова /

3. ММ

1 М. Кривошея /

4. ММ

1 К. Тютюмова /

ВЯРНО С ОРИГИНАЛА

едн. К. Кичев



СЪБРАНАТА ЗА СЪБИРАТЕЛСТВО  
 ОБЩИНА "ОБОРИЩЕ" РАЙОН "ОБОРИЩЕ" ГР. СОФИЯ  
 Област: **Пловдив**

Община "Столична" Район "Оборище" Населено място **гр. София** Област

№ 2218

## УДОСТОВЕРЕНИЕ ЗА НАСЛЕДНИЦИ

Дата **16.10.2001г.**

Община гр. (о.) Район "Оборище" Населено място **гр. София**

УДОСТОВЕРЯВА, ЧЕ  
**ЕЛЕНА НИКИФОРОВА МАТВЕЕВА** – вдовица  
*(собствено, бащино, фамилно, второ фамилно име)*

Роден(а) **09.12.1889г.** ЕГН **8932096778** Гражданство **на РБ**

Местожителство (община, населено място, област)  
**гр. Велико Търново**

Местоживее (община, населено място, област)  
**гр. София**

(жк, бул., пл., ул. №, ет., ап.) **ул. "Екзарх Йосиф" № 55**

Починал(а) на **17.04.1980г.** Акт за смърт (№ и дата) **№ 549/1980г.** Издаден от (община, населено място, област) **V РНС**

**Е ОСТАВИЛ СЛЕДНИТЕ НАСЛЕДНИЦИ:**

№	Собствено, бащино, фамилно име	Роден(а) на	Починал(а) на	Родство	Местожителство
1.	<b>Надежда Матвеева Николова</b> Дъщерята <b>Надежда Матвеева Николова</b> е починала през 1986г. като омъжена и за свои наследници е оставила: а/ <b>Никола Първанов Николов</b> б/ <b>Елена Николай Антонова</b> род. 1951г. дъщеря Съпругът на Надежда – <b>Никола Първанов Николов</b> е починал през 1997г. като вдовец и за свой наследник е оставил порепосочената дъщеря – <b>Елена</b> .	<b>1951г.</b>		дъщеря  съпруг	

Удостоверението да послужи пред **Където стане нужда.**

Дата **16.10.2001г.** Длъжностно лице (собствено и фамилно име) **ЦВЕТАНКА БОЛЕВА**



СТОЛИЧНА ОБЩИНА - РАЙОН "ПАНЧАРЕВО"

1137, с. Панчарево, ул. "Самоевско шосе", №230 тел. 97-60-502

Иск № 9400-16871/19.10.14г.

УДОСТОВЕРЕНИЕ

Сектор "Териториално устройство" при Район "Панчарево" на основание чл. 13 ал. 5 от ППЗСПЗЗ и искане, вх. № 9400-16871/09.08.14 г. от Елена Николева и дава настоящото удостоверение, в уверение на това, че: Антоново ВР

В кадастралния план на с. Бистрица местност Пещорича е одобрен със Заповед № 18-18-51, 03.11.11 г. на УЗТ. В. В. В. е нанесен /не е нанесен/ бивш имот с идентификатор /номер/ 2 от кадастрален /район/ лист № ..... записан в имотния регистър на името на .....

Бившият имот е нанесен в помощния план по чл. 13а, ал. 1 (2) от ППЗСПЗЗ с № ..... от кадастрален район № ..... и е записан в регистъра на бившите имоти на името на .....

Съгласно действащия подробен устройствен план /застроителен и регулационен план / на с. .... местност ..... одобрен със заповед № ..... г. на ..... бившият имот /части от бившия имот/ попада /не/ в границите на следните /не/ урегулирани поземлени имоти или върху части от тях:


Имот с № 1005 и 0304 кв. 97, урегулиран за 11 /не/ застроен, при /не/ спазване на всички нормативни изисквания, с /без/ отстъпено право на строеж и законно разрешеният строеж към 01.03.1991 г. /не/ е започнал, съгласно чл. 10, ал. 7 от ЗСПЗЗ.

Мероприятието "Ресторант "Овчешаранс" не е реализирано

ВАРНО С ОРИГИНАЛА

авт. Ф. Дев

В ППН IV, за ресторант и Озеленяване 1  
има АРС № 0065/1996г. само за  
частта която не съществува и не може  
в графика № ПН 2




Съгласно приложената скица № ..... г. по чл. 13, ал. 6 от ППЗСПЗЗ бившият  
имот по графични данни съдържа ..... кв.м.

От тях могат да бъдат възстановени ..... кв.м. За останалите ..... кв.м.  
собствениците следва да бъдат обезщетени, съгласно чл. 10 б, ал. 1 от ЗСПЗЗ.

Собствеността върху имот /частта от имота/, показан /а/ на приложената скица със  
цвет, възлизаща на ..... кв.м, не е отчуждавана за държавни и общински нужди и може да  
бъде възстановена /със следните ограничения на собствеността/


Забележка:



Приложение: Скица

Изготвил: *[Signature]*

Главен архитект



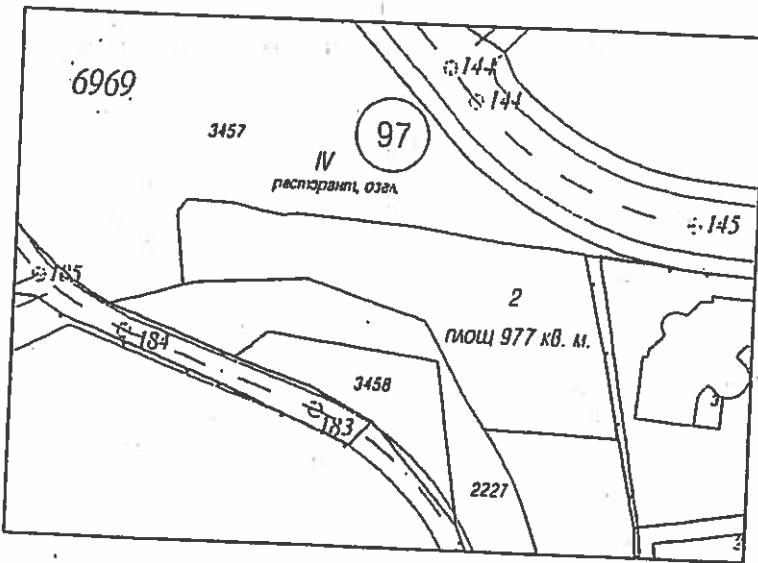
ВЪРНО С ОРИГИНАЛА



### КОМБИНИРАНА СКИЦА / 15.05.2012

по чл. 13 от ППЗСПЗЗ

на бивш имот 2 в м. „Под корията“, кадастрална карта и кад. регистри на с. Бистрица, Р-Н Панчарево СО, обл. София-град, одобрена със заповед № РД-18-51/03.11.2011г. на изпълнителен директор на АГКК и регулационен план на в.з. Бистрица – 13ап. № РД-50-09-357/17.06.1986г.



Идентификатор на Поземлен имот	Засегната площ /кв.м./
04234.6969.3457	977

Урегулиран поземлен имот	Засегната площ /кв.м./
IV-Ресторант, озел., кв. 97	977

М 1 : 1000

Скицата се издава на и-ци на Елена Никифорова Матвеева, за да послужи пред администрацията на район Панчарево СО и СГКК – гр. София и е неразделна част от удостоверение по чл. 13, ал. 4 и ал. 5 от ППЗСПЗЗ.

Скицата не може да служи за снабдяване с нотариален акт и извършване на сделки с имота.

Изработил:

ЕТ "ИНТЕРФЕЙС" Петко Казанлъклиев

.....  
/инж. П. Казанлъклиев - Зап. №5427/10.07.2001 г./



ВАРНО С ОРИГИНАЛА

стр. 2

№.и 263330

Нотариална такса по ЗНот. Удостоверяван Материален интерес 4/020,50.....лв. Пропорц. такса.....166,32.....лв. Обикн. такса.....14.....лв. Доп. такса.....лв. Всичко.....180,32.....лв. Сметка No.....от.....г. No.....от.....г.	Вписване по ЗСПВ Служба по вписванията Вх. рег. No.....от.....г. Акт No.....том XX, X дело No..... Партидна книга:..... Такса за вписване по ЗДТ:.....10.....лв. Кв. No.....от.....г. СЪДИЯ ПО ВПИСВАНИЯТА: .....
--	---

## НОТАРИАЛЕН АКТ

### ЗА СОБСТВЕНОСТ НА НЕДВИЖИМ ИМОТ ПРИДОБИТ НА ОСНОВАНИЕ ЗСПЗЗ и наследство

№...54... том..II.... рег.№....10762.....дело № .....234... от 2013 година

Днес, 03.04. /трети април/ 2013 /две хиляди и тринадесета година/, АЗ - РУМЕН ДИМИТРОВ - Нотариус с рег. № 274 на Нотариалната камара, район на действие – Софийски районен съд, в кантората ми на ул. "Любен Каравелов" № 13, на основание приложените писмени доказателства към молбата на: РОСЕН РУМЕНОВ КОЛЕВ, ЕГН 7507057009, притежаващ л.к.№ 643781932, издадена на 04.01.2012г. от МВР – София, с постоянен адрес, гр. София, ж.к. „Хиподрума“, бл. 140, вх.А, ет.1, действащ в качеството си на пълномощник на ЕЛЕНА НИКОЛАЙ АНТОНОВА, ЕГН 5101236816, притежаваща л.к.№ 641668408, издадена на 01.12.2010г. от МВР – София, с постоянен адрес, гр. София, ж.к. „Хаджи Димитър“, бл. 109, вх.А, ет.2, ап.6 /съгласно Пълномощно рег.№ 3187 от 29.01.2013г. и с удостоверяване на съдържание от същата дата под рег.№ 3188, т.2, акт № 1 на Нотариус рег.№ 274 на НК, СРС/ и на основание чл. 587, ал. 1 от ГПК, съставих този нотариален акт, с който признавам молителят ЕЛЕНА НИКОЛАЙ АНТОНОВА, ЕГН 5101236816 за собственик, на основание ЗСПЗЗ и наследство върху следния недвижим имот, а именно: ПОЗЕМЛЕН ИМОТ с идентификатор 04234.6969.3635 /нула, четири, две, три, четири, точка шест, девет, шест, девет точка три, шест, три, пет/, с площ съгласно Скица № 18809 от 26.03.2013г. на АГКК-гр. София, от 978 /деветстотин седемдесет и осем/кв. метра, трайно предназначение на територията: Урбанизирана, начин на трайно ползване: За друг вид застрояване, с адрес на поземления имот: с.Бистрица, район „Панчарево“, ул. „Черни връх“, местност „ПОД КОРИЯТА“, стар идентификатор: 04234.6969.3623 /нула, четири, две, три, четири, точка шест, девет, шест, девет, точка три, шест, две, три/, номер по предходен план: бивш 2 8две, квартал: 97 /деветдесет и седем/, парцел: IV - част, при съсед: ПИ с идентификатор: 04234.6969.2227, ПИ с идентификатор: 04234.6969.3636, ПИ с идентификатор: 04234.6969.1660, ПИ с идентификатор: 04234.6969.3634, идентичен с НИВА, с площ от 0.977 /деветстотин седемдесет и седем/кв. метра, пета категория, находящ се в стр. граници на с.Бистрица, местността „ПОД КОРИЯТА“, парцел № 2/две/, попадащ в кв. 97 /деветдесет и седем/ по плана на в.з.Бистрица, Столична Община – район „Панчарево“;

ВЪРНО С ОРИГИНАЛА

арх. [Signature]

Им.п. 263330

Нотариална такса по ЗНот. Удостоверяван. Материален интерес: ..... лв.	Вписване по ЗС/ПВ Служба по вписванията
Пропорц. такса ..... лв.	Вх. рег. No 15054 ..... от ..... г.
Обикн. такса ..... лв.	Акт № 14, том XX, дело № 117613 г.
Доп. такса ..... лв.	Партидна книга: том ..... стр. ....
Всичко: ..... лв.	Такса за вписване по ЗДТ: ...10... лева
Сметка No ..... от ..... г.	Кв. No ..... от ..... г.
Кв. No ..... от ..... г.	СЪДИЯ ПО ВПИСВАНИЯТА: <i>[Signature]</i>

## НОТАРИАЛЕН АКТ

за поправка на нотариален акт за  
собственост върху недвижим имот

№ ...64..., том ...II..., рег. №.....11150..., дело №.....243... от 2013 година


Днес, 05.04.2013г. /пети април две хиляди и тринадесета година/, пред мен – Румен Димитров, Нотариус с рег. № 274 на нотариалната камара, район на действие – гр. София, в кантората ми в гр. София на ул. „Любен Каравелов“ № 13, на основание молбата на: **СЛАВИН СПИРОВ АПОСТОЛОВ**, ЕГН 7204276846, притежаващ л.к.№ 644327565, издадена на 24.07.2012г. от МВР – София, с постоянен адрес, гр. София, бул. „Цар Борис“ III, бл. 74, вх.А, ет.7, ап.21, действаш в качеството си на пълномощник на **ЕЛЕНА НИКОЛАЙ АНТОНОВА**, ЕГН 5101236816, притежаваща л.к.№ 641668408, издадена на 01.12.2010г. от МВР – София, с постоянен адрес, гр. София, ж.к. „Хаджи Димитър“, бл. 109, вх.А, ет.2, ап.6 /съгласно Пълномощно рег.№ 3187 от 29.01.2013г. и с удостоверяване на съдържание от същата дата под рег.№ 3188, т.2, акт № 1 на Нотариус рег.№ 274 на НК, СРС/, съставих този нотариален акт за поправка на нотариален акт за собственост на недвижим имот, в следния смисъл:

В нотариален акт за собственост върху недвижим имот № 54, том II, рег. № 10762, дело № 234 от 03.04.2013г. на Нотариус с рег. № 274 на НК, СРС, вписан в Службата по вписване като акт № 193, том XXXIV, дело № 11241, им.п. № 263330, вх. рег. № 14368 от 2013г., на страница I /първа/ на редове 5 /пети/, 6/шести/ и 7 /седми/, **ДА НЕ СЕ ЧЕТЕ:** „РОСЕН РУМЕНОВ КОЛЕВ, ЕГН 750705709, притежаващ л.к.№ 643781932, издадена на 04.01.2012г. от МВР – София, с постоянен адрес, гр. София, ж.к. „Хиподрума“, бл. 140, вх.А, ет.1“, а **ДА СЕ ЧЕТЕ:** „СЛАВИН СПИРОВ АПОСТОЛОВ, ЕГН 7204276846, притежаващ л.к.№ 644327565, издадена на 24.07.2012г. от МВР – София, с постоянен адрес, гр. София, бул. „Цар Борис“ III, бл. 74, вх.А, ет.7, ап.21“.

Като взех предвид представените ми нотариален акт за собственост върху недвижим имот № 54, том II, рег. № 10762, дело № 234 от 03.04.2013г. на Нотариус с рег. № 274 на НК, СРС, вписан в Службата по вписване като акт № 193, том XXXIV, дело № 11241, им.п. № 263330, вх. рег. № 14368 от 2013г., се уверих, че е допусната явна фактическа грешка и съставих този нотариален акт за поправка на нотариален акт. Актът се прочете на страните и след одобрението му се подписа от мен – **НОТАРИУСА**.

НОТАРИУС:

*[Signature]*



ВАРНО С ОРИГИНАЛА

*[Signature]*

**РАЙОН ПАНЧАРЕВО - КМЕТСТВО БИСТРИЦА**

с.Бистрица, ул. Никола Крушкин №34, тел:029922021

Изх.№ КБР16-ДИ04-22/1/03.11.2016

**ДО**  
**ГОСПОДИН СВИЛЕН КОСТОВ**  
**ЗАМЕСТНИК-МИНИСТЪР НА**  
**ЗЕМЕДЕЛИЕТО И ХРАНИТЕ.**

На Ваш Изх.№ 08-43/01.11.16

**УВАЖАЕМИ Г-Н КОСТОВ,**

1. „Удостоверение с №35 от 23.02.1993 г. на името на Елена Никифорова Матвеева“ кметство Бистрица не е издавало.
2. Под №35 в изходящия дневник фигурира друго име и друга дата.
3. В кметство Бистрица няма книги свързани с внасяне на имоти в ТКЗС, защото бяха откраднати през месец март 2010година при кражба с взлом от сградата на кметството.
4. В емлячния регистър от 1935година няма открита партида на името на Елена Никифорова Матвеева.

Приложение:

1. Копия от дневника за издавани документи, свързани с възстановяване на земята
2. Копие от азбучника на емлячния регистър от 1935 г.

К М Е Т :  
/ Н. Горан

ВЯРНО С ОРИГИНАЛА

сгв. Влахов



АГЕНЦИЯ ПО ВПИСВАНИЯТА

СЛУЖБА ПО ВПИСВАНИЯТА

Изходящ № 5934

08	1	1	2	0	1	6
----	---	---	---	---	---	---

ден месец година

ДО  
ЗАМЕСТНИК – МИНИСТЪР НА  
ЗЕМЕДЕЛИЕТО И ХРАНИТЕ  
ГРАД СОФИЯ 1040  
Бул. "Христо Ботев" № 55

УВАЖАЕМИ ГОСПОДИН КОСТОВ,

В Агенция по вписванията – град София е постъпило писмо с вх. № 04-00-27/02.11.2016г. във връзка с искането Ви, за предоставяне на информация за извършена заверка на декларация под № 1271/21.01.1993г. с декларатор – Никола Първанов Николов от град София.

В отговор на така отправеното питане, излагаме следното:

Служба по вписвания – град София удостоверява че е извършена служебна справка в архивата на АВ по книгите на II Нотариус при което се установи извършена заверка под № 1271 от 21.01.1993г. с декларатор: Рашка Филипова Вучкова – зав. на дек. поз. ком. – 673542.

Приложено изпращаме Ви 1 бр. заверено копие за служебно ползване от страницата на регистъра на книга 1, поток 4 за периода от 04.01. - 12.03.1993г.

Написал: *Н. Първанов*

Регионален директор: *П. Соколов*

ВЯРНО С ОРИГИНАЛА

*П. Соколов*



21 JAN 1993

ИМП. СОБСТВЕНО, БИЗНЕСНО И ПАТЕНТНО ИМЕ	№: 30 и 312	ВЪВЕДЕНИЕ НА НАКЪСНИЦАТА					Пазар и време срок на внос: 1993 №: 112	На кого са възлагани обязателствата
		наименование на вноса	количество на внос	единица измерения	валутен курс	срок на действие		
James Francis		Beer	1000	liters	12.21			
James Francis		Beer	1000	liters	12.22			
James Francis		Beer	1000	liters	12.23			
James Francis		Beer	1000	liters	12.24			
James Francis		Beer	1000	liters	12.25			
James Francis		Beer	1000	liters	12.26			
James Francis		Beer	1000	liters	12.27			
James Francis		Beer	1000	liters	12.28			
James Francis		Beer	1000	liters	12.29			

271-1001 x 200-1(1992)-м-срп.

ВЕРНО С ОРИГИНАЛА



ВЕРНО С ОРИГИНАЛА

Handwritten signature

Нотариална такса по ЗНот. Удостоверяван Материален интерес: 51000 лв. Пропорц. такса:..... 485,50..... лв. Обикн. такса:..... 10..... лв. Доп. такса:..... 485,50..... лв. Всичко:..... 981..... лв. Сметка №..... от..... г. Кв. No..... от..... г.	Вписване по ЗС/ПВ Служба по вписванията Вх. рег. No 24752 от..... г. Акт No 199 том LVII дело No 1922/13 г. Имотна партида:..... Такса за вписване по ЗДТ: 51 лв. Кв. No..... от..... г. СЪДИЯ ПО ВПИСВАНИЯТА:.....
--	--

## НОТАРИАЛЕН АКТ ЗА ПОКУПКО-ПРОДАЖБА НА НЕДВИЖИМ ИМОТ

№ ...59..том.....III..... рег.№ .....17306.....дело №...424...от 2013 година

Днес, 30.05.2013г. /тридесети май две хиляди и тринадесета година/, пред мен РУМЕН ДИМИТРОВ, нотариус с район на действие района на Софийския районен съд, вписан под №274 в регистъра на Нотариалната камара, в кантората ми в гр.София, ул. „Любен Каравелов“ №13, се явиха: **СЛАВИН СПИРОВ АПОСТОЛОВ**, ЕГН 7204276846, притежаващ л.к.№ 644327565, издадена на 24.07.2012г. от МВР – София, с постоянен адрес, гр. София, бул. „Цар Борис“ III, бл. 74, вх.А, ет.7, ап.21, действащ в качеството си на пълномощник на **ЕЛЕНА НИКОЛАЙ АНТОНОВА**, ЕГН 5101236816, притежаваща л.к.№ 641668408, издадена на 01.12.2010г. от МВР – София, с постоянен адрес, гр. София, ж.к. „Хаджи Димитър“, бл. 109, вх.А, ет.2, ап.6 /съгласно Пълномощно рег.№ 3187 от 29.01.2013г. и с удостоверение на съдържание от същата дата под рег.№ 3188, т.2, акт № 1 на Нотариус рег.№ 274 на НК, СРС/ от една страна като ПРОДАВАЧ, а от друга страна като КУПУВАЧ – **ДИМИТРИНА ДИМИТРОВА ЗАХАРИНОВА**, ЕГН 6411060115, притежаваща л.к.№ 630386485, издадена на 09.05.2008г. от МВР – София област, с постоянен адрес, гр. Костинброд, ул. „Иван Вазов“ № 41А и след като се уверих в тяхната самоличност, дееспособност и представителна власт, същите ми заявиха, че сключват следния договор:

**I. ЕЛЕНА НИКОЛАЙ АНТОНОВА**, действаща чрез пълномощника си **СЛАВИН СПИРОВ АПОСТОЛОВ** продава на **ДИМИТРИНА ДИМИТРОВА ЗАХАРИНОВА** следния свой собствен недвижим имот, а именно: **ПОЗЕМЛЕН ИМОТ** с идентификатор **Q4234.6969.3635** /нула, четири, две, три, четири точка шест, девет, шест,

III. В случай, че продавачът действащ чрез пълномощника си, не изпълни задължението си относно представяне на виза за проектиране на жилищна сграда за не по-малко от 225 / двеста двадесет и пет/кв. метра в имота, предмет на настоящия договор от страна на продавача, в срок до 12 /дванадесет/ месеца, считано от датата на подписване на настоящия договор, а именно: 30.05.2014/тридесети май две хиляди и четиринадесета/ година, то сумата в размер на 49 000 /четиридесет и девет хиляди/ лева, депозирана по банкова сметка на Нотариус Румен Димитров рег.№ 274 на НК, СРС, ще бъде върната на купувача.-----

IV. Владението на имота се предава днес, към момента на подписване на настоящия договор, а именно: 30.05.2013г./тридесети май две хиляди и тринадесета година/.-----

V. Купувачът **ДИМИТРИНА ДИМИТРОВА ЗАХАРИНОВА** заяви, че е съгласен и купува недвижимият имот, подробно описан в пункт първи и при условията на пункт втори и пункт трети от настоящия договор, за сумата в размер на **51 000 /петдесет и една хиляди/ лева**, от която сума купувачът заяви, че е изплатил на продавача по банков път, сумата в размер на 2000 /хиляди/лева днес, в деня на подписване на настоящия договор, а останалата сума в размер на 49 000 /четиридесет и девет хиляди/лева, ще бъде депозирана по банкова сметка на Нотариус Румен Димитров рег.№ 274 на НК, СРС, като сумата ще бъде предадена от Нотариуса на продавачът, при представяне на виза за проектиране на жилищна сграда, за не по-малко от 225 / двеста двадесет и пет/кв. метра в имота, предмет на настоящия договор, от страна на продавача в срок до /дванадесет/ месеца, считано от датата на подписване на настоящия договор, а именно: 30.05.2014/тридесети май две хиляди и четиринадесета/ година, като срока на изпълнение на задължението на продавачът, може да бъде удължен по взаимно съгласие от страните.-----

VI. Страните декларират, че продажната цена на имота в размер на **51 000 /петдесет и една хиляди/ лева**, е действително уговорено плащане между тях.-----


Данъчната оценка на имота, възлиза на 4 020, 50 /четири хиляди и двадесет лева и петдесет стотинки/, съгласно Удостоверение за данъчна оценка изх. № 7218000872, издадено на 25.03.2013г., издадено от Столична община - Дирекция "ПАМДТ" - район "Панчарево".-----

Като се уверих, че продавачът е собственик на продаваният недвижим имот и че са изпълнени особените изисквания на закона, съставих този нотариален акт. Актът се прочете на страните и след одобрението му се подписа от тях и от мен - нотариуса.-----


При съставянето на този нотариален акт бяха представени следните документи установяващи правото на собственост и изпълнението на особените изисквания на закона: 1. Нот. акт № 54, т.ІІ, рег.№ 10762, дело № 234 от 03.04.2013г. на Нотариус рег.№ 274 на НК, СРС вписан в СВ като акт № 193, т.ХХХІV, дело № 11241, вх. рег.№ 14368, им.п.№ 263330; 2. Нот. акт № 64, т.ІІ, рег.№ 11150, дело № 243 от 05.04.2013г. на Нотариус рег.№ 274 на НК, СРС вписан в СВ като акт № 144, т.ХХХІ, дело № 11761, вх. рег.№ 15054, им.п.№ 263330; 3. Скица № 21698 от 08.04.2013г. на АГКК-гр. София; 4. Удостоверение за данъчна оценка изх. № 7218000872, издадено на 25.03.2013г., издадено от Столична община - Дирекция "ПАМДТ" - район "Панчарево"; 5. У-ние изх.№ 9400-976 от 16.04.2013г. на СО - район „Панчарево“; 6. Пълномощно рег.№ 3187 от 29.01.2013г. и с удостоверяване на съдържание от същата дата под рег.№ 3188, т.2, акт № 1 на Нотариус рег.№ 274 на НК, СРС; 7. Декларация по чл.264, ал.1 от ДОПК; 8. Декларации по чл.25, ал.8 от ЗННД; 9. Квитанции за платен местни данък и такса вписване;

ПРОДАВАЧ: 


/чрез пълномощник/




КУПУВАЧ: 

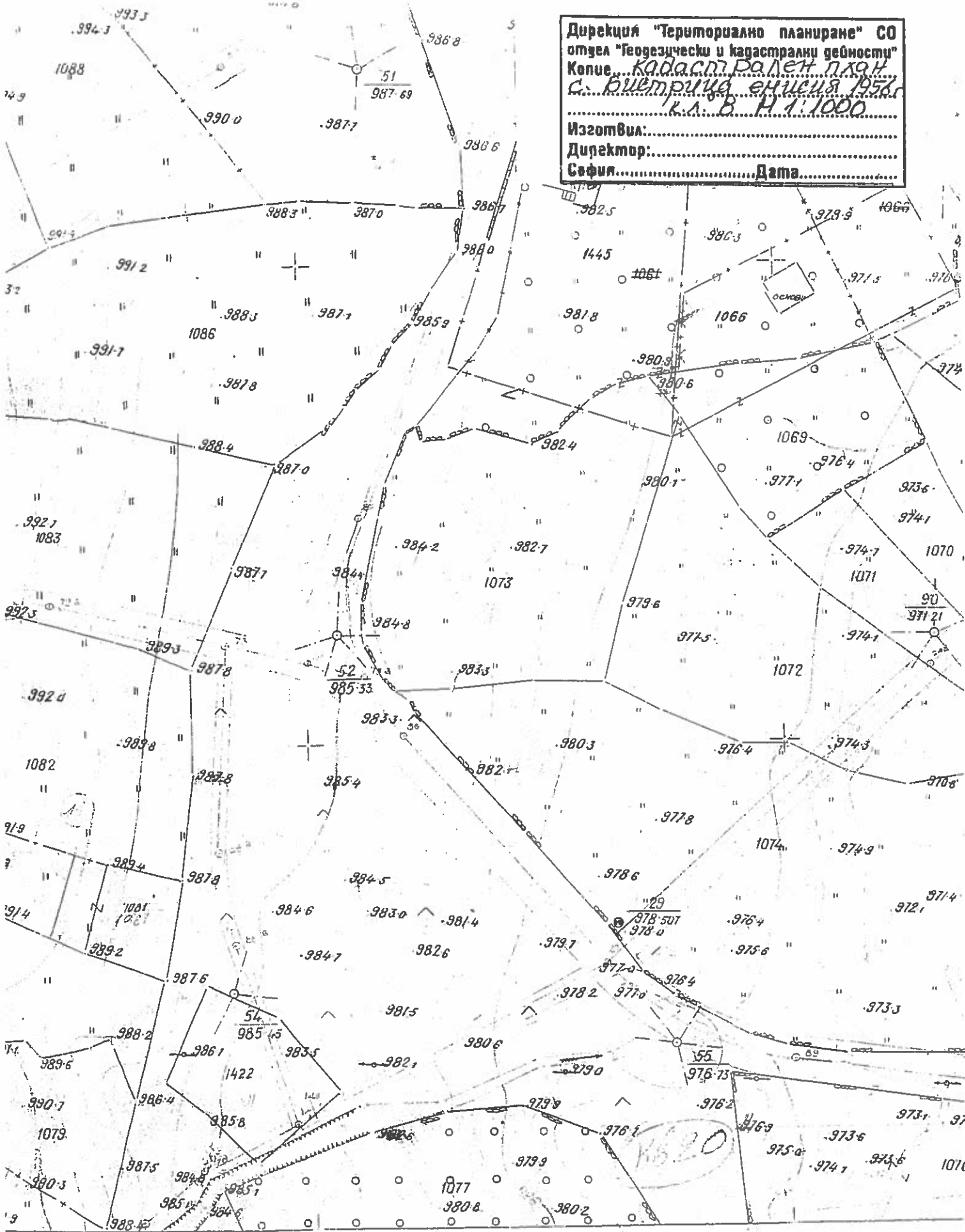


НОТАРИУС:

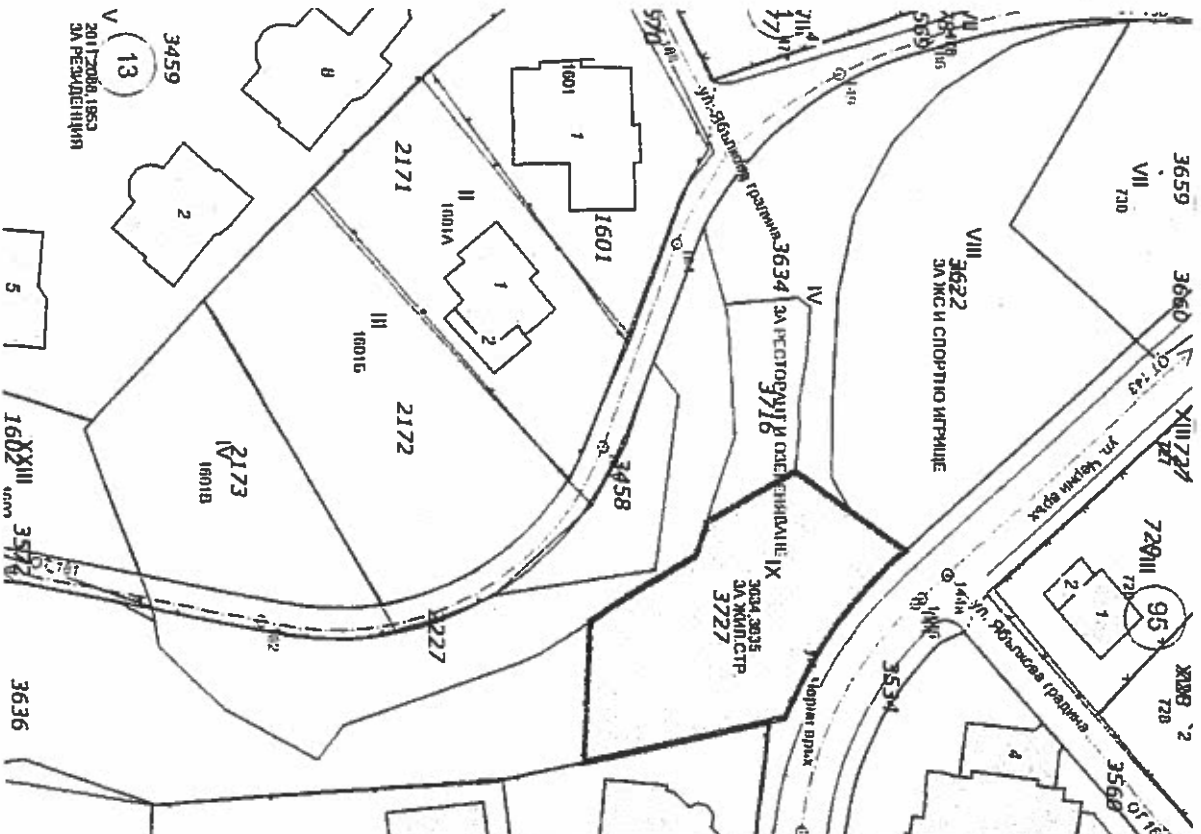




Дирекция "Териториално планиране" СО  
 отгел "Геодезически и кадастрални дейности"  
 Колеж Кадастрален план  
 с внетригуд енчисия 1956  
к.л. В Н 1:1000  
 Изготвил:.....  
 Директор:.....  
 София..... Дата.....



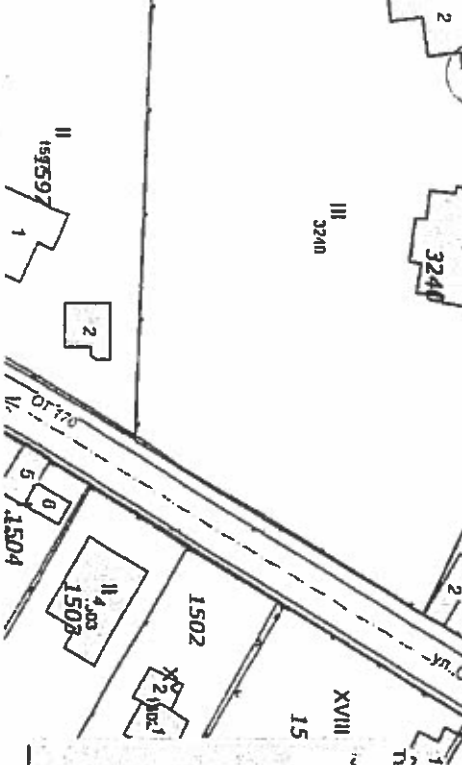
**ГЕОПЛАН**  
 П. П. П.



**Собственост**

1. 6411060115 ДИМИТРИНА ДИМИТРОВА ЗАХАРИНОВА  
 Адрес на лицето: гр. Костинброд, п.к. 2220, ул. ИВАН ВЪЗОВ № 41-А

- Тип на правото: Право на собственост
- Описание на правото: Липса на информация
- Тип на документа: Други
- Описание на документа: № 191 том ХСУЛ рег. 41567 от 08.07.2016г., издаден от АВ - СЛУЖБА ПО ВПИСВАНИЯТА - ГР. СОФИЯ
- Тип на правото: Право на собственост
- Описание на правото: Липса на информация
- Тип на документа: Договор
- Описание на документа: № 41 том ЛХХХЛ рег. 36939 от 23.06.2016г., издаден от АВ - СЛУЖБА ПО ВПИСВАНИЯТА - ГР. СОФИЯ
- Тип на правото: Право на собственост
- Описание на правото: Липса на информация
- Тип на документа: Нотариален акт
- Описание на документа: № 199 том LVIII рег. 24757 дено 19225 от 30.05.2013г., издаден от Служба по вписванията гр.София



**Свойства**

Кадастрална карта

Имоти

04234.6969.3727

**Атрибути** | **Информация**

Атрибути	Стойност
Код	04234.6969.3727
Заповеди	1 заповед
Площ, определена	978
Проект	1 заповед
Адрес	с. Бистрица, район Панагюрище, п.к. 1744, ул. Черни връх № 3-б
Местност	
Предназначение	Убавяне на
Вид собственост	Общностна частна
НТИ	Незастрахован имот за жилищни нужди
Стар кад. номер	
Кадрагал по регул. 97	
УПИ	IX-3624.3635
Собственост	3 данъка

СОУА16-ВК08-6317/2016

## ДОГОВОР

по реда на чл. 15, ал. 5 от Закона за устройство на територията

Днес, ..... *двадесети юни* ..... 2016 г. /две хиляди и шестнадесета година/, в гр. София, между **СТОЛИЧНА ОБЩИНА /СО/**, със седалище и адрес на управление гр. София, ул. "Московска" № 33, код по БУЛСТАТ 000696327, представлявана от **ЙОРДАНКА АСЕНОВА ФАНДЪКОВА- КМЕТ НА СТОЛИЧНА ОБЩИНА**, ЕГН 6204127250, д. р. № 64103794, изр. № 1000000000 от МВР-София, от една страна и от друга страна – ..... от МВР-София област, с постоянен адрес гр. Костинброд, община Костинброд, ул. „Иван Гурев“ № 1, по преписка на Столична община, вх. №СО-94-Г-114/2014 г. (нов №СОА16-ВК08-6317/2016 г.), в изпълнение на Решение №863 по Протокол №73 от 18.12.2014 г. на СОС и съгласно Предварителен договор №СО15-РД-561-19/05.02.2015 г., влязъл в сила план за регулация, одобрен със Заповед №РД-09-50-344/05.05.2015 г. на Главния архитект на Столична община, на основание чл. 15, ал. 5 от Закона за устройството на територията, чл. 38, ал. 1, чл. 77, ал. 1 от Наредбата за общинската собственост и чл. 44, ал. 1, т. 15 от Закона за местното самоуправление и местната администрация, се сключи настоящият договор за следното:

1. **СТОЛИЧНА ОБЩИНА**, чрез **КМЕТА**, прехвърля на ..... правото на собственост върху имот- частна общинска собственост (АОС №4686/26.07.2013 г. на СО- район „Панчарево“, вписан в Служба по вписванията вх. рег. №48195/2013 г., том СХIV, №83, им. партида №287614,287615), представляващ ПИ с проектен идентификатор 04234.6969.3716 (нула, четири, две, три, четири – точка – шест, девет, шест, девет – точка – три, седем, едно, шест), съгласно кадастралната карта и кадастралните регистри, одобрени със Заповед РД-18-51/03.11.2011 г. на Изпълнителния директор на АГКК, изменени със заповед КД-14-22-288/28.02.2013 г. на Началник на СГКК- София, с площ от 272 (двеста седемдесет и два) кв.м, находящ се в кв. 97 (деветдесет и седем), с. Бистрица, ул. „Черни връх“ №3-б, район „Панчарево“, при граници: ПИ с идентификатор 04234.6969.2227 (нула, четири, две, три, четири – точка – шест, девет, шест, девет – точка – две, две, две, седем); реална част от ПИ с идентификатор 04234.6969.3635 (нула, четири, две, три, четири – точка – шест, девет, шест, девет – точка – три, шест, три, пет), с проектен идентификатор 04234.6969.3715 (нула, четири, две, три, четири – точка – шест, девет, шест, девет – точка – три, седем, едно, пет); реална част от ПИ с идентификатор 04234.6969.3634 (нула, четири, две, три, четири – точка – шест, девет, шест, девет – точка – три, шест, три, четири), с проектен идентификатор 04234.6969.3714 (нула, четири, две, три, четири – точка – шест, девет, шест, девет – точка – три, седем, едно, четири); ПИ с идентификатор 04234.6969.3634 (нула, четири, две, три, четири – точка – шест, девет, шест, девет – точка – три, шест, три, четири), образуван от имот с идентификатор 04234.6969.3634 (нула, четири, две, три, четири – точка – шест, девет, шест, девет – точка – три, шест, три, четири), като

съгласно проект за изменение на плана за регулация и застрояване, одобрен със Заповед №РД-09-50-344/05.05.2015 г. на Гл. архитект на СО, се придава към новообразуван УПИ IX-3634,3635 (девети за имоти с планоснимачни номера три хиляди шестстотин тридесет и четири; три хиляди шестстотин тридесет и пет)- „за ЖС“, кв. 97 (деветдесет и седем), с. Бистрица, район „Панчарево“, при граници: УПИ IV (четвърти)- „за ресторант и озеленяване“; улица; УПИ VI-1660 (шести за имот с планоснимачен номер хиляда шестстотин и шестдесет), на стойност от 23 490 (двадесет и три хиляди четиристотин и деветдесет) лева, без ДДС, представляваща пазарна цена, определена с Решение №863 по Протокол №73 от 18.12.2014 г. на СОС.

Данъчната оценка на целия имот с идентификатор 04234.6969.3634, с площ от 1056 кв.м, е в размер на 4 345,50 (четири хиляди триста четиридесет и пет лв. и петдесет ст.) лева, а само на ПИ с проектен идентификатор 04234.6969.3716, с площ от 272 кв.м, е в размер на 1 119,30 (хиляда сто и деветнадесет лв. и тридесет ст.) лева, съгласно Удостоверение за данъчна оценка изх. №7218010780/28.03.2016 г., изд. от СО- Дирекция „Общински приходи“, отдел „ОП“- Панчарево.

За, правото на собственост върху ПИ с проектен идентификатор 04234.6969.3714 (нула, четири, две, три, четири – точка – шест, девет, шест, девет – точка – три, седем, едно, четири), съгласно кадастралната карта и кадастралните регистри, одобрени със Заповед РД-18-51/03.11.2011 г. на Изпълнителния директор на АГКК, изменени със заповед КД-14-22-288/28.02.2013 г. на Началник на СГКК- София, с площ от 272 (двеста седемдесет и два) кв.м, находящи се в с. Бистрица, район „Панчарево“, ул. „Черни връх“, с номер по предходен план- бивш 2 (две), кв. 97 (деветдесет и седем), парцел IV- част, местност „ПОД КОРИЯТА“, при граници: реална част от ПИ с идентификатор 04234.6969.3634 (нула, четири, две, три, четири – точка – шест, девет, шест, девет – точка – три, шест, три, четири), с проектен идентификатор 04234.6969.3716 (нула, четири, две, три, четири – точка – шест, девет, шест, девет – точка – три, седем, едно, шест); реална част от ПИ с идентификатор 04234.6969.3635 (нула, четири, две, три, четири – точка – шест, девет, шест, девет – точка – три, шест, три, пет), с проектен идентификатор 04234.6969.3715 (нула, четири, две, три, четири – точка – шест, девет, шест, девет – точка – три, седем, едно, пет); ПИ с идентификатор 04234.6969.1660 (нула, четири, две, три, четири – точка – шест, девет, шест, девет – точка – едно, шест, шест, нула); ПИ с идентификатор 04234.6969.3534 (нула, четири, две, три, четири – точка – шест, девет, шест, девет – точка – три, пет, три, четири); ПИ с идентификатор 04234.6969.3622 (нула, четири, две, три, четири – точка – шест, девет, шест, девет – точка – три, шест, две, две); ПИ с идентификатор 04234.6969.3634 (нула, четири, две, три, четири – точка – шест, девет, шест, девет – точка – три, шест, три, четири), който имот е образуван от ПИ с идентификатор 04234.6969.3635 (нула, четири, две, три, четири – точка – шест, девет, шест, девет – точка – три, шест, три, пет)- собственост на Румен Димитров- Нотариус, рег. №17306, дело №424/2013 г., съставен от Румен Димитров- Нотариус, рег. №274 на Нотариалната камара, с район на действие РС- гр. София, вписан в Служба по вписванията вх. рег. №24757/2013г., акт №199, том LVIII, дело №19225/13 г., имотна партида №263330, като съгласно проект за изменение на плана за регулация и застрояване, одобрен със Заповед №РД-09-50-344/05.05.2015 г. на Гл. архитект на СО, се придава към УПИ IV (четвърти)- „за ресторант и озеленяване“, попадащ в ПИ с идентификатор 04234.6969.3634 (нула, четири, две, три, четири – точка – шест, девет, шест, девет – точка – три, шест, три, четири)- частна общинска собственост, съгласно АОС №4686/26.07.2013 г. на район



„Панчарево“, при граници: УПИ VII-730 (седми за имот с плано̀снимачен номер осемстотин и тридесет); новообразуван УПИ IX-3634,3635 (девети за имоти с плано̀снимачни номера три хиляди шестстотин тридесет и четири; три хиляди шестстотин тридесет и пет)- „за ЖС“; ПИ с идентификатор 04234.6969.2227 (нула, четири, две, три, четири – точка – шест, девет, шест, девет – точка – две, две, две, седем), улица, на стойност от 18 330 (осемнадесет хиляди триста и тридесет) лева, без ДДС, представляваща пазрана цена, определена с Решение №863 по Протокол №73 от 18.12.2014 г. на СОС.

Данъчната оценка на целия имот с идентификатор 04234.6969.3635, с площ от 977 кв.м, е в размер на 4 345,50 (четири хиляди триста четиридесет и пет лв. и петдесет ст.) лева, а само на ПИ с проектен идентификатор 04234.6969.3714, с площ от 272 кв.м, е в размер на 1 119,30 (хиляда сто и деветнадесет лв. и тридесет ст.) лева, съгласно Удостоверение за данъчна оценка изх. №7218010760/24.03.2016 г., изд. от СО- Дирекция „Общински приходи“, отдел „ОП“ - Панчарево.

СЛУЖБА е заплатила:

3.1. Разлика в размер на 5 160 (пет хиляди сто и шестдесет) лева, съгласно пазарни цени на имотите, определени с Решение №863, по Протокол №73 от 18.12.2014 г. на СОС, с вносна бележка от 26.05.2016 г., чрез „Юробанк България“ АД, по сметка на Столична община в „Общинска банка“ АД – клон „Врабча“, BIC код SOMBBGSF, № BG 81 SOMB 91303133008301.

3.2. 2,5 % местен данък, изчислен върху данъчна основа, в размер на 587,25 (петстотин осемдесет и седем лв. и двадесет и пет ст.) лева, по сметка на СО- Дирекция „Общински приходи“, отдел „ОП“ - Панчарево;

3.3. 2 % режийни разноси, изчислени върху данъчна основа, в размер на 469,80 (четиристотин шестдесет и девет лв. и осемдесет ст.) лева и 20 % ДДС върху тях, в размер на 93,96 (деветдесет и три лв. и деветдесет и шест ст.) лева, с вносна бележка от 26.05.2016 г., по сметка на Столична община в „Общинска банка“ АД – клон „Врабча“, BIC код SOMBBGSF, № BG 81 SOMB 91303133008301, фактура №5030002096/26.05.2016 г., издадена от Столична община.

3.4. 0,1 % такса вписване, в размер на 23,49 (двадесет и три лв. и четиридесет и девет ст.) лева, по сметка на Агенцията по вписванията в ТОКУДА БАНК АД, IBAN-BG21 CREX 9260 3114 5487 01, банков код BIC CREXBGSF.

Сделките по прилагане и изменение на подробни устройствени планове са извън предметния обхват на ЗДДС, тъй като в тези случаи Столична община не извършва независима икономическа дейност по смисъла на чл. 3, ал. 2 от ЗДДС, съгласно указателно писмо изх. № 07-00-38Н1/17.12.2010 година на Изпълнителния директор на Националната агенция по приходите.

Съгласно чл. 18 от Закона за собствеността и чл. 34, ал. 7 от Закона за общинската собственост, договърът се сключва в писмена форма и подлежи на вписване по разпореждане на съдията по вписванията по местонахождението на имота.

Настоящият договор се състави и подписа в пет еднообразни екземпляра – по един за всяка страна, един за Службата по вписвания, един за Агенцията по геодезия, картография и кадастър и един за СО-район „Панчарево“.

При съставянето на настоящия договор се представиха следните документи:

1. Решение №863, по Протокол №73 от 18.12.2014 г. на СОС; 2. Предварителен договор №СО15-РД-561-19/05.02.2015 г.; 3. Проект за изменение на плана за регулация за УПИ IV- за ресторанти озеленяване, кв. 97, м. „с. Бистрица“; 4. Решение по протокол №ЕС-Г-26/08.04.2014 г., т. 7 на ОЕСУТ; 5. Заповед №РД-09-50-344/05.05.2015 г. на Гл. архитект на СО; 6. Определение №6787 от 12.12.2015 г. на Административен съд- София град, по адм. дело №6271/2015 г., второ отделение, 48-

ми състав, по адм. дело №6271/2015 г. (влязло в сила на 07.01.2016 г.); 7. АОС №4686/26.07.2013 г. на СО- район „Панчарево”, вписан в Служба по вписванията вх. рег. №48195/2013 г., том СХІV, №83, им. партида №287614,287615; 8. Нотариален акт №59, том ІІІ, рег. №17306, дело №424/2013 г., съставен от Румен Димитров- Нотариус, рег. №274 на Нотариалната камара, с район на действие РС- гр. София, вписан в Служба по вписванията вх. рег. №24757/2013г., акт №199, том LVІІІ, дело №19225/13 г., имотна партида №263330); 9. Комбинирана скица за пълна или частична идентичност, по чл. 16, ал. 3 от ЗКИР от 26.05.2016 г., издадена от „ГЕОКАД 93“ ЕООД; 10. Скица №15-185357/18.04.2016 г., изд. от Служба по геодезия, картография и кадастър- гр. София; 11. Скица-проект №15-212767/03.05.2016 г., изд. от Служба по геодезия, картография и кадастър- гр. София; 12. Пазарна оценка вх. №СО-94-Г-144/2/16.07.2014 г., изготвена от сертифициран оценител, сключил рамков договор със СО, потвърдена със становище вх. №СОА16-ВК08-6317/4/09.06.2016 г; 13. Удостоверение за данъчна оценка изх. №7218010780/28.03.2016 г., изд. от СО- Дирекция „Общински приходи“, отдел „ОП“- Панчарево; 14. Удостоверение за данъчна оценка изх. №7218010760/24.03.2016 г., изд. от СО- Дирекция „Общински приходи“, отдел „ОП“- Панчарево; 15. Удостоверение изх. №21238/27.05.2016 г. за вписвания, отбелязвания и заличавания за ПИ с идентификатор 04234.6969.3635, издадено от Агенция по вписванията; 16. Декларация по чл. 264, ал.1 от ДОПК; 17. Декларация по чл. 25 ал. 8 от ЗННД; 18. Вносни бележки и фактура;

ЗА СТОЛИЧНА ОБЩИНА:

.....  
 /Йорданка Асенова Фандъкова- /Димитрина Димитрова Захаринава/  
 Кмет на Столична община /Зам. Кмет

Съгласували:

Заместник-кмет: Юлия Ненкова

Секретар на СО: Ралица Стоянова

Директор на ДПНО: Бисера Личева

Директор на ДОС: Мария Праматарова

Началник отдел: Искра Карамфилова

Изготвил: Силвия Георгиева

Зам. кмет: Юлия Ненкова

Заповед за заместване №

Дата: 2016 г.

Дата: 2016 г.

Дата: 2016 г.

Дата: 2016 г.

Дата: 2016 г.

Дата: 2016 г.

СОАМ 6-Р2015-5806

## АНЕКС

СОА16-ДГ61-85/04.07.2016

към Договор №СОА16-ДГ61-70/ 20.06.2016 г. на Столична община  
(вписан в Службата по вписвания вх. рег. №36939/22.06.2016 г., том LXXXVI, акт №41, имотни  
партиди №№423245;423252)

Днес, Четиринадесети юни 2016 /две хиляди и шестнадесета/ г.,  
в гр. София, между: **СТОЛИЧНА ОБЩИНА (СО)**, БУЛСТАТ Ю 000696327, със седалище и адрес на  
управление: град София, ул. "Московска" № 33, представлявана от **ЙОРДАНКА АСЕНОВА  
ФАНДЪКОВА- КМЕТ НА СТОЛИЧНА ОБЩИНА**,  
г. от МВР гр. София, от една страна и от друга страна -  
г. от МВР гр. София, от една страна и от друга страна -  
София област, с постоянен адрес г. Костинброд, ул. "Иван Вазов" №41А, се  
сключи настоящият анекс към Договор №СОА16-ДГ61-70/ 20.06.2016 г. (вписан в Службата по  
вписвания вх. рег. №36939/22.06.2016 г., том LXXXVI, акт №41, имотни партиди №№423245;423252)  
по преписка с рег.№СОА16-ВК08-6317/2016 г. на СО, (стар рег.№ СО-94-Г-114/2014 г.), както следва:

### I. В т. 1 (първа):

Ред 5 и 6, вместо текста: "....представляващ ПИ с проектен идентификатор  
04234.6969.3716 (нула, четири, две, три, четири – точка – шест, девет, шест, девет – точка – три, седем,  
едно, шест), да се чете "....представляващ ПИ с проектен идентификатор 04234.6969.3714 (нула,  
четири, две, три, четири – точка – шест, девет, шест, девет – точка – три, седем, едно, четири)"

Редове 11 - 21, вместо текста "....при граници: ПИ с идентификатор 04234.6969.2227 (нула,  
четири, две, три, четири – точка – шест, девет, шест, девет – точка – две, две, две, седем); реална част  
от ПИ с идентификатор 04234.6969.3635 (нула, четири, две, три, четири – точка – шест, девет, шест,  
девет – точка – три, шест, три, пет), с проектен идентификатор 04234.6969.3715 (нула, четири, две,  
три, четири – точка – шест, девет, шест, девет – точка – три, седем, едно, пет); реална част от ПИ с  
идентификатор 04234.6969.3634 (нула, четири, две, три, четири – точка – шест, девет, шест, девет –  
точка – три, шест, три, четири), с проектен идентификатор 04234.6969.3714 (нула, четири, две, три,  
четири – точка – шест, девет, шест, девет – точка – три, седем, едно, четири); ПИ с идентификатор  
04234.6969.3634 (нула, четири, две, три, четири – точка – шест, девет, шест, девет – точка – три, шест,  
три, четири) , да се чете "....при граници: ПИ с идентификатор 04234.6969.3634 (нула, четири, две,  
три, четири – точка – шест, девет, шест, девет – точка – три, шест, три, четири), ПИ с проектен  
идентификатор 04234.6969.3716 (нула, четири, две, три, четири – точка – шест, девет, шест, девет –  
точка – три, седем, едно, шест); ПИ с проектен идентификатор 04234.6969.3715 (нула, четири, две,  
три, четири – точка – шест, девет, шест, девет – точка – три, седем, едно, пет); ПИ с идентификатор  
04234.6969.1660 (нула, четири, две, три, четири – точка – шест, девет, шест, девет – точка – едно,  
шест, шест, нула); ПИ с идентификатор 04234.6969.3534 (нула, четири, две, три, четири – точка –  
шест, девет, шест, девет – точка – три, пет, три, четири); ПИ с идентификатор 04234.6969.3622 (нула,  
четири, две, три, четири – точка – шест, девет, шест, девет – точка – три, шест, две, две)....";

Ред 36 вместо текста: "....ПИ с проектен идентификатор 04234.6969.3716", да се чете "....ПИ  
с проектен идентификатор 04234.6969.3714"

### II. В т. 2 (втора):

Редове 2 - 4, вместо текста "....ПИ с проектен идентификатор 04234.6969.3714 (нула,  
четири, две, три, четири – точка – шест, девет, шест, девет – точка – три, седем, едно, четири)", да се  
чете "....ПИ с проектен идентификатор 04234.6969.3716 (нула, четири, две, три, четири – точка –  
шест, девет, шест, девет – точка – три, седем, едно, шест)..."

Редове 9-23, вместо текста "....при граници: реална част от ПИ с идентификатор  
04234.6969.3634 (нула, четири, две, три, четири – точка – шест, девет, шест, девет – точка – три, шест,  
три, четири), с проектен идентификатор 04234.6969.3716 (нула, четири, две, три, четири – точка –  
шест, девет, шест, девет – точка – три, седем, едно, шест); реална част от ПИ с идентификатор  
04234.6969.3635 (нула, четири, две, три, четири – точка – шест, девет, шест, девет – точка – три, шест,  
три, пет), с проектен идентификатор 04234.6969.3715 (нула, четири, две, три, четири – точка – шест,  
девет, шест, девет – точка – три, седем, едно, пет); ПИ с идентификатор 04234.6969.1660 (нула,  
четири, две, три, четири – точка – шест, девет, шест, девет – точка – едно, шест, шест, нула); ПИ с

идентификатор 04234.6969.3534 (нула, четири, две, три, четири – точка – шест, девет, шест, девет – точка – три, пет, три, четири); ПИ с идентификатор 04234.6969.3622 (нула, четири, две, три, четири – точка – шест, девет, шест, девет – точка – три, шест, две, две); ПИ с идентификатор 04234.6969.3634 (нула, четири, две, три, четири – точка – шест, девет, шест, девет – точка – три, шест, три, четири)....“; да се четете .....при граници: ПИ с идентификатор 04234.6969.2227 (нула, четири, две, три, четири – точка – шест, девет, шест, девет – точка – две, две, две, седем); ПИ с проектен идентификатор 04234.6969.3715 (нула, четири, две, три, четири – точка – шест, девет, шест, девет – точка – три, седем, едно, пет); ПИ с идентификатор 04234.6969.3634 (нула, четири, две, три, четири – точка – шест, девет, шест, девет – точка – три, шест, три, четири), ПИ с проектен идентификатор 04234.6969.3714 (нула, четири, две, три, четири – точка – шест, девет, шест, девет – точка – три, седем, едно, четири);

Редове 44 -46, вместо текста: „е в размер на 4 345,50 (четири хиляди триста четиридесет и пет лв. и петдесет ст.) лева, а само на ПИ с проектен идентификатор 04234.6969.3714, с площ от 272 кв.м, е в размер на 1 119,30 (хиляда сто и деветнадесет лв. и тридесет ст.) лева“, да се четете „е в размер на 3 835,60 (три хиляди осемстотин тридесет и пет лв. и шестдесет ст.) лева, а само на ПИ с проектен идентификатор 04234.6969.3716, с площ от 272 кв.м, е в размер на 1 067,84 (хиляда шестдесет и седем лв. и осемдесет и четири ст.) лева“

III. Всички останали клаузи на Договор №СОА16-ДГ61-70/ 20.06.2016 г. (вписан в Службата по вписвания вх. рег. №36939/22.06.2016 г., том LXXXVI, акт №41, имотни партиди №№423245;423252), остават непроменени.

Съгласно чл. 18 от Закона за собствеността и чл. 34, ал. 7 от Закона за общинската собственост, настоящият анекс към Договор №СОА16-ДГ61-70/ 20.06.2016 г. (вписан в Службата по вписвания вх. рег. №36939/22.06.2016 г., том LXXXVI, акт №41, имотни партиди №№423245;423252) се сключва в писмена форма и подлежи на вписване по разпореждане на съдията по вписванията по местонахождението на имота.

Настоящият анекс се състави и подписа в пет еднообразни екземпляра – по един за всяка страна, един за Службата по вписвания, един за Агенцията по геодезия, картография и кадастър и един за СО- район „Панчарево“.

**ДОГОВАРЯЩИ:**

**ЗА СТОЛИЧНА ОБЩИНА:**

.....  
/Йорданка Асенова Фандъкова/  
Кмет на Столична община/



.....  
/Димитрина Димитрова Захарينوва/

Съгласували:

Заместник-кмет: Юлия Ненкова

Дата ..... 2016 г.

Секретар на СО: Ралица Стоянова

Дата ..... 2016 г.

Директор на ДПНО: Бисера Личева

Дата 04.07 2016 г.

Директор на ЛОС: Мария Праматарова

Дата 01.08 2016 г.

Началник отдел: Искра Карамфилова

Дата 01.08 2016 г.

Изготвил: Силвия Георгиева

Дата 01.07 2016 г.

За Кмет

Зам. кмет: **Юлия Ненкова**

Заповед за заместване № .....

СОА16-ДГ61-70-6500